Comune di Sant'Ilario d'Enza
Provincia di Reggio Emilia

PSC
RUE
POC

L.1150/1942 - L.R. 20/2000 e s.m.i

PIANO URBANISTICO COMUNALE

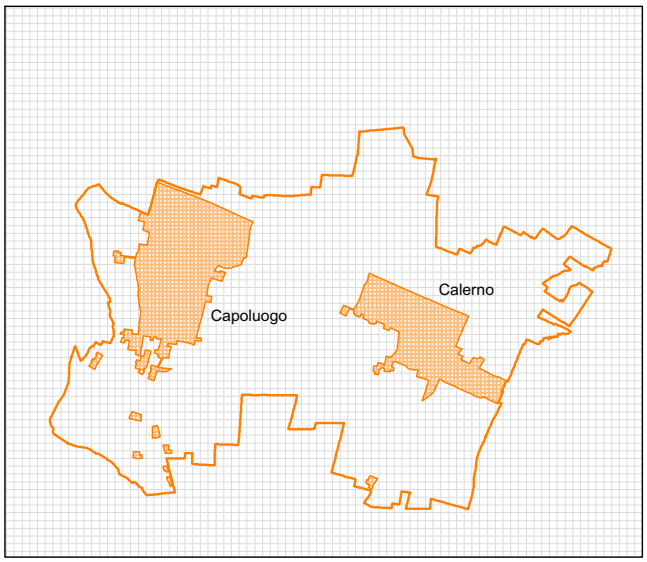

PSC - PROGETTO DI PIANO **B**

SISTEMA INSEDIATIVO STORICO

INDAGINE ARCHEOLOGICA 2013

elab. 7.1

A.01 relazione archeologica e allegate schede dei Siti archeologici

febbraio 2014

Sindaco
Marcello Moretti

Assessore all'Urbanistica
Giordano Colli

Segretario Comunale
dott.ssa Anna Maria Pelosi

Ufficio Tecnico Comunale
Stefano Ubaldi ingegnere

Progettisti
Raffaella Bedosti architetto
Francesco Sacchetti architetto
Federica Bertoletti architetto (UT Comune)

Geologia
dott.geol. Giorgio Neri
dott. geol. Marco Rogna
(AMBITER s.r.l.)

Archeologia
dott. Ivan Chiesi
dott. Paola Mazzieri
(AR/S Archeosistemi soc. coop.)

adozione:	delibera C.C. n.	del
riserve G.P.:	delibera n.	del
approvazione:	delibera C.C. n.	del

ELABORAZIONE GRAFICA INFORMATIZZATA - AMBITO Srl - Cento (FE)

I N D I C E

PREMESSA **2**

METODOLOGIA D'INDAGINE **3**

Banche-dati utilizzate 5

INQUADRAMENTO GEOMORFOLOGICO **6**

Unità geomorfologiche e litologiche 6
Dati geoarcheologici 7

INQUADRAMENTO ARCHEOLOGICO **10**

Evoluzione del popolamento antico 10
Elementi della centuriazione e della viabilità di età romana 26
Vincoli 27
Bibliografia 29

ALLEGATO - SCHEDE DEI SITI ARCHEOLOGICI

Via Nove Martiri 11/A - 42124 Villa Sesso (RE)
tel. 0522.532094/531986 Fax. 0522.533315
www.archeosistemi.it
tecnico@archeosistemi.it; progettazione@archeosistemi.it

PREMESSA

Il presente documento illustra la *Carta Archeologica* del Piano Strutturale Comunale (PSC) del Comune di S. Ilario d'Enza, Provincia di Reggio Emilia, Regione Emilia Romagna.

Le indagini, condotte tra maggio e giugno 2013, hanno previsto la raccolta e l'elaborazione dei dati bibliografici e archivistici, illustrati nella presente relazione (**Elaborato A.01**) e nella *Carta Archeologica* (**Elaborato A.02**).

La prima fase di lavoro, relativa al riconoscimento degli elementi di interesse archeologico, è stata affrontata attraverso le seguenti fasi:

1. Individuazione e catalogazione delle componenti storico-archeologiche
2. Elaborazione tematica e analisi dello sviluppo insediativo locale antico
3. Restituzione di sintesi (cartografica e descrittiva).

La seconda fase di lavoro, relativa alla definizione della potenzialità archeologica (**Elaborato A.03:** *Relazione delle potenzialità archeologiche*; **Elaborato A.04**: *Carta delle potenzialità archeologiche*), ha applicato gli indirizzi per la redazione della Carta della potenzialità archeologica indicati nel PTCP 2010 (NA - Allegato 07, *Elenco delle risorse storiche e archeologiche e linee guida*. Par. 7.6).

L'indagine è stata svolta da Ivan Chiesi e da Paola Mazzieri, Specialista in Archeologia e Dottore di ricerca in Archeologia, di AR/S Archeosistemi Soc. Coop. di Reggio Emilia, sotto la supervisione scientifica della Soprintendenza per i Beni Archeologici dell'Emilia Romagna (dott. Marco Podini).

La ricostruzione della viabilità e della centuriazione di epoca romana si deve al prof. Gianluca Bottazzi dell'Università di Parma che si ringrazia per la gentile collaborazione.

Si ringrazia il Gruppo Archeologico di Sant'Ilario, in particolar modo Silvio Chierici e Mariuccia Cappelli per la disponibilità e le preziose informazioni fornite.

METODOLOGIA D'INDAGINE

La metodologia d'indagine ha previsto la raccolta dei dati cartografici, bibliografici e archivistici, vincolistici geomorfologici, litologici e di programmazione territoriale.

La ricerca bibliografica-archivistica ha previsto la consultazione dell'Archivio e della Biblioteca della Soprintendenza per i Beni Archeologici dell'Emilia Romagna nelle sedi di Bologna e di Parma. I principali strumenti bibliografici sono la Carta archeologica redatta dal Gruppo Archeologico di Sant'Ilario (*Carta archeologica* 2004), i Catasti di Iames Tirabassi relativi al Neolitico e all'età del Bronzo (TIRABASSI 1979; *id.* 1987; *id.* 1996) e gli studi sull'età etrusca a S. Ilario svolti dai Musei Civici di Reggio Emilia (AMBROSETTI-MACELLARI-MALNATI 1989). Quindi si sono consultati gli strumenti di programmazione territoriale, nel caso specifico il PTCP approvato nel 2010, con particolare riferimento a: Tavola P5a-200NO in scala 1:25.000 (*Zone, sistemi ed elementi della tutela paesistica*); Allegato 04, Appendice (*Schedatura zone ed elementi di interesse storico-archeologico*).

Le informazioni archeologiche sono state implementate con l'analisi geomorfologica del territorio comunale, mediante il confronto tra dati archeologici, litologici e geomorfologici. Quest'analisi consente di individuare le aree di maggiore vocazione insediativa antica e di valutare la potenzialità archeologica con migliore attendibilità.

I siti individuati con l'indagine bibliografica-archivistica, normativa e geomorfologica sono confluiti in schede normalizzate, contenute in allegato al presente elaborato e posizionati nell'Elaborato **A.02**, che rappresentano lo stato di fatto delle conoscenze archeologiche del territorio e al tempo stesso costituisce la base analitica per la valutazione della potenzialità archeologica. Tale Carta è uno strumento che permette di prevedere con una certa attendibilità la presenza di materiale archeologico nel sottosuolo attraverso le conoscenze di depositi archeologici già noti, l'indagine geomorfologica del territorio e l'analisi del popolamento antico.

Per la schedatura dei siti archeologici, la compilazione più o meno completa delle schede e il posizionamento dei siti in cartografia dipendono dalla puntualità, precisione e completezza della segnalazione dalla quale si sono desunti i dati. Per la descrizione e le particolarità dei singoli campi, vedasi qui di seguito:

Via Nove Martiri 11/A - 42124 Villa Sesso (RE)
tel. 0522.532094/531986 Fax. 0522.533315
www.archeosistemi.it
tecnico@archeosistemi.it; progettazione@archeosistemi.it

CODICE IDENTIFICATIVO
Codice alfanumerico progressivo, con abbreviazione della cronologia del sito e numero progressivo (es. P1= Preistoria, sito 1).

LOCALIZZAZIONE
Indicazione di **Regione, Provincia, Comune, Frazione o Località**. Nel caso di centri urbani, alla voce Località si riporta la *Via/Piazza*.

CARATTERISTICHE DEI RESTI ARCHEOLOGICI
Definizione: definizione riportata dalla fonte bibliografica (villa, necropoli, acquedotto, ecc.).
Cronologia: indicazione del *periodo* (es.: età del Ferro, età romana). Ove noto, si fornisce la *datazione* puntuale.
Grado di ubicabilità: indica il grado di affidabilità nel posizionamento del sito (*incerto* - *approssimativo* - *certo*), che varia sensibilmente secondo l'epoca del rinvenimento.
Quota*:* quando note, si riportano in metri le profondità a cui sono individuate le presenze archeologiche, in genere a partire dall'attuale piano di campagna. Nel caso di rinvenimenti di superficie, la quota è *affiorante* o *subaffiorante*.
Dimensioni: si riportano le misure in metri degli assi/lati maggiore e minore (o del diametro nel caso di evidenze circolari) e/o l'area complessiva in mq.
Descrizione: si riporta a testo libero e in forma generale la descrizione esclusivamente desumibile dalla bibliografia; altrimenti, si indica "non desumibile dalla bibliografia".
Circostanze del rinvenimento: si indicano le motivazioni o le circostanze che hanno costituito la causa del recupero (es. rinvenimento fortuito, scasso da lavori agricoli, scavo archeologico, ecc.).e si riporta l'anno o gli anni in cui il sito è stato scoperto o scavato o pubblicato.
Bibliografia: indicazione, in ordine cronologico, dei testi relativi all'oggetto della scheda, secondo le abbreviazioni in uso nelle pubblicazioni scientifiche di ambito archeologico.

TUTELA VIGENTE. Si riportano i dati relativi alla tutela sovraordinata, sia Ministeriale che dovuta alla Pianificazione territoriale
TUTELA PROPOSTA PER IL PSC. Si riportano i dati relativi alle tutele proposte a livello locale
ZONA DI POTENZIALITÀ. Si indica la zona di potenzialità in cui ricade il sito, eventualmente specificando se i resti archeologici sono *in situ*.

Via Nove Martiri 11/A - 42124 Villa Sesso (RE)
tel. 0522.532094/531986 Fax. 0522.533315
www.archeosistemi.it
tecnico@archeosistemi.it; progettazione@archeosistemi.it

Banche-dati utilizzate

- Archivi Storico, Corrente e Relazioni di scavo della Soprintendenza per i Beni Archeologici dell'Emilia Romagna, sedi di Bologna e di Parma;
- Carta Archeologica del comune di S. Ilario e relativo archivio reso disponibile dal Gruppo Archeologico;
- PTCP adottato dal Consiglio Provinciale con atto n. 92 del 06/11/2008 ed approvato con atto n. 124 del 17/06/2010: Tav. P5a-200NO in scala 1:25.000 (*Zone, sistemi ed elementi della tutela paesistica*); Allegato 04, Appendice (*Schedatura zone ed elementi di interesse storico-archeologico*;
- *Carta Geologica d'Italia* 1:25.000 (Progetto CARG su base IGM 1:50.000, F. 200 Reggio Emilia);
- Carta geolitologica del territorio comunale di S.Ilario d'Enza redatta dai geologi Giorgio Neri e Marco Rogna di Ambiter s.r.l. per il presente PSC.

INQUADRAMENTO GEOMORFOLOGICO

Il presente paragrafo raccoglie e integra le informazioni contenute nella *Carta Geologica d'Italia* 1:25.000 (Progetto CARG su base IGM 1:50.000, F. 200 Reggio Emilia) e le implementa con i dati geoarcheologici disponibili su base bibliografica (BOTTAZZI 1987; TIRABASSI 1979, 1987, 1996 e 1997; BERNABÒ BREA *et alii* 2008).

Unità geomorfologiche e litologiche

Il territorio comunale di Sant'Ilario occupa un tratto di media pianura padana, immediatamente ad E del corso del torrente Enza. La litologia di superficie è contraddistinta da depositi quaternari del Supersintema Emiliano-Romagnolo, in cui rientra il Sintema Emiliano-Romagnolo Superiore (**AES**) del Pleistocene Medio-Olocene. Si tratta di depositi di piana intravalliva, di conoide e di piana alluvionale formati da prevalenti limi e argille (depositi di piana alluvionale) passanti a prevalenti ghiaie e sabbie (depositi di conoide alluvionale). Il Sintema è suddiviso in Subsintemi (AES_{4-8}) limitati, in affioramento, da scarpate di terrazzo fluviale e paleosuoli e, nel sottosuolo, da bruschi contatti tra depositi alluvionali fini e palustri su depositi grossolani di conoide e piana alluvionale.

Nel territorio comunale di Sant'Ilario si riconoscono:

- **Unità AES_{7b} (Unità di Vignola).** Unità caratterizzata da depositi alluvionali costituiti da ghiaie e ghiaie a matrice limoso-sabbiosa della conoide del torrente Enza, che passano distalmente e lateralmente a limi e limi sabbiosi con rare ghiaie, di ambiente interconoide e ancora più a valle a limi e limi argillosi di piana alluvionale ed in subordine da depositi del reticolo idrografico secondario, costituiti da *litofacies* prevalentemente fini. Lo spessore è inferiore ai 15 m. Il limite superiore è coincidente con la superficie topografica solo allo sbocco in pianura del torrente Enza, nell'alta pianura il limite è coperto da AES_8. Al tetto, nelle aree più prossimali sono presenti suoli decarbonatati con tracce di illuviazione di argilla e fronte di alterazione tra 1,5 e 2 m. Si osservano inoltre orizzonti superfici alidi colore da rosso bruno a bruno scuro. AES_{7b} costituisce l'intervallo sommitale, prevalentemente ghiaioso del subsintema di Villa Verucchio. L'unità si data alla fine del Pleistocene (126.000-12.000 da oggi).

- Unità AES_8 (Subsintema di Ravenna). Rappresenta l'elemento sommitale del Sintema Emiliano-Romagnolo. Occupa il settore NO del territorio comunale. È contraddistinta da depositi di ambiente alluvionale formati da limi,

limi sabbiosi e limi argillosi, in subordine ghiaie e ghiaie sabbiose. Il limite inferiore è in conforme su AES_7 (affiorante nelle cave) nell'alta pianura, dubitativamente in conforme nel resto della pianura. Il Limite superiore coincide con il piano topografico attuale. Al tetto i suoli sono a basso grado di alterazione con fronte di alterazione potente meno di 1,50 m, e a luoghi parziale decarbonatazione; gli orizzonti superficiali sono di colore giallo-bruno. L'unità è coincidente in gran parte con l'ultimo interglaciale. Le aree soggette a sedimentazione solida anche dopo la fine dell'età romana sono state differenziate (Unità di Modena). L'età radiometrica della base è di circa 15.000 anni fa-attuale (Pleistocene Superiore – Olocene).

- **Unità AES_{8a} (Unità di Modena)**. Unità di rango inferiore, che costituisce la parte sommitale del Subsintema di Ravenna. Occupa i settori E e S del territorio comunale. E' formata da depositi di ambiente alluvionale, grossolani, ghiaiosi, presso le aste fluviali e da depositi fini a N nelle aree distali. È definita sulla base di un suolo a bassissimo grado di alterazione con profilo potente meno di 1,00 m, calcareo e di colore grigio-giallastro. Corrisponde al primo ordine dei terrazzi nelle zone intravallive. Ricopre resti archeologici di età romana e di epoca altomedievale. La datazione su base archeologica è medievale-attuale.

- **Unità b_1.** Corrisponde all'attuale alveo del torrente Enza, comprendendo le aree in evoluzione e le aree esondabili in condizioni di piena ordinaria. E' caratterizzata da depositi alluvionali attuali privi di una formale connotazione stratigrafica, formati da ghiaie prevalenti in matrice sabbiosa e sabbiosa limosa, in genere ricoperte da sedimenti fini a differente grado di pedogenesi.

Dati geoarcheologici

Il territorio di Sant'Ilario d'Enza si trova compreso nell'area di media pianura immediatamente a sud della Via Emilia, contrassegnata- come noto - da una marcata presenza di siti archeologici, collocati su depositi di conoide che non hanno ricevuto copertura sedimentaria.
Ciò ha costituito un itinerario naturale privilegiato già dalla prima metà del VI millennio a.C., quando si diffondono le prime culture neolitiche in Pianura Padana. In generale, le posizioni geomorfologiche dei siti mostrano l'occupazione di dossi e conoidi della media e bassa pianura, nonché dei terrazzi fluviali all'imbocco delle valli appenniniche.

I dossi corrispondenti all'unità di Vignola (**AES$_{7b}$**) ubicati tra la periferia sud-orientale di Sant'Ilario e a Calerno fino alla Razza sembrano aver subito una scarsa copertura sedimentaria tra il Pleistocene superiore e l'epoca attuale tanto che i siti (che si datano tra il Neolitico e l'epoca romana) che insistono su questa unità o ai margini di essa (**P1**-**P28**; **F1**-**F7**, **F11**; **R1**-**R12**, **R17**-**R19**) si trovano in una posizione subaffiorante e spesso risultano essere fortemente compromessi dalle arature. La maggior parte dei siti neo-eneolitici segnalati nel territorio in oggetto sono dislocati lungo questi dossi che fanno parte del sistema di terrazzi emersi che partendo dal territorio di Montecchio giungono fino a Castelnuovo Sotto (TIRABASSI 1997) e che hanno restituito numerose attestazioni databili tra il Neolitico antico (5.500-4.900 a.C.) e medio (4.900-4.300 a.C). Il dosso più orientale, in prossimità della località Giarili, risulta fortemente inciso/eroso e alla sommità sono visibili ghiaie arrossate dalle quali provengono indistintamente manufatti paleolitici, neolitici e romani (TIRABASSI 1987, p. 53).

Tra i due terrazzi dell'unità di Vignola si trova un sedimento, che si può datare tra il Neolitico e l'età recente, che ha coperto e sigillato i depositi preistorici che si rinvengono a una quota di -1,20/-1,50 m ca dal piano di campagna (**P23**). A nord e ad est del terrazzo più orientale i depositi preistorici si trovano a una quota compresa tra i -2 m e i -4 m (**P29**-**P31**) per l'età del Rame e tra i -4 e i -6 per il Neolitico (**P29** e **P30**). Ulteriori dati vengono dalla Terramara di Fiastri (**B2**) in cui alla base della sequenza stratigrafica è emerso un suolo databile all'Eneolitico alla quota di -4 m, mentre gli strati databili all'età del Bronzo sono compresi tra i 2 e i 4 m di profondità. Nella stessa area, escluso l'attuale centro di Sant'Ilario, i suoli relativi alla frequentazione dell'età del Ferro e di epoca romana risultano sullo stesso piano e subaffioranti. Il deposito tra la località Chiavicone e il Podere Bonaretti a nord della ferrovia sembra dunque essersi formato in più momenti: tra Neolitico ed Eneolitico, e successivamente alla fine dell'età del Bronzo. Probabilmente la presenza di un paleoalveo dell'Enza, più spostato verso E dal corso attuale e con andamento indicativamente SE-NO, non più attivo a partire dall'età del Ferro ha determinato la formazione di spesse coltri alluvionali che in diversi momenti hanno sigillato i siti preistorici e dell'età del Bronzo. In questa fase, dunque, i siti del Loghetto (Neolitico medio, 4.500-4.300 a.C.: TIRABASSI 1996) e di Ponte Ferrovia (fine III millennio a.C.: BARFIELD *et alii* 1975) in Comune di Gattatico, posti a quote più elevate, dovevano trovarsi sulla sponda sinistra dell'Enza.

Differenti sono invece le quote dei rinvenimenti di età romana nel centro di S. Ilario che si ritrovano a quote incluse tra i -2 m e i -3 m dal piano di campagna attuale e che sembrano ulteriormente indicare la presenza di un paleoalveo individuato nello scavo delle Fornaci (**P30**) e che dalla sezione rilevata da Chierici sembra inattivo a partire dall'età del Ferro.

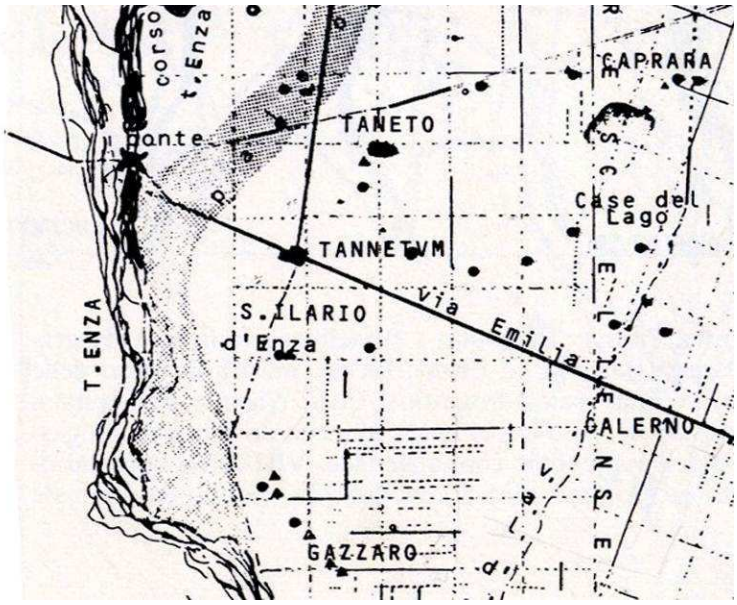

Ipotesi di ubicazione di un paleoalveo dell'Enza non più attivo in età romana (da BOTTAZZI 1987)

L'area situata al margine dell'attuale corso dell'Enza sembra, ad eccezione del sito **R27** di cui non si conoscono le quote relative, e della tomba altomedievale **P/C9** rinvenuta a una quota di -1,70 m p.c., è caratterizzata dall'evidente rarefazione delle evidenze archeologiche; questo fatto è con molta probabilità dovuto alla deposizione dell'unità di Modena, che si può datare genericamente al medioevo. Eventuali presenza archeologiche comprese in questa fascia si trovano probabilmente coperte da una spessa coltre alluvionale, come sembra dimostrare anche il sito del Gazzaro (**R26**) emerso in un tratto eroso dall'Enza a una quota di circa -3 m dal piano di campagna attuale.

INQUADRAMENTO ARCHEOLOGICO

Evoluzione del popolamento antico

Ringrazio tutti cordialmente, e godo che il gentile paese di Santilario si onori della luce che recheranno agli studi i monumenti degli antichissimi abitatori del suo territorio.
Gaetano Chierici, 1879

Il territorio del comune di Sant'Ilario è noto fin dall'800 per le numerose scoperte e scavi archeologici che hanno gettato luce su varie epoche, dalla preistoria fino all'età post-classica.



Territorio comunale di S. Ilario: SITI PREISTORICI (Mesolitico, Neolitico ed Eneolitico)

L'insediamento più antico nel territorio di Sant'Ilario è quello del Gazzaro (**P32**) pertinente a una fase recente del Mesolitico (Castelnoviano) e che si data in un arco cronologico compreso tra il 7.000 e il 5.500 a.C. I ritrovamenti vennero effettuati a seguito di un'erosione del torrente Enza che aveva messo in luce resti del suolo sepolto a una profondità di circa 5 m dal piano di campagna attuale. Il sito, probabilmente un accampamento stagionale, ha restituito, seppur in modeste quantità, manufatti in selce associati a resti faunistici (cervo, capriolo, cinghiale e martora) e a focolari e costituisce al momento una delle rare testimonianze del popolamento umano in pianura durante questo momento. I ritrovamenti di pianura sono infatti piuttosto scarsi e costituiti da piccoli insiemi di manufatti litici che forniscono dati unicamente sulla presenza umana in un determinato territorio. Altre attestazioni relative al popolamento castelnoviano nel comune di Sant'Ilario provengono dalla collezione di Gaetano Chierici, ma si tratta di pochi reperti di cui non si conosce l'esatta ubicazione (FERRARI 2010).

Piuttosto cospicui sono i ritrovamenti riguardanti la fase iniziale e media del Neolitico che, come si è detto, si concentrano in prossimità o al tetto dei dossi tardo-pleistocenici affioranti tra Calerno e la periferia orientale di Sant'Ilario.

Il Neolitico antico, noto dai siti di Calerno-Amadosi e dei Terzi (**P20** e **P23**), si colloca nell'ambito della cultura di Fiorano (5.500-4.900 a.C.) diffusasi in Italia settentrionale tra Veneto ed Emilia centro-orientale. I ritrovamenti di Sant'Ilario costituiscono il limite occidentale dell'espansione di questa cultura, al momento, non testimoniata nel Parmense, dove sono invece attestate le tarde Ceramiche Impresse Tirreniche (BERNABÒ BREA *et alii* 2006b). Il sito di Amadosi, indagato nell'800 da Chierici, ha restituito tracce di strutture insediative ("fondi di capanna" e pozzetti/silos) ed è situato ai margini della conoide tardo-pleistocenico dell'Enza che si trova da affiorante a sub-affiorante fino a Razza di Campegine. Proprio in quest'ultima località Chierici indagò tra il 1876 e il 1878 diverse strutture pertinenti alla cultura di Fiorano (CHIERICI 1877 e 1882). Gli scavi di Calerno diedero a Chierici la possibilità di formulare concretamente le caratteristiche di *un periodo dell'età della pietra perfettamente definito*. Chierici, non distinse il Neolitico antico da quello medio, ma alcune delle caratteristiche che delinea per i siti di Neolitico antico da lui indagati sono ritenuti tuttora i fossili guida della cultura di Fiorano.

Decisamente meglio documentata è la successiva fase di Neolitico medio, caratterizzata dalla presenza della cultura dei Vasi a Bocca Quadrata (vbq- 5.000-4.300 a.C.). Gran parte dei ritrovamenti di superficie neolitici e degli scavi effettuati nel territorio di Sant'Ilario si riferiscono a questo momento culturale. La cultura vbq, diffusa in gran parte dell'Italia settentrionale, al momento sembra rappresentare un momento di notevole incremento demografico nel corso del Neolitico. Le testimonianze note per Sant'Ilario indicano l'occupazione stabile del

territorio per gran parte del V millennio (fasi I e II della cultura vbq) e sono distribuite su un areale piuttosto ampio che sembra essere in continuità con i siti individuati nel comune di Campegine (BERNABÒ BREA *et alii* 2008).

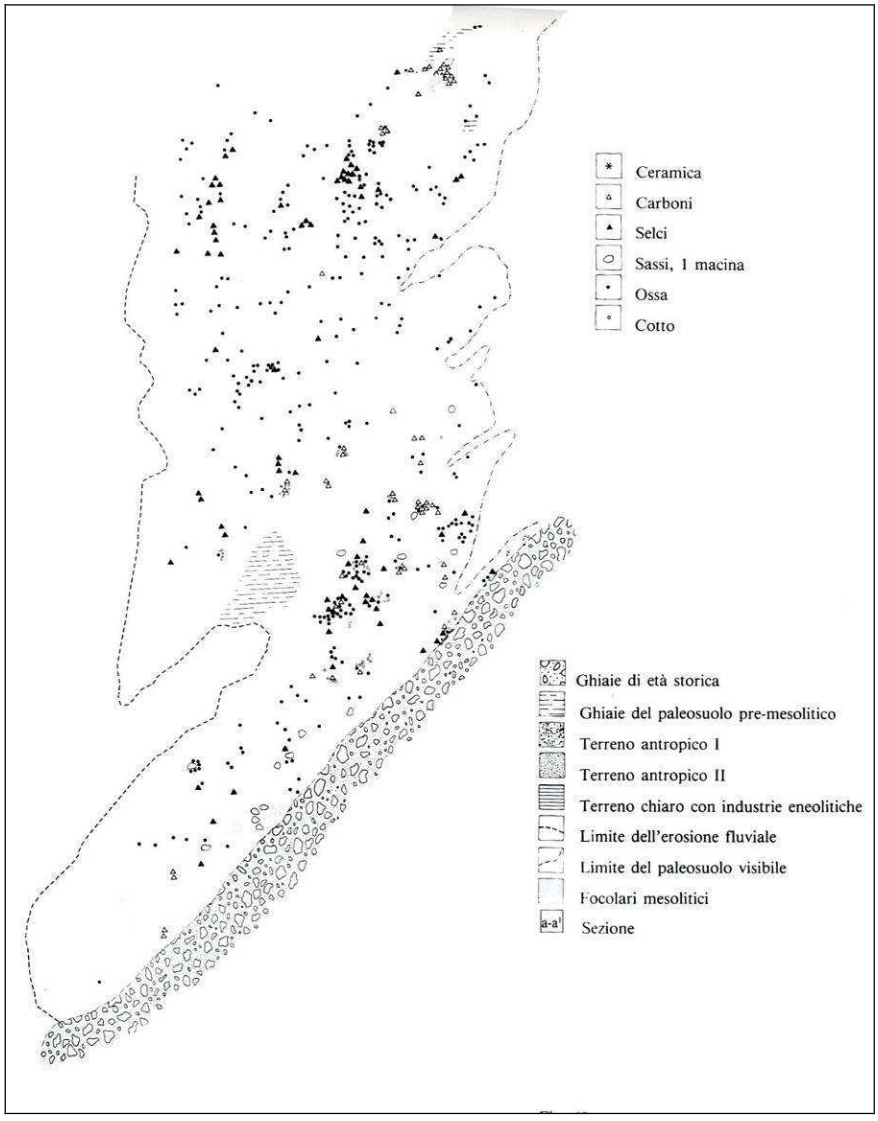

Planimetria dello scavo di Gazzaro (da TIRABASSI 1987)

L'ampia dispersione dei ritrovamenti si deve alla pratica della cosiddetta *shifting agricolture* che prevede lo spostamento ciclico dei campi e di conseguenza delle aree insediative a essi correlate (CREMASCHI 1990 e 2000).

Appaiono piuttosto significativi i dati di recente acquisizione provenienti dal sito di Taneto, indagato durante la realizzazione della Tangenziale nord (**P29**) e inquadrabile nei primi due secoli del V millennio a.C., cioè agli esordi

della cultura vbq in regione, in quanto, tra i materiali recuperati compaiono numerosi frammenti di ceramica depurata che viene genericamente considerata di tradizione peninsulare. Il dato sembra confermare quanto già notato nel sito del Gazzaro (**P32**; CREMASCHI 1975) e in altre stazioni del Reggiano (TIRABASSI in corso di stampa), denunciando così una chiara influenza e partecipazione delle culture neolitiche meridionali alla formazione dei vasi a bocca quadrata in Pianura Padana.

Oltre alle attestazioni di tipo insediativo, dal territorio di Sant'Ilario provengono alcune sepolture riferibili sempre alla cultura vbq: da Calerno-via Romero (**P12**), e dalle Fornaci indagate da Chierici (**P30**); in entrambi i casi l'inumato era deposto in posizione rattratta sul fianco sinistro orientato in senso E-O con la testa a oriente e il volto a meridione, secondo i canoni noti per la cultura vbq (BERNABÒ BREA *et alii* 2010). Altre sepolture, di cui non si conoscono modalità di deposizione e tipo di decubito, sono state individuate al Gazzaro (**P32**) e a Calerno-Amadosi (**P23**).

La fase di Neolitico recente (cultura Chassey-Lagozza, 4.300-3.900 a.C.) non è stata al momento riconosciuta nel comune di Sant'Ilario, mentre è noto il successivo periodo di Tardoneolitico (3.800-3.500 a.C.) dagli scavi delle Fornaci est (**P30**) degli anni '50 del secolo scorso e dal sito di Taneto (**P29**). Gli scavi eseguiti nelle cave delle Fornaci (BERNARDI, MONACO 1951-52 e 1956) misero in luce un vasto abitato (100X80 m) di una *facies* culturale che mostra elementi di contatto con varie culture padane e alpine frammiste ad elementi di tradizione dai locali aspetti di Neolitico recente. L'insediamento delle Fornaci è stato per diversi anni una delle poche testimonianze che si riferiscono a questo periodo (BARFIELD 1975), assai articolato e contraddistinto da una variabilità piuttosto evidente di strategie insediative e componenti culturali[1]. Questa complessità culturale è confermata dal sito di recente indagine di Taneto, che ha permesso, grazie a una ben articolata seriazione stratigrafica, di individuare anche i caratteri formativi del successivo Eneolitico (MAZZIERI, GIORGIO 2011).

Il comune di Sant'Ilario è senza dubbio uno dei territorio in cui è meglio documentato il periodo eneolitico in Emilia. Questo momento culturale è noto da vari insediamenti come: Fornaci (**P30**), Taneto (**P29**), Gazzaro (**P32**), Cave Nuove (**P31**). Testimonianze sporadiche provengono dagli strati basali della Terramara dei Fiastri (**B1**), da Calerno-Cantone (**P19**), mentre tra le raccolte di superficie effettuate sui dossi in emersione compaiono diversi manufatti genericamente databili all'Eneolitico.

[1] Per un'esaustiva rassegna delle attestazioni e delle problematiche del Tardoneolitico in Emilia si consulti BERNABÒ BREA *et alii* 2013 con relativa bibliografia.

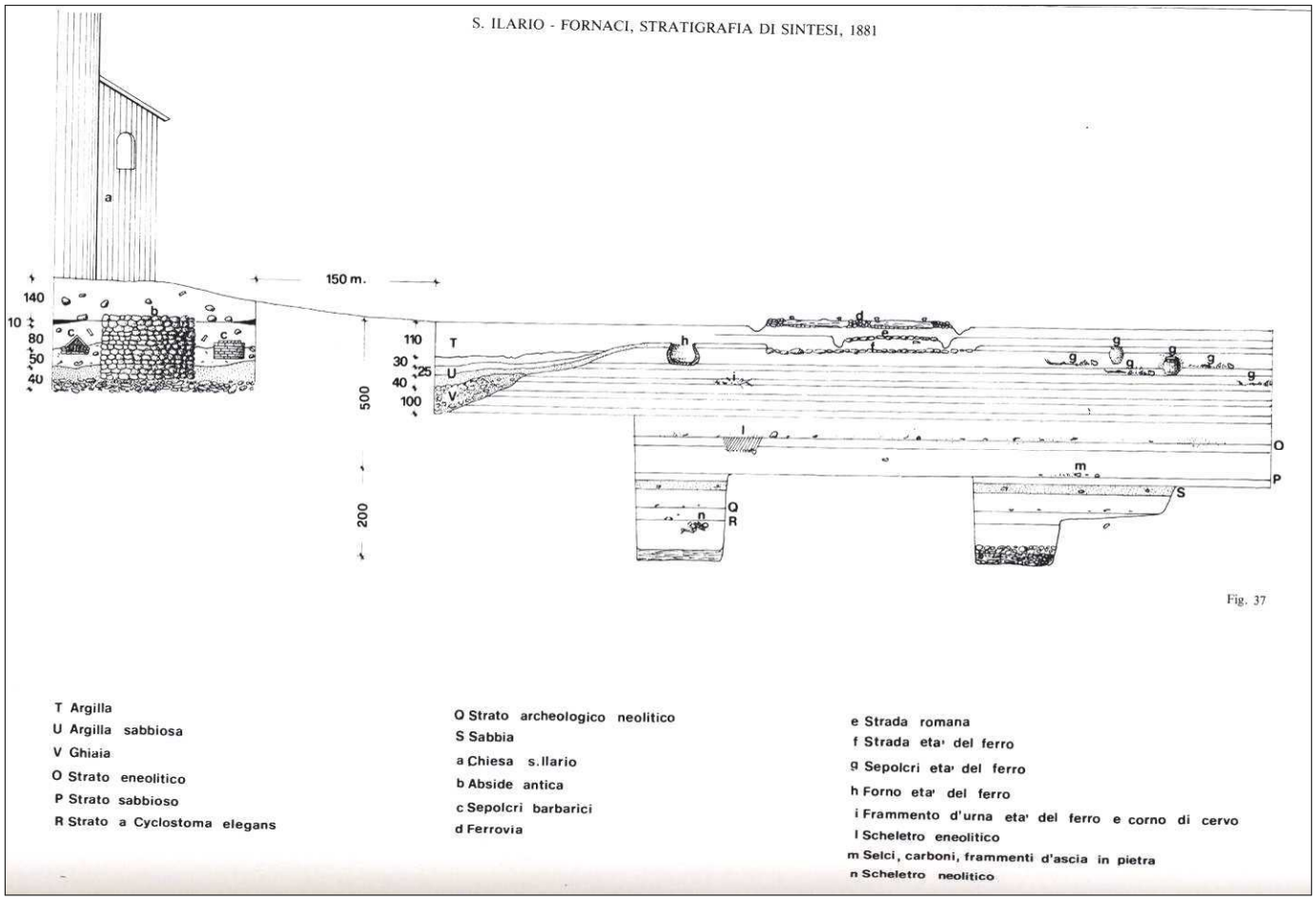

Sezione degli scavi dell'800 condotti da Gaetano Chierici nel sito delle Fornaci di Sant'Ilario (da CHIERICI 1881b)

Sicuramente lo scavo più importante dal punto di vista della storia delle ricerche è quello effettuato alle Fornaci (**P30**), in quanto, grazie alla seriazione stratigrafica individuata, Gaetano Chierici fu in grado di identificare un *periodo di transizione tra l'età della pietra e le Terramare* che denominò Eneolitico. Chierici recuperò in questa località una sepoltura supina deposta in una fossa rettangolare, orientata N-S con il capo a meridione. Al collo del defunto fu recuperata una collana composta da 32 grani di marmo. Il tipo di deposizione richiama fortemente gli aspetti del Gruppo culturale di Spilamberto, ben documentato in tutta l'Emilia centro-orientale, mentre la collana denuncia contatti con le popolazioni della Toscana nord-occidentale (Gruppo culturale di Vecchiano).

La sezione degli scavi delle Fornaci può essere integrata con i dati provenienti dalle indagini condotte in occasione della realizzazione della nuova variante della Tangenziale nord, posta a una distanza di circa 200/300 m dal sito, dove si è riscontrata una successione stratigrafica di abitati che va dal Neolitico medio all'età del Ferro.

In questo sito si sono notati due differenti abitati Eneolitici, uno più recente datato al 3360-3090 a.C. contraddistinto dalla presenza di ceramiche "a squame", che richiamano aspetti culturali dell'Emilia centrale, e uno più antico con chiari riferimenti all'Eneolitico della Toscana nord-occidentale caratterizzato da ceramiche con superfici trattate a scopetto. Alcuni elementi di quest'ultima fase insediativa, correlati a dati provenienti dai siti di recente indagine a Montecchio (BERNABÒ BREA *et alii* in corso di stampa), hanno permesso di stabilire una sostanziale continuità culturale con le precedenti culture neolitiche, differentemente da quanto ipotizzato finora.

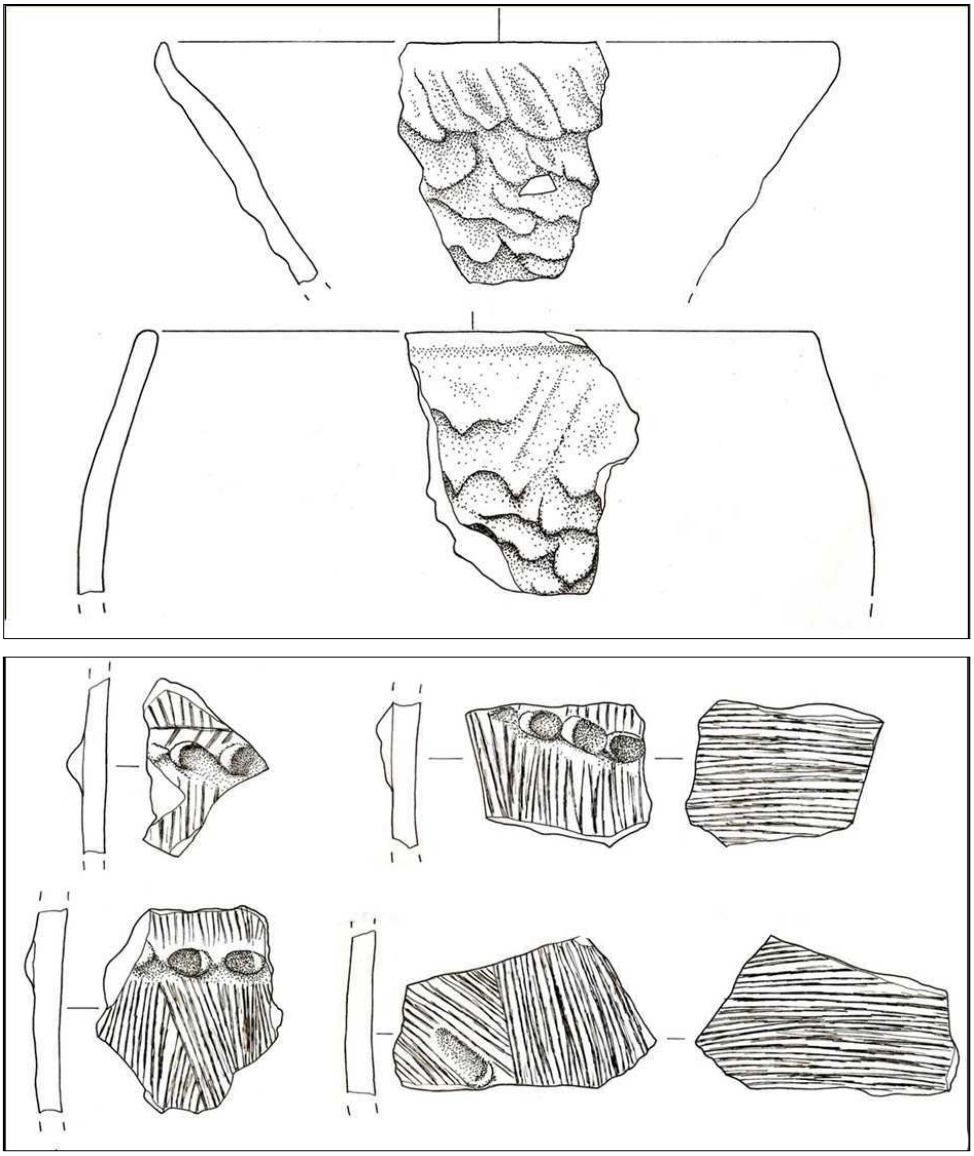

Ceramiche eneolitiche provenienti dagli scavi del sito di Taneto. In alto ceramica "a squame", in basso ceramica scopettata.

Oltre alla già citata sepoltura indagata da Chierici, un'altra attestazione di carattere sepolcrale può essere il pugnale "a foglia di lauro" rinvenuto a Calerno-Cantone nel "Campo Bella Lancia". Il suo stato di conservazione, integro e privo di evidenti tracce di rilavorazione, lascia supporre che si tratti di un oggetto di corredo. Un altro pugnale, assieme ad altri manufatti in pietra scheggiata, proviene dagli strati basali della terramara di Fiastri; in questo caso il manufatto è spezzato e presenta chiari segni di rielaborazione. La tipologia del pugnale sembra essere riferibile alla cultura del "vaso campaniforme", databile alla seconda metà/fine del III millennio a.C.



Territorio comunale di S. Ilario: SITI DELL'ETA' DEL BRONZO

I siti dell'età del Bronzo (cultura terramaricola, 1650-1200 a.C.) individuati nel territorio comunale di Sant'Ilario sono due: la terramara di Fiastri (**B2**), usata come marniera nell'800, e quella di Pratina (**B1**), nota esclusivamente da ricerche di superficie.

La terramara di Fiastri/Romei (**B1**), scavata come marniera per la concimazione dei campi, venne rilevata e parzialmente indagata da Chierici tra il 1862 e il 1866 che individuò diverse strutture insediative e l'argine di recinzione. Ad oggi rimane impossibile definirne le dimensioni complessive, l'esatta ubicazione né tantomeno stabilire se il deposito archeologico sia totalmente esaurito.

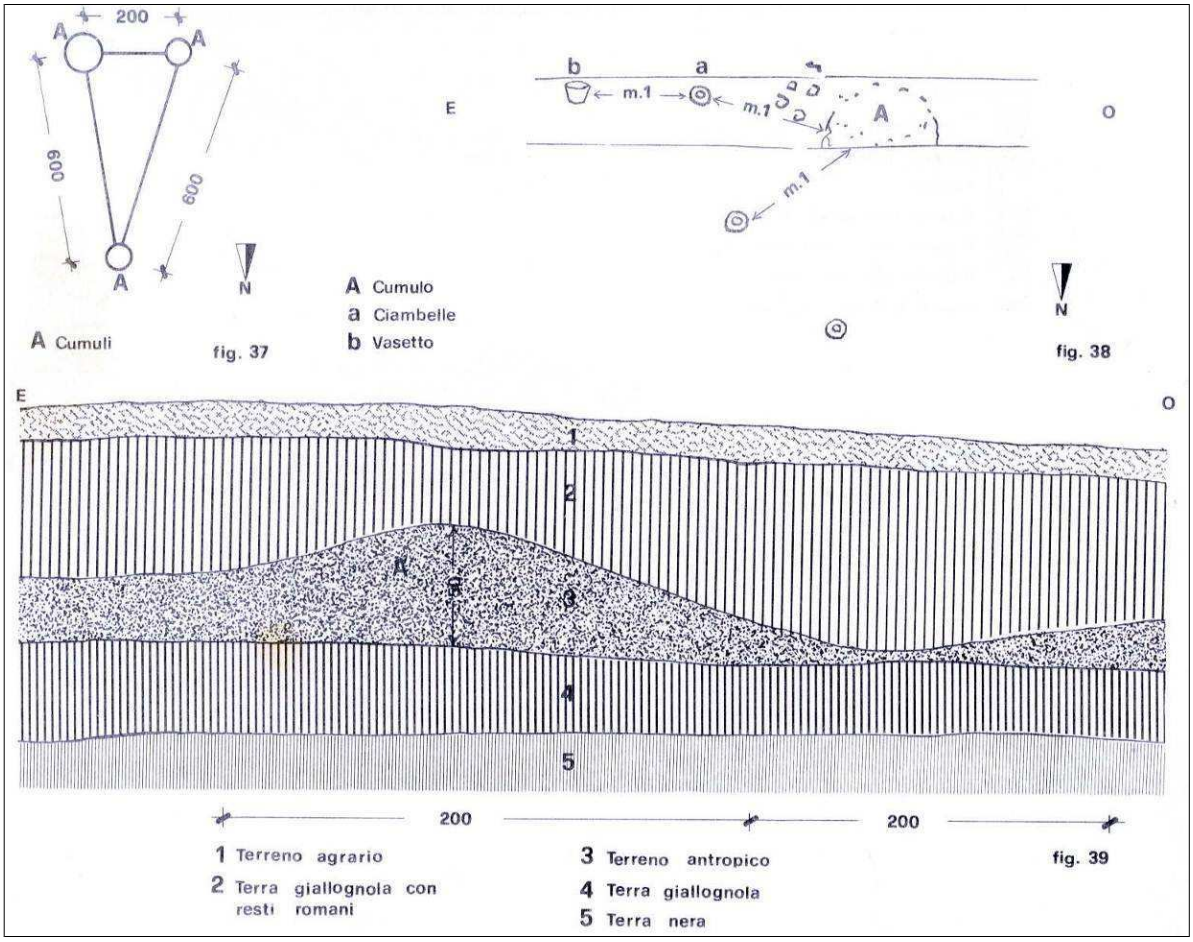

Sezione della Terramara di Fiastri/Romei rilevata da Chierici nel 1866

La terramara di Pratina (**B2**), segnalata nel 1973 dalla Società Reggiana di Archeologia, risulta dotata di un fossato ad andamento EO che confluisce ortogonalmente nello scolo Fontana mentre, poco prima della confluenza, si stacca verso NO un fossatello rettilineo che attraversa l'insediamento.

Purtroppo le lacune di documentazione dovute alle modalità di scavo della terramara di Fiastri e la totale assenza di dati per quella di Pratina, non permettono al momento di determinare meglio le dinamiche del popolamento del territorio di sant'Ilario durante l'età del Bronzo.



Territorio comunale di S. Ilario: SITI DELL'ETA' DEL FERRO

Già a partire dall'800 a Sant'Ilario vennero effettuati importanti e numerosi ritrovamenti databili all'età del Ferro. Le evidenze si riferiscono sia ad aree abitative/produttive che ad opere infrastrutturali (strade, canalette di drenaggio) che, infine, a sepolcreti e testimoniano un popolamento sparso in nuclei demici ristretti costituiti da poche capanne lungo i corsi d'acqua, indicativi di un'economia essenzialmente agricola. Tutte le evidenze sono databili tra il VI e l'inizio del IV sec. a.C.

I siti di abitato che hanno restituito resti di abitazioni e di impianti produttivi legati principalmente ad attività di tipo agricolo sono: Calerno-Rio Rubino (**F4**), Case Gazzani (**F6**), Partitore (**F7**), Ronzoni (**F8**), Podere Chiesa (**F11**). In molti insediamenti si è riscontrata la presenza di canalette di drenaggio che dimostrano una capillare trasformazione del paesaggio rurale e di un'intensa attività agricola. In alcuni siti (Taneto-**F8** e Podere Chiesa **F11**) è inoltre attestata dalla presenza di diverse fornaci per la produzione ceramica che talvolta, per la fitta concentrazione e per la compresenza di tipologie differenti, lasciano ipotizzare la presenza di vere e proprie aree artigianali specializzate.

Gli scavi eseguiti in località Podere Chiesa hanno messo in luce un tratto di strada acciottolata conservata per una decina di m e con andamento NO-SE e pressoché parallela alla via Emilia. In località Fornaci sono segnalati e documentati da Chierici i resti di una strada *glareata* esplorata per 30 m, larga 7 m che correva in direzione N-S e parallela al corso dell'Enza.

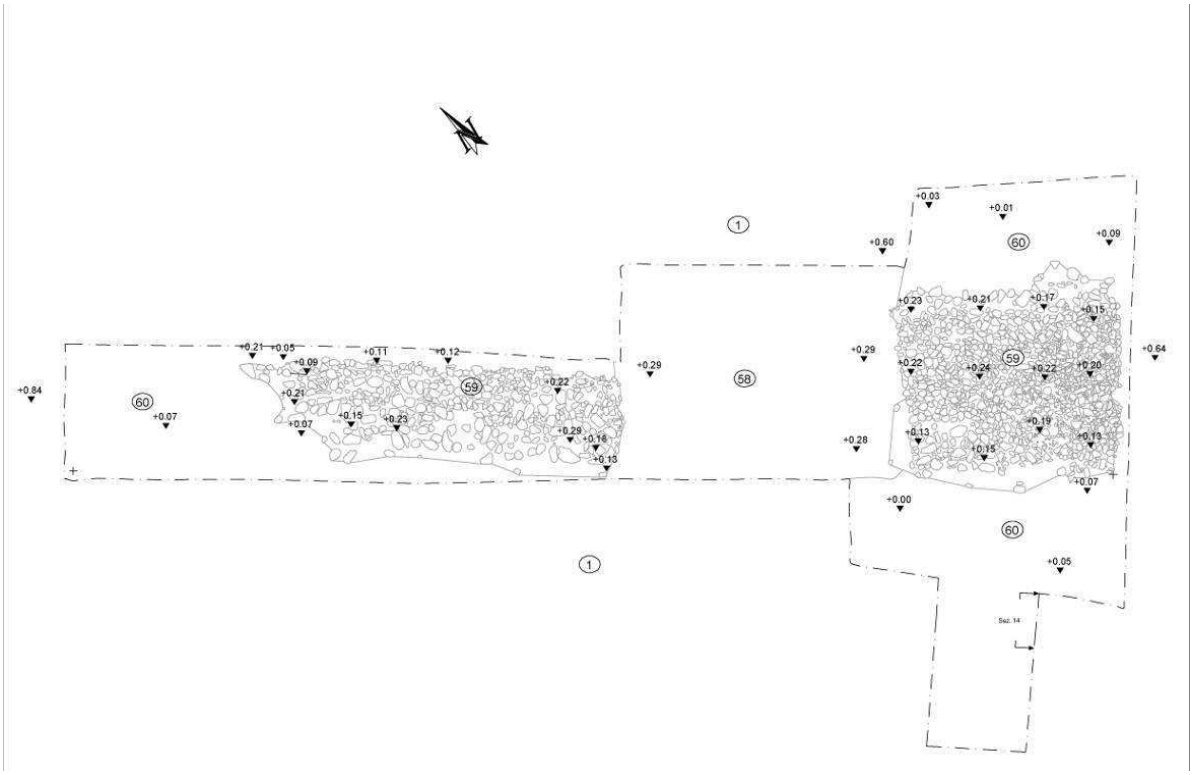

Tratto di strada acciottolata dal sito di Podere Chiesa.

I materiali provenienti dai diversi siti indagati trovano diversi confronti con produzioni etrusche settentrionali, con particolare riferimento al *milieu* culturale di Bologna.

Le necropoli finora conosciute nel comune di Sant'Ilario sono tre: Fornaci (**F10**), Romei-Baldi (**F13**) e Bettolino (**F14**). I tre sepolcreti sono a rito misto, ovvero ad inumazione e a cremazione in dolio, e si datano al VI sec. a.C. Nelle tombe a incinerazione le ossa erano contenute in un grosso vaso del tutto analogo a quelli per lo stoccaggio dei cereali rinvenuti in abitato, insieme ai resti del rogo funebre e agli oggetti di corredo. Questo tipo di rituale è piuttosto diffuso nell'area della Toscana nord-occidentale, ma soprattutto presso le popolazioni del Veneto e della Lombardia. Gli inumati erano invece deposti supini all'interno di fosse in nuda terra, in un caso alle Fornaci una defunta era adagiata all'interno di una bara ricavata da un tronco scavato. In alcuni casi si è notato un ciottolo fluviale impiegato come segnacolo.

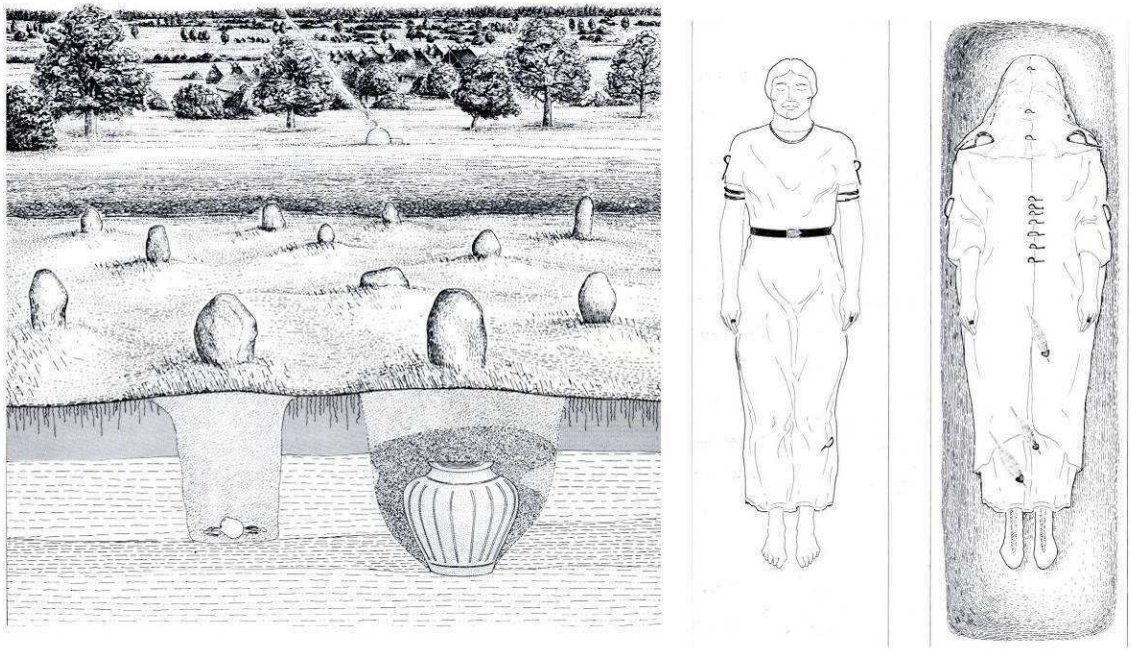

Sepolcreto dell'età del Ferro delle Fornaci. A sinistra ricostruzione dell'assetto del sepolcreto; a destra la sepoltura 13 contenuta in un tronco d'albero scavato (da AMBROSETTI *et alii* 1989).

Il tipo di rito e alcuni oggetti di corredo hanno a lungo posto diversi interrogativi sulla reale componente etnica delle genti che popolavano l'Emilia occidentale. Le donne esibiscono, infatti, elementi del costume delle genti golasecchiane, stanziate in Lombardia, Piemonte e Svizzera meridionale, che al momento vengono identificate come la più antica popolazione celtica stanziata a sud delle Alpi. Gli uomini invece sono dotati di bracciale e

coltello in ferro secondo un'usanza piuttosto diffusa tra i Veneti. Confrontando dunque i dati provenienti dagli abitati con quelli di tipo sepolcrale emerge sicuramente un quadro piuttosto articolato e contraddistinto da una sostanziale multietnicità e dalla presenza di fitti scambi culturali delle genti stanziate in questo tratto di pianura.

Nel corso del VI e V sec. a.C. il territorio di Sant'Ilario appare densamente insediato, le evidenze sembrano inoltre essere piuttosto fitte attorno all'attuale centro del paese, dove è possibile ipotizzare un abitato certamente in rapporto al guado sul Fiume Enza, con relativa necropoli e assi viari.

A partire dagli inizi del IV secolo a.C., i centri etruschi scompaiono a causa della discesa di popolazioni celtiche, i Galli Boi, che invadono il territorio assorbendo parte della cultura di questo popolo.

È ormai definitiva l'identificazione del centro di Sant'Ilario d'Enza con l'antica *Tannetum*[2] ricordata dalle fonti storiche. Livio (XXI, 25-26) e Polibio (III, 40, 13) la ricordano in occasione della guerra punica del 218 a.C., quando i Romani ripararono nel piccolo abitato - già identificato con questo nome - che permetteva di organizzare una difesa sufficiente. Proprio questo evento fornì probabilmente l'occasione per un riconoscimento particolare della comunità tannetana da parte dei Romani vincitori, garantendone la sopravvivenza e il mantenimento nel nuovo sistema poleografico della regione. *Tannetum* diviene quindi centro romano in continuità con il sistema di frequentazione creatosi in età celtica. Anche gli itinerari situano *Tannetum* a *X m.p*. (15 km circa) da *Regium Lepidi* ed a *VIII m.p.* (12 km circa) da *Parma*.

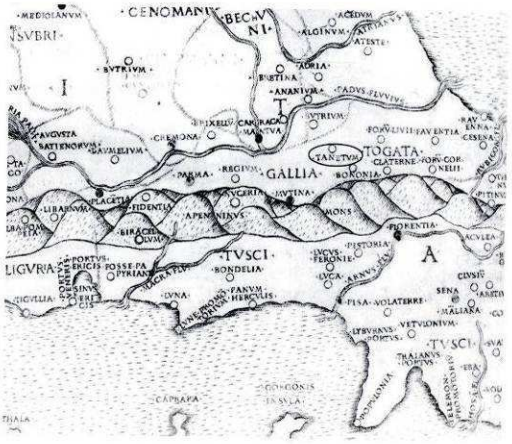

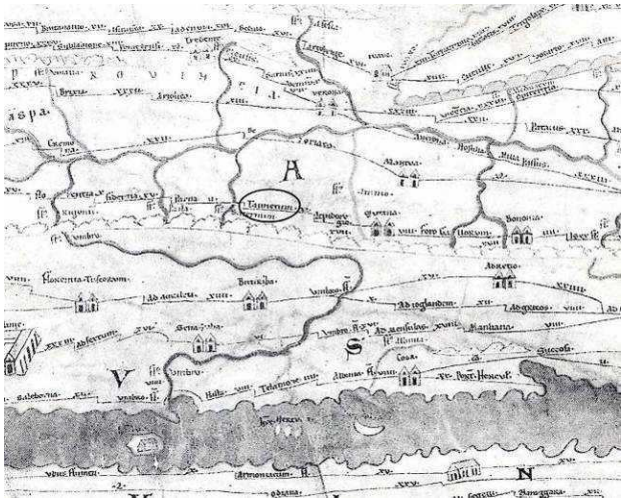

Rappresentazione di *Tannetum* su carte geografiche dell'antichità: a sinistra dalla Guida Geografica di Claudio Tolomeo (II sec. d.C.); a destra dalla *Tabula Peutingeriana*, riedizione del XII sec. di un'originale carta del III-IV sec.

[2] Sulla discussione riguardo l'identificazione di *Tannetum* con Sant'Ilario o con Taneto si consulti MARINI CALVANI 1985; CHIESI 1987; LIPPOLIS 2000.

Il riconoscimento giuridico di autonomia è evidentemente collegato al tracciato della *Via Aemilia* nella forma realizzata da M. Emilio Lepido nel 187 a.C., mentre è nel corso del I secolo a.C. che *Tannetum* diviene senz'altro *municipium*. L'ubicazione pare confermata dalle due pile di ponte messe in luce dall'erosione alla metà degli anni '70, a circa 100 m a N dell'attuale ponte ferroviario e dalla porzione di un altro ponte emersa in località Case Ponte Enza, a circa 100 m dal ponte stradale attuale.



Territorio comunale di S. Ilario: SITI DI EPOCA ROMANA

La conquista portò ad un profondo processo di romanizzazione reso esemplare dalla parcellizzazione agraria nota come centuriazione, che vide una divisione in centurie di 20x20 *actus* (ossia lotti quadrati di 708 m di lato).

Le tracce archeologiche sembrano attestare un agglomerato urbano presente almeno dal II secolo a.C. esteso lungo la *Via Aemilia* - che ne costituisce il *decumanus maximus* - con un solo filare di isolati; ancora non localizzate sono le aree pubbliche. A partire da questo momento il centro urbano può essere delimitato dal rinvenimento dei tratti lastricati della via Emilia (**R33** e **R39**) (scavi 1920, Archivio SBAER: prot. n° 123 del 20/04/1920) che recano ancora tracce dei solchi di usura dei carri. Purtroppo l'incompletezza e frammentarietà dei dati desunti non permette una chiara ricostruzione degli orientamenti e dell'organizzazione degli isolati ma confermano solo la presenza di edifici residenziali e/o produttivi (**R32** e **R35**) ma non resti e materiali di pregio. Le strutture appaiono orientate lungo la *Via Aemilia.*



Via Roma/Via Podgora: resti di edifici romani rinvenuti nel 1972 (da Archivio SBAER, sede di Parma)

In epoca imperiale l'assetto urbano non deve aver risentito di pesanti cambiamenti in quanto sembrano persistere sia l'orientamento sulla Via Aemilia sia i tracciati viari di notevole importanza che collegavano *Tannetum* con *Brixillum* e con *Luceria.* Lungo questi assi stradali, in direzione N-S è desumibile un'alta densità abitativa extraurbana, come sembra confermare la fitta concentrazione di siti posta nella porzione meridionale del territorio comunale (**R24**, **R25**, **R21**, **R26**). Nel II sec. d.C. il centro è ancora vitale, tanto che Tolomeo (*Geog.* 3, 1, 46) lo cita fra le città della Gallia Togata.

Molti degli edifici rustici rinvenuti nel territorio sembrano essere inquadrabili in questi secoli; tra questi spicca per ricchezza il sito dei Moruzzi (**R18**) che ha restituito materiali di estremo prestigio come tessere di mosaico in bronzo e una moneta aurea.

Non abbiamo testimonianze letterarie su *Tannetum* in età imperiale, ma è evidente che si tratta di un insediamento minore sia dal punto di vista socio-economico sia da quello territoriale, incastrato tra la colonia di *Parma* e quello di *Brixillum*. È possibile che questo *status* abbia determinato in epoca tardo-imperiale o tardoantica un ridimensionamento amministrativo, che avrebbe portato all'attribuzione di *Tannetum* al territorio brescellese prima e parmense poi (CATARSI DALL'AGLIO, DALL'AGLIO 1991-1992).

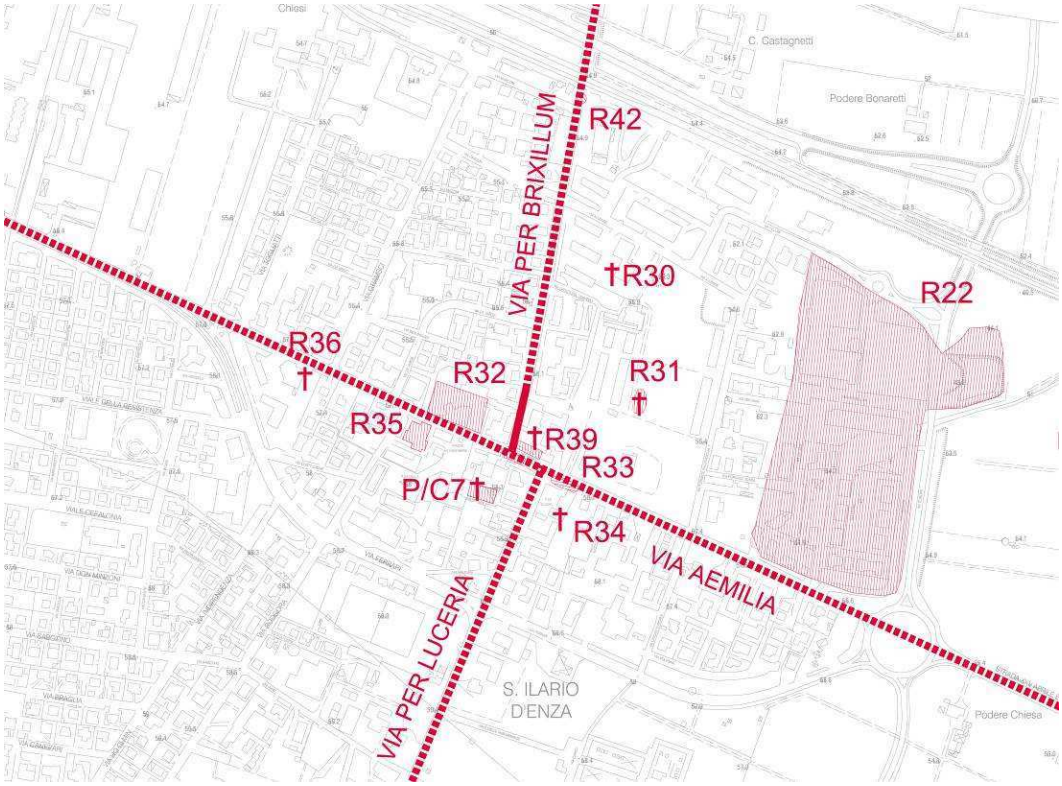

Siti e viabilità di epoca romana nel centro urbano di Sant'Ilario. Il sito R22 appare sovradimensionato in quanto ubicato in base all'ingombro totale degli scavi effettuati alle Fornaci.

Le indagini archeologiche più recenti mostrano una frequentazione nell'area occidentale di S. Ilario concentrata fra I e II secolo d.C., mentre già a partire dal III secolo si assiste a quella contrazione demografica ed economica comune a tutta la regione. Importantissime fonti in tal senso sono senza dubbio gli itinerari tardo-imperiali.

L'*itinerarium Antonini*, redatto presumibilmente su un testo dell'epoca di Caracalla (211-217 d.C.), datato comunque a prima della fine del III sec. d.C., riporta solamente le *civitates* lungo la via Emilia e fra queste viene citata *Tannetum.* Con questo termine si vuole indicare un centro urbano che riveste ancora una certa importanza nella compagine territoriale in regione. L'*Itinerarium Hierosolymitanum,* che si data circa al 333 d.C. riporta la *mutatio Canneto*, termine che designa solamente una stazione di cavalli dove, volendo, si poteva pernottare ed è indicativo di un centro che ha perso la sua capacità di attrazione demica.

Si può dunque collocare il fenomeno di declassamento di *Tannetum* tra il III e il IV sec. d.C., periodo piuttosto cruciale della storia antica. Forse non è un caso che proprio attorno alla metà del III sec. d.C. alcuni edifici rustici nel territorio cessino la loro produttività.

In questo periodo si segnala la contrazione dell'area urbana e insediativa del centro come sembrano indicare i ritrovamenti di tombe alla cappuccina, collocabili fra III e IV sec. d.C. nel centro storico (**R39**, **R31**, **PC7**, **R30**).

Proprio in questi secoli di difficoltà politico-economica si data il ritrovamento effettuato nell'800 in località Giarili (Chiarde, **R5**), dove tra i resti di un edificio romano si recuperò un gruzzolo di monete emesse tra Gallieno (260-268 d.C.) e Claudio il Gotico (268-270 d.C.).

Con la caduta dell'impero, nella zona si stabilirono popolazioni di origine barbarica, come testimoniato dalla lapide sepolcrale cosiddetta di *Mavarta*, databile tra 487 e 510 d.C. rinvenuta come copertura di una tomba, parte di un più ampio sepolcreto localizzato dietro la chiesa di S.Eulalia, della quale si rinvennero parte delle murature in ciottoli dell'abside e attorno alla quale si organizzò il popolamento in epoca tardo romana e altomedievale.

Nel periodo carolingio, la pieve di Sant'Eulalia è sottoposta alla diocesi di Parma insieme a Campegine, Gaida, Calerno, parte di Cavriago, Bibbiano e Barco. Fra XI e XIII secolo, la ripresa dei traffici lungo la via Emilia vede la costruzione di diversi xenodochi per i pellegrini, trai i quali l'*hospitium Sancti Hilarii*, che diede appunto il nome all'attuale Sant'Ilario.



Sant'Eulalia: a sinistra lapidi reimpiegate nella tomba longobarda scavata da Chierici; a destra tomba alla cappuccina rinvenuta nel 1989.

Elementi della centuriazione e della viabilità di età romana

Gli elementi in persistenza alla maglia di lotti quadrati di 708 m di lato (20x20 *actus* = 1 *centuria*) disegnata dagli agrimensori romani e che connotano il paesaggio rurale centuriato sono: strade, strade poderali e interpoderali, canal idi scolo e di irrigazione, tabernacoli agli incroci degli assi; case coloniche; elementi residuali delle sistemazioni agrarie tradizionali orientati secondo la centuriazione ed ogni altro elemento riconducibile, attraverso l'esame dei fatti topografici, alla divisione agraria romana.

Nell'area del comune di Sant'Ilario, si sono riscontrate scarse evidenze delle maglie centuriali, soprattutto *kardines*. È possibile evidenziare la presenza di due centuriazioni: la prima, localizzata in un'area ristretta a ridosso del torrente Enza, mostra assi disposti esattamente in direzione N-S e E-O, parallelamente alla strada Calerno-Olmo. La seconda ha cardini disposti a distanze fisse coincidenti con quella dell'agro brescellese-reggiano, in quanto l'area era soggetta amministrativamente alla colonia di *Brixillum*.

Vincoli

In generale, i beni archeologici sono tutelati dal D.L. 42/2004, Artt. 88-94 e, per quanto attiene le opere pubbliche e in materia di archeologia preventiva, dal D.L. 63/2005 convertito in L. 109/2005.

Nel territorio di S. Ilario d'Enza non sono presenti aree o punti sottoposti a vincolo di tipo ministeriale.

La Provincia di Reggio Emilia dispone di un PTCP adottato dal Consiglio Provinciale con atto n. 92 del 06/11/2008 ed approvato con atto n. 124 del 17/06/2010, che rappresenta il riferimento principale tra gli strumenti di pianificazione comunale.

Nella Tav. P5a del PTCP (*Zone, sistemi ed elementi della tutela paesistica*), nell'ambito della tutela delle risorse storiche e archeologiche, sono individuate le "zone ed elementi di interesse archeologico" (Art. 47) secondo le categorie ivi previste (*a*: "complessi archeologici"; *b1*: "aree di accertata e rilevante consistenza archeologica"; *b2*: "aree di concentrazione di materiali archeologici o di segnalazione di rinvenimenti"; "Via Emilia e strade oblique romane") e le "zone ed elementi di tutela dell'impianto storico della centuriazione" (Art. 48) secondo le categorie ivi previste ("zone di tutela della struttura centuriata" e "elementi della centuriazione"). Il PTCP individua e scheda sedici zone di interesse archeologico (Quadro Conoscitivo, Allegato 04 – Appendice: *Schedatura zone ed elementi di interesse storico-archeologico*; NA- Allegato 07, *Elenco delle risorse storiche e archeologiche e linee guida*), proponendo estese aree di tutela:

- Centro Storico di Sant'Ilario: costituisce un contesto particolare e complesso della potenzialità archeologica, per cui se ne è stabilita una perimetrazione sulla base di precise indagini storiche e archeologiche effettuate nell'area e di valutazioni sul valore storico-testimoniale delle emergenze archeologiche , nonché sul loro stato di conservazione. Il PTCP (QC – Allegato 04: scheda n. 79) riporta un vincolo di tipo Paesaggistico della Regione Emilia Romagna.
- l'insediamento di Neolitico antico e medio de' I Terzi (QC – Allegato 04: scheda n. 72), tutelato in un'area con vincolo di tipo *b1* "area di accertata e rilevante consistenza archeologica";
- l'insediamento neolitico di Calerno-Cavalcavia (QC – Allegato 04: scheda n. 177), tutelato in un'area con vincolo di tipo *b2* "area di concentrazione di materiali archeologici o di segnalazione di rinvenimenti";

- La terramara di Pratina (QC – Allegato 04: scheda n. 110), tutelata in un'area con vincolo di tipo *b2* "area di concentrazione di materiali archeologici o di segnalazione di rinvenimenti";
- Gli insediamenti dell'età del Ferro di Podere Chiesa, Rio Rubino e Partitore (QC – Allegato 04: schede n. 108, 107 e 93) tutelati con vincolo di tipo *b1* "area di accertata e rilevante consistenza archeologica";
- la necropoli e i resti di abitato del sito di Bettolino-Villa Milena (QC – Allegato 04: scheda n. 74), tutelata in un'area con vincolo di tipo *b2* "area di concentrazione di materiali archeologici o di segnalazione di rinvenimenti";
- l'area di affioramento dei resti di una domus di epoca romana de' I Moruzzi (QC – Allegato 04: scheda n. 111), tutelata in un'area con vincolo di tipo *b1* "area di accertata e rilevante consistenza archeologica";
- i resti di edifici di epoca romana ritrovati nei siti di Casa Farina, Chiavicone, Zinani, Festa dell'Unità, Villa Inzani, Cabassa, Podere Patrasso, Giambattista (QC – Allegato 04: schede n. 103, 104, 105, 106, 109, 112, 113 e 114), tutelati in un'area con vincolo di tipo *b2* "area di concentrazione di materiali archeologici o di segnalazione di rinvenimenti",
- la via Emilia su cui ricade una fascia di rispetto di 50 m e i tracciati viari che collegavano *Tannetum* con *Brixillum* e con *Luceria* identificabili con le attuali via Matteotti e via delle Libertà sui quali si propone una fascia di rispetto di 15 m tutelati con vincolo di tipo *b2:* "Via Emilia e strade oblique romane" (PTCP: Art. 48).

Bibliografia

AA.VV. 1980: *Le datazioni della pianura tardowürmiana ed olocenica nell'Emilia occidentale,* in *Contributi preliminari alla realizzazione della Carta Neotettonica dell'Italia*, pp. 1411-1435.

AMBROSETTI G., MACELLARI R., MALNATI L. 1989, a cura di: *Sant'Ilario d'Enza. L'età della colonizzazione etrusca. Strade, villaggi, sepolcreti*, Archaeologica Regiensia, 3, Reggio Emilia.

BARFIELD L.H. 1975: *Il periodo eneolitico nella provincia di Reggio Emilia*, in AA.VV., *Preistoria e Protostoria nel Reggiano*, Reggio Emilia, pp. 27-30.

BARFIELD L.H., CREMASCHI M., CASTELLETTI L. 1975: *Stanziamento del vaso campaniforme a S. Ilario d'Enza (Reggio Emilia)*, PA, 11, pp. 155-199.

BERNABÒ BREA M., SALVADEI L., MAFFI M., MAZZIERI P., MUTTI A., SANDIAS M. 2006, *Le necropoli VBQ dell'Emilia occidentale: rapporti con gli abitati, rituali, corredi, dati antropologici*, in PESSINA A. e VISENTINI P., a cura di, *Preistoria dell' Italia settentrionale. Studi in ricordo di Bernardino Bagolini*, Atti del Convegno, Udine, pp.169-185.

BERNABÒ BREA M., BRONZONI L., CREMASCHI M., MAZZIERI P., SALVADEI L., TROMBINO L., VALSECCHI V., BRUNI S., COSTA G., GUGLIELMI V. 2008**:** *Scavo estensivo nel sito neolitico di Razza di Campegine (RE)*, in BERNABÒ BREA M., VALLONI R., a cura di, *Archeologia ad Alta Velocità*, Atti del Convegno, Edizioni Del Giglio, Firenze, pp.44-86.

BERNABÒ BREA M., MAFFI M., MAZZIERI P., SALVADEI L. 2010: *Testimonianze funerarie della gente dei Vasi a Bocca Quadrata in Emilia occidentale. Archeologia e antropologia*, Rivista di Scienze Preistoriche, LX, pp. 63-126.

BERNABÒ BREA M., BEECHING A., MAFFI M., SALVADEI L. 2013: *Prima dell'età del Rame: linee di continuità e di discontinuità con il Neolitico*, in DE MARINIS R.C., a cura di, *L'età del Rame. La Pianura Padana e le Alpi al tempo di Otzi,* catalogo della mostra, Brescia, pp. 117-132.

BERNABÒ BREA M., MAFFI M., MAZZIERI P., TIRABASSI I.: *Il Tardoneolitico dell'Emilia occidentale,* Atti XLV Riunione Scientifica IIPP, Modena 2010.

BERNARDI W., MONACO G. 1950-51: *l'abitato preistorico scoperto a S. Ilario d'Enza, C.S.P.E.O.*, Quaderni, 2, pp. 46-52.

BERNARDI W., MONACO G. 1956: *Ricerche negli abitati preistorici di S. Ilario d'Enza e Sorbolo, C.S.P.E.O.*, Quaderni, 3, pp. 29-31.

BOLLA M. 2007/2011: *Bronzi figurati romani dal territorio reggiano nel Museo Chierici di Reggio Emilia*, Pagine di Archeologia, 4.

BOTTAZZI G. 1983: *Persistenze romane nel paesaggio agrario: i "limites" interni nella zona centuriale tra Nonantola e S. Giovanni in Persiceto*, in "La Bassa Modenese", Quaderno n. 3, pp. 65-76.

BOTTAZZI M. 1997: *Gli agri centuriati di Brixellum e Tannetum*, in *L'Emilia in età romana. Ricerche di topografia antica,* Bollettino di Storia Patria delle Provincie Modenesi, pp. 47-68.

BRONZONI L., LIPPOLIS E. 1998, *Lo scavo del castello di Montecchio Emilia*, in GELICHI S. (a c. di), *Archeologia medievale in Emilia occidentale. Ricerche e studi*, Mantova, pp. 115-131.

CATARSI DALL'AGLIO M. 1997, *Cimiteri altomedievali a Reggio Emilia*, in Archeologia dell'Emilia Romagna I/1, pp. 126-141.

CATARSI DALL'AGLIO M., DALL'AGLIO P.L. 1991-1992, *Le città dell'Emilia occidentale tra tardoantico e altomedioevo*, in StDocA VII, pp. 9-29.

CHIERICI G. 1875a: *Quarto gruppo di fondi di capanne dell'età della pietra nella provincia di Reggio Emilia,* Bullettino di Paletnologia Italiana, I, pp. 101-110.

CHIERICI G. 1875b: *Selci ed anse lunate in una terramara di Sant'Ilario d'Enza*, Bullettino di Paletnologia Italiana, I, pp.115-121.

CHIERICI G. 1877: *Villaggio dell'età della pietra in Prov. Di Reggio E.*, Bullettino di Paletnologia Italiana, III, pp. 1-12.

CHIERICI G. 1878: *Sepolcro del periodo di transizione dall'età della pietra alle terramare*, Bullettino di Paletnologia Italiana, IV, pp.41 e ss.

CHIERICI G. 1879: *Scavi di Santilario*, L'Italia centrale, n° 249.

CHIERICI G. 1881a: *Spaccato sintetico di scavi eseguiti in Santilario d'Enza nella provincia di Reggio dell'Emilia*, Bullettino di Paletnologia Italiana, VII, p. 181.

CHIERICI G. 1881b: *Lance e pugnali di selce*, Bullettino di Paletnologia Italiana, VII, pp. 101-110.

CHIERICI G. 1881c: S. Ilario d'Enza, Notizie degli scavi di antichità, pp. 100-103.

CHIERICI G. 1882: *Gl'Iberici in grotte artificiali, in fondi di capanne e in caverne*, Bullettino di Paletnologia Italiana, VIII, pp. 1-21.

CHIERICI G., MANTOVANI P. 1873: *Notizie archeologiche dell'anno1872. Raccolte e riferite da D. Gaetano Chierici e Pio Mantovani*, Reggio Emilia.

CHIESI I. 1987, *Tannetum romana*, in *L'Emilia in età romana. Ricerche di topografia e storia antica*, Modena.

CHIESI I. 1989, *Il primo periodo altomedievale in provincia di Reggio Emilia: i rinvenimenti archeologici fra la metà del V e il VII sec. d.C.*, in CivPad II, pp. 109-174.

CREMASCHI M. 1975: *Gazzaro (RE)*, Preistoria Alpina, 11, pp. 340-341.

CREMASCHI M. 1990: *Pedogenesi medio - olocenica ed uso dei suoli durante il neolitico in Italia settentrionale*, in BIAGI P., a cura di, *The Neolithisation of the Alpine region*, Monografie di Natura Bresciana, 13, pp. 71-89.

CREMASCHI M. 2000: *Manuale di Geoarchaeologia*. Laterza.

Flavia regio. I Longobardi a Reggio e in Emilia occidentale (Cat. Mostra, Civici Musei di Reggio Emilia), Reggio Emilia 1993.

FERRARI R., a cura di: *Paesaggio Archeologico Regionale. Primi elementi per il rilievo in Emilia-Romagna*, Bologna 1990.

FERRARI S. 2010: Il Mesolitico recente in Emilia e il complesso culturale castelnoviano: il sistema insediativo e i complessi tecnici litici, Tesi di Dottorato, XXIII ciclo, Università degli Studi di Ferrara, Inedita.l sil

LIPPOLIS E. 2000, *Tannetum e Luceria*, in *Aemilia. La cultura romana in Emilia Romagna dal III secolo a.C. all'età costantiniana* (cat. mostra, Bologna, 18 marzo-16 luglio 2000), Venezia, pp. 405-407.

LOCATELLI D., MALNATI L., MARRAS D. 2013: *Storie della prima Parma. Etruschi, Galli, Romani. Le origini della citta alla luce delle nuove scoperte archeologiche*, catalogo della mostra, Parma, gennaio-dicembre 2013.

MACELLARI R., TIRABASSI J. 1997: *Montecchio Emilia*, Archeologico della provincia di Reggio Emilia- Supplemento II, Civici Musei di Reggio Emilia.

MALNATI L., BASONI S. 1991: *L'intervento di via Roma,* Studi Etruschi, LVII, serie III.

MARINI CALVANI M. 1985, *Urbanizzazione e programmi urbanistici nel settore occidentale della Cispadana romana*, in Caesarodunum XX, pp. 349-373.

MAZZIERI P. 2003: *Testimonianze dell'età del Rame nel Parmense*, Padusa, XXXIX, pp. 7-45.

MAZZIERI P., GIORGIO L. 2011: *Una sequenza stratigrafica da S. Ilario, località Taneto (Reggio Emilia)*, in Atti XLIII Riunione Scientifica I.I.P.P., *L'età del Rame in Italia*, Firenze, pp. 605-611.

Quarant'anni tra passione e archeologia. 1970-2010. Gruppo Storico Archeologico della Val d'Enza, Sant'Ilario d'Enza.

SCELSI G. 1870: *Statistica generale della Provincia di Reggio Emilia*, Reggio Emilia.

TIRABASSI J. 1979: *I siti dell'età del Bronzo,* Catasto Archeologico della provincia di Reggio Emilia-4, Civici Musei di Reggio Emilia.

TIRABASSI J. 1987: *I siti neolitici*, Catasto Archeologico della provincia di Reggio Emilia-2, Civici Musei di Reggio Emilia.

TIRABASSI J. 1994: *Ilario-Loghetto (RE). Un lembo di palesuolo con strutture neolitiche*, Quaderni del Museo Archeologico Etnologico di Modena. Studi di Preistoria e Protostoria, pp. 37-42.

TIRABASSI J. 1996: *I siti dell'età del Bronzo. Primo aggiornamento.* Catasto Archeologico della provincia di Reggio Emilia-4/1, Civici Musei di Reggio Emilia.

Via Nove Martiri 11/A - 42124 Villa Sesso (RE)
tel. 0522.532094/531986 Fax. 0522.533315
www.archeosistemi.it
tecnico@archeosistemi.it; progettazione@archeosistemi.it

TIRABASSI J. 1997: *Neolitico*, in MACELLARI R., TIRABASSI J, a cura di, *Montecchio Emilia*, Catasto Archeologico della Provincia di Reggio Emilia, Supplemento 2, pp. 23-27.

TIRABASSI I. in corso di stampa: *La fase iniziale della Cultura VBQ documentata a Rivaltella – Ca' Romensini (RE)*, in BERNABÒ BREA M., MANFREDINI A., MAGGI R., a cura di, *5000-4300 a.C. Il pieno sviluppo del Neolitico in Italia*, Atti del Convegno, 8 - 10 giugno 2009 Finale Ligure (Savona).

AR/S ARCHEOSISTEMI
Società Cooperativa

Via Nove Martiri 11/A - 42124 Villa Sesso (RE)
tel. 0522.532094/531986 Fax. 0522.533315
www.archeosistemi.it
tecnico@archeosistemi.it; progettazione@archeosistemi.it

ALLEGATO

SCHEDE DEI SITI ARCHEOLOGICI

ELENCO DEI SITI ARCHEOLOGICI NOTI IN COMUNE DI S. ILARIO

N.	Denominazione	Tipo	Cronologia	Tutela vigente	Tutela proposta	Zona potenzialità archeologica	Note
P1	La Zerbaglia	Insediamento	Neolitico	Nessuna	b1	C Su dosso	
P2	Zabaglio	Affioramento terreno antropico e materiali	Neolitico	Nessuna	Nessuna	C	
P3	Conscenti	Affioramento terreno antropico e materiali	Neolitico	Nessuna	Nessuna	C	
P4	Conscenti	Affioramento terreno antropico e materiali	Neolitico	Nessuna	Nessuna	C	
P5	Case Canasi	Insediamento	Neolitico	Nessuna	Nessuna	C	
P6	Casa Nuova	Affioramento terreno antropico e materiali	Neolitico	Nessuna	b2	C Su dosso	
P7	Case Canasi	Affioramento terreno antropico e materiali	Neolitico	Nessuna	Nessuna	C	
P8	Calerno-Cavalcavia	Insediamento	Neolitico	PTCP: b2	b2	C Su dosso	
P9	Ceresola Nova est	Affioramento terreno antropico e materiali	Neolitico	Nessuna	Nessuna	C	
P10	Ceresola Nova	Affioramento materiali	Neo-Eneolitico	Nessuna	Nessuna	C	
P11	Ceresola Nova sud	Insediamento	Neo-Eneolitico	Nessuna	b2	C	
P12	Calerno-via Romero	Sepoltura	Neolitico	Nessuna	Nessuna	C	
P13	Calerno-Ex Casello	Affioramento di materiali	Neolitico	Nessuna	Nessuna	C Su dosso	
P14	Calerno-Cimitero	Affioramento terreno antropico e materiali	Neolitico	Nessuna	Nessuna	C	
P15	Calerno-via dei Terzi	Insediamento	Neolitico	Nessuna	Nessuna	B	
P16	Calerno-Ronzoni	Affioramento di materiali	Neolitico	Nessuna	Nessuna	C	
P17	Calerno-Opera Laicale Grassi	Struttura isolata	Neolitico	Nessuna	Nessuna	Area 2	
P18	Calerno-Cantiere Bertolini	Insediamento	Neolitico	Nessuna	Nessuna	Area 2	Deposito distrutto
P19	Calerno-Cantone	Struttura isolata	Neolitico, Eneolitico	Nessuna	Nessuna	C	
P20	Calerno-I Terzi	Insediamento	Neolitico	PTCP: b1	b1	C	
P21	Calerno-Podere Massa	Affioramento terreno antropico e materiali	Neolitico	Nessuna	Nessuna	C	
P22	Calerno-Podere Avanzi	Affioramento terreno antropico e materiali	Neolitico	Nessuna	Nessuna	C	
P23	Calerno-Amadosi	Insediamento e sepoltura	Neolitico	Nessuna	b2	B	
P24	Concessione	Affioramento di	Neolitico	Nessuna	Nessuna	C	

	Prima	materiali					
P25	Calerno- Moruzzi Nord	Affioramento terreno antropico e materiali	Neolitico	Nessuna	b2	C	
P26	Calerno- Moruzzi Sud	Affioramento terreno antropico e materiali	Neo-Eneolitico	Nessuna	b2	C	
P27	Casa Rosalia	Affioramento terreno antropico e materiali	Neo-Eneolitico	Nessuna	Nessuna	C	
P28	Casa Rosalia Ovest	Affioramento materiali	Neo-Eneolitico	Nessuna	Nessuna	C	
P29	Taneto	Insediamento	Neolitico-Eneolitico	Nessuna	b2	B	Sito pluristratificato
P30	Fornaci	Insediamento/area sepolcrale	Neolitico-Eneolitico	Nessuna	Nessuna	B + Area 3	Sito pluristratificato. Esaurito nell'area di cava.
P31	Cave Nuove	Suolo sepolto	Neo-Eneolitico	Nessuna	Nessuna	B + Area 3	Esaurito nell'area di cava.
P32	Gazzaro	Insediamento/ area sepolcrale	Mesolitico-Neolitico-Eneolitico	Nessuna	b2	A	Messo in luce dal torrente Enza.
B1	Fiastri/Romei	Insediamento	Età del Bronzo-Eneolitico	b2	b2	B + Area 3	Deposito in gran parte asportato.
B2	Pratina	Insediamento	Età del Bronzo	PTCP: b2	b2	C+B	
F1	Ceresola Nova	Affioramento terreno antropico e materiali	Età del Ferro	Nessuna	Nessuna	C	
F2	Ceresola Nova	Affioramento terreno antropico e materiali	Età del Ferro	Nessuna	Nessuna	C	
F3	Ceresola Nova	Affioramento terreno antropico e materiali	Età del Ferro	Nessuna	Nessuna	C	
F4	Calerno-Rio Rubino	Insediamento	Età del Ferro	PTCP: b2	b2	C	
F5	Calerno-Faba	Affioramento materiali	Età del Ferro	Nessuna	Nessuna	B	
F6	Calerno-Case Gazzani	Insediamento	Età del Ferro	Nessuna	Nessuna	B + Area 3	
F7	Partitore	Insediamento	Età del Ferro	PTCP: b1	b1	C su dosso	
F8	Calerno-Ronzoni	Insediamento	Età del Ferro	Nessuna	Nessuna	C su dosso	
F9	Taneto	Insediamento/area produttiva	Età del Ferro	Nessuna	b2	Area 2	Sito pluristratificato.
F10	Fornaci	Area sepolcrale/strada	Età del Ferro	Nessuna	Nessuna	B + Area 3	Sito pluristratificato. Esaurito nell'area di cava
F11	Podere Chiesa	Insediamento/strada	Età del Ferro	PTCP: b1	b1	B + Area 2	
F12	Bettolino	Affioramento materiali	Età del Ferro	Nessuna	Nessuna	B	
F13	Romei/Baldi	Area sepolcrale	Età del Ferro	Nessuna	Nessuna	B + Area 3	Deposito in gran parte asportato.
F14	Bettolino-Villa Milena	Area sepolcrale/abitato	Età del Ferro	PTCP: b2	b2	B + Area 2	

F15	Cimitero	Affioramento materiali	Età del Ferro	Nessuna	Nessuna	B	
F16	Case Paterlini	Affioramento suolo antropico e materiali	Età del Ferro	Nessuna	Nessuna	B	
F17	Romei	Affioramento materiali	Età del Ferro	Nessuna	b2	B	
F18	Via Roma-ex Nelsen	Suolo/insediamento?	Età del Ferro	Nessuna	Nessuna	B + Area 2	Deposito compromesso *ab antiquo*
R1	Zabaglio	Materiali sporadici	Età romana	Nessuna	Nessuna	C	
R2	La Zerbaglia	Traccia di strada	Età romana	Nessuna	Nessuna	C su dosso	
R3	Casa Nuova	Materiali sporadici	Età romana	Nessuna	Nessuna	C su dosso	
R4	Case Canasi	Pozzo	Età romana	Nessuna	Nessuna	C	
R5	Chiarde	Edifico	Età romana	Nessuna	Nessuna	C	
R6	La Commenda	Affioramento materiali	Età romana	Nessuna	Nessuna	B su dosso	
R7	Calerno-Faba	Affioramento materiali	Età romana	Nessuna	Nessuna	B su dosso	
R8	Calerno-via Dei Terzi	Struttura isolata	Età romana	Nessuna	Nessuna	B su dosso	
R9	Calerno-Podere Massa	Affioramento materiali	Età romana	Nessuna	Nessuna	C	
R10	Partitore	Resti di edificio	Età romana	Nessuna	Nessuna	C su dosso	
R11	Calerno-Ronzoni	Resti di edificio	Età romana	Nessuna	Nessuna	C su dosso	
R12	Calerno-Macello	Affioramento materiali	Età romana	Nessuna	Nessuna	B su dosso	
R13	Fondo Blu	Affioramento materiali	Età romana	Nessuna	Nessuna	B su dosso	
R14	Villaggio Bellarosa-Giambattista	Resti di edificio	Età romana	PTCP: b2	b2	B su dosso	
R15	Villaggio Bellarosa-Podere Patrasso	Resti di edificio	Età romana	PTCP: b2	b2	B su dosso	
R16	Cavo Fontana-Cabassa	Resti di edificio	Età romana	PTCP: b2	b2	B	
R17	Podere Spaggiari	Asse centuriale	Età romana	Nessuna	Nessuna	C	
R18	Moruzzi	Resti di edificio	Età romana	PTCP: b1	b1	C	
R19	Casa Rosalia	Resti di edificio	Età romana	Nessuna	b2	C	
R20	Romei	Resti di edificio	Età romana	Nessuna	Nessuna	B + Area 3	Deposito in gran parte asportato.
R21	Gazzaro-Casa Farina	Resti di edificio	Età romana	PTCP: b2	b2		
R22	Fornaci	Strada	Età romana	Nessuna	Nessuna	B + Area 3	Sito pluristratificato
R23	Cimitero	Affioramento materiali	Età romana	Nessuna	Nessuna	B	
R24	Gazzaro-Zinani	Resti di edificio	Età romana	PTCP: b2	b2	B	
R25	Gazzaro-Chiavicone	Resti di edificio	Età romana	PTCP: b2	b2	B	
R26	Gazzaro	Struttura isolata	Età romana	Nessuna	Nessuna	A	
R27	Gazzaro-Festa dell'Unità	Resti di edificio	Età romana	PTCP: b2	b2	A	
R28	Parco Bettolino	Resti di edificio	Età romana	Nessuna	b2	B + Area 2	
R29	Concessione Prima	Resti di edificio	Età romana	Nessuna	b2	B	
R30	Via Matteotti	Sepoltura	Età romana	Vincolo Paesaggistico RER, cfr PTCP	b2	B + Area 1	
R31	Via Allende	Necropoli/edificio	Età romana	Vincolo	b2	B + Area 1	

				Paesaggistico RER, cfr PTCP			
R32	Via Roma-ex Nelsen	Resti di edificio	Età romana	Vincolo Paesaggistico RER, cfr PTCP	b1	B + Area 1	
R33	Via Roma-Scuola Munari	Sepolture/Strada	Età romana	Vincolo Paesaggistico RER, cfr PTCP	b2	B + Area 1	
R34	Via Roma-Scuole	Sepoltura	Età romana	Vincolo Paesaggistico RER, cfr PTCP	b2	B + Area 1	
R35	Via Podgora-via Roma	Resti di edificio	Età romana	Vincolo Paesaggistico RER, cfr PTCP	b2	B + Area 1	
R36	Via Roma-Area Forum	sepolture	Età romana	Vincolo Paesaggistico RER, cfr PTCP	b2	B + Area 1	
R37	Villa Inzani	Resti di edificio	Età romana	b2	b2	B	
R38	Campo Pozzi	Struttura isolata	Età romana	Nessuna	Nessuna	C	
R39	Via Roma-via Matteotti	Sepolture/Strada	Età romana	Vincolo Paesaggistico RER, cfr PTCP	b2	B + Area 2	
R40	Varane Nord	Affioramento materiali	Età romana	Nessuna	Nessuna	B	
R41	Varane Sud	Affioramento materiali	Età romana	Nessuna	Nessuna	B	
R42	Sottopasso ferroviario	Strade	Età romana	Nessuna	d	B	
PC1	Ceresola Nova	Fornace	Età post-classica	Nessuna	Nessuna	C	
PC2	Calerno-Case Carli	Impianti produttivi	Rinascimentale e moderna	Nessuna	b2	B	
PC3	Maria Luisa	Affioramento materiali	Rinascimentale	Nessuna	Nessuna	B	
PC4	Fornace Baistrocchi	Affioramento materiali	Rinascimentale	Nessuna	Nessuna	C	
PC5	Gazzaro-Case Spaggiari	edificio	Rinascimentale	Nessuna	b2	B	
PC6	Via Ponchielli	edificio	Rinascimentale	Nessuna	Nessuna	B	
PC7	S.Eulalia	Abside chiesa, sepolture	Alto Medioevo	Vincolo Paesaggistico RER, cfr PTCP	b1	B + Area 2	
PC8	Gazzaro	edificio	Rinascimentale	Nessuna	b2	B	
PC9	Chiavicone	Sepoltura	Alto Medioevo	Nessuna	Nessuna	A	

Preistoria 1

LOCALIZZAZIONE
Regione: Emilia Romagna
Provincia: Reggio Emilia
Comune: Sant'Ilario d'Enza
Frazione/Località: Calerno- La Zerbaglia

CARATTERISTICHE DEI RESTI ARCHEOLOGICI
Definizione: insediamento
Cronologia: Neolitico
Grado di ubicabilità: certo
Quota: subaffiorante.
Dimensioni: ca 18.000 mq
Stratigrafia: ---
Descrizione: strutture e materiali in superficie.
Circostanze del ritrovamento: ricognizioni e scavi d'emergenza effettuati dal Gruppo Archeologico Sant'Ilario e dai Musei Civici di Reggio Emilia.
Bibliografia:
Tirabassi J. 1987; *Carta Archeologica del Comune di S. Ilario d'Enza* (n. 41, 42 e 43)

TUTELA VIGENTE
Nessuna

TUTELA PROPOSTA PER IL PSC
B1

Data: 25/05/13
Autore: P. Mazzieri

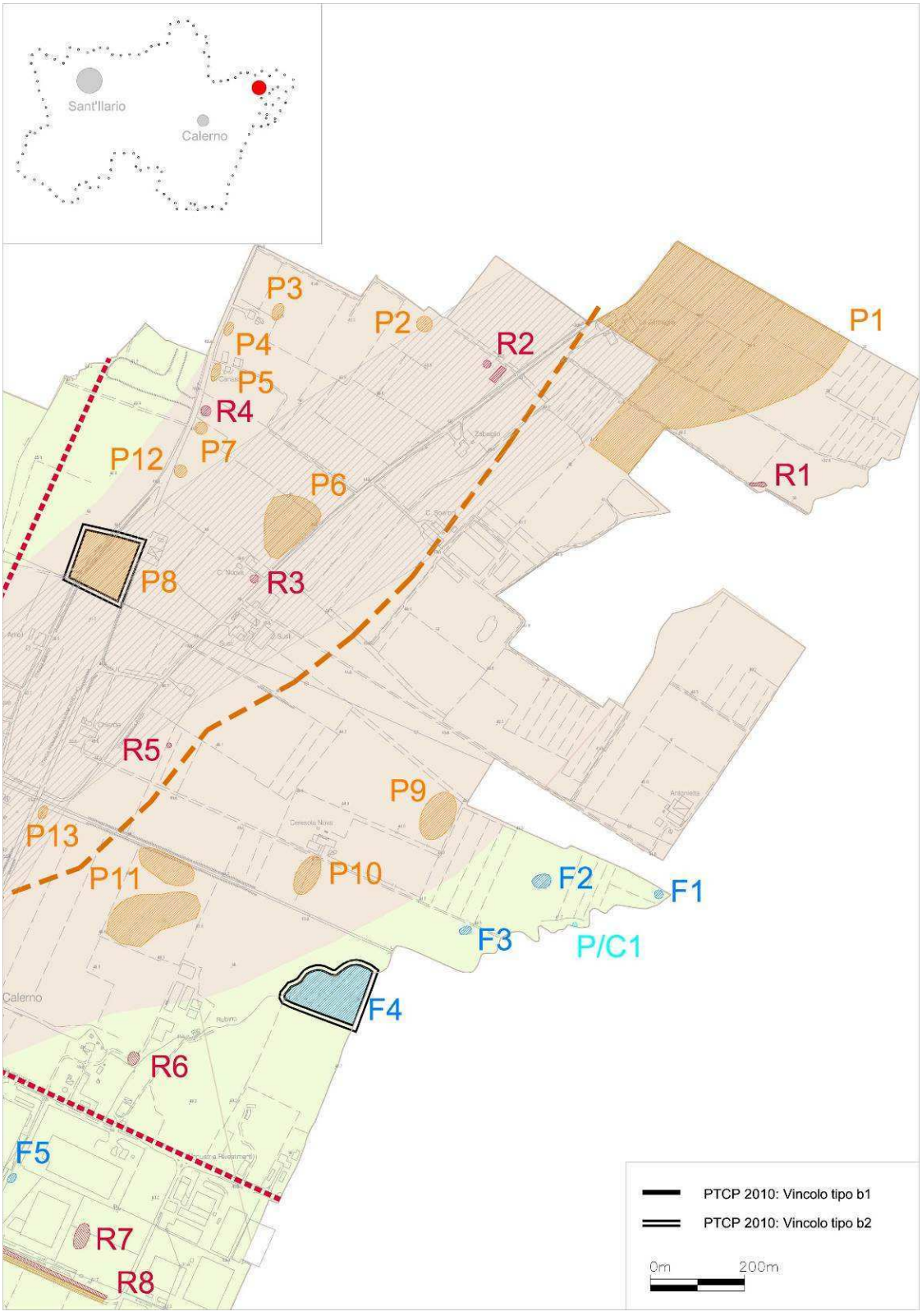
Sant'Ilario
Calerno
P1
P2
P3
P4
P5
P6
P7
P8
P9
P10
P11
P12
P13
R1
R2
R3
R4
R5
R6
R7
R8
F1
F2
F3
F4
F5
P/C1
PTCP 2010: Vincolo tipo b1
PTCP 2010: Vincolo tipo b2
0m
200m

Preistoria 2

LOCALIZZAZIONE
Regione: Emilia Romagna
Provincia: Reggio Emilia
Comune: Sant'Ilario d'Enza
Frazione/Località: Zabaglio

CARATTERISTICHE DEI RESTI ARCHEOLOGICI
Definizione: affioramento di materiali
Cronologia: Neolitico
Grado di ubicabilità: certo
Quota: subaffiorante..
Dimensioni: ---
Stratigrafia: ---
Descrizione: Limitato affioramento di materiale ceramico e litico.
Circostanze del ritrovamento:Ricerche di superficie Gruppo Archeologico Sant'Ilario .
Bibliografia:
Carta Archeologica del Comune di S. Ilario d'Enza (n. 30).

TUTELA VIGENTE
Nessuna

TUTELA PROPOSTA PER IL PSC
Nessuna

Data: 25/05/13
Autore: P. Mazzieri

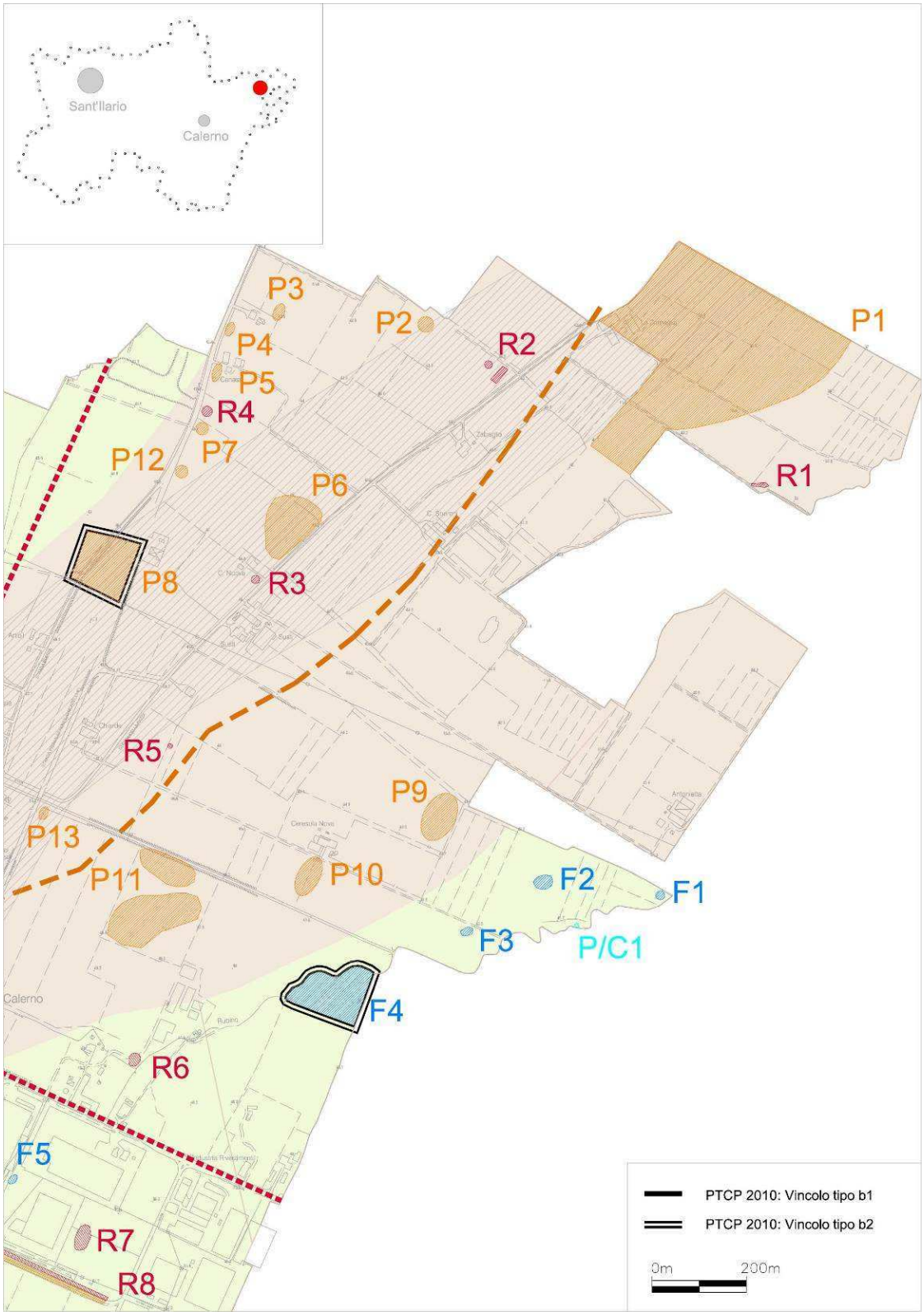
Sant'Ilario
Calerno
P1
P2
P3
P4
P5
P6
P7
P8
P9
P10
P11
P12
P13
R1
R2
R3
R4
R5
R6
R7
R8
F1
F2
F3
F4
F5
P/C1
PTCP 2010: Vincolo tipo b1
PTCP 2010: Vincolo tipo b2
0m
200m

Preistoria 3

LOCALIZZAZIONE
Regione: Emilia Romagna
Provincia: Reggio Emilia
Comune: Sant'Ilario d'Enza
Frazione/Località: Conscenti

CARATTERISTICHE DEI RESTI ARCHEOLOGICI
Definizione: affioramento di materiali
Cronologia: Neolitico
Grado di ubicabilità: certo
Quota: subaffiorante..
Dimensioni: ---
Stratigrafia: ---
Descrizione: due chiazze di terreno antropico contenente rari frammenti ceramici e alcune schegge di selce.
Circostanze del ritrovamento:Ricerche di superficie Gruppo Archeologico Sant'Ilario .
Bibliografia:
Carta Archeologica del Comune di S. Ilario d'Enza (n. 29).

TUTELA VIGENTE
Nessuna

TUTELA PROPOSTA PER IL PSC
Nessuna

Data: 25/05/13
Autore: P. Mazzieri

AR/S ARCHEOSISTEMI
Società Cooperativa

Via Nove Martiri 11/A - 42124 Villa Sesso (RE)
tel. 0522.532094/531986 Fax. 0522.533315
www.archeosistemi.it
tecnico@archeosistemi.it; progettazione@archeosistemi.it

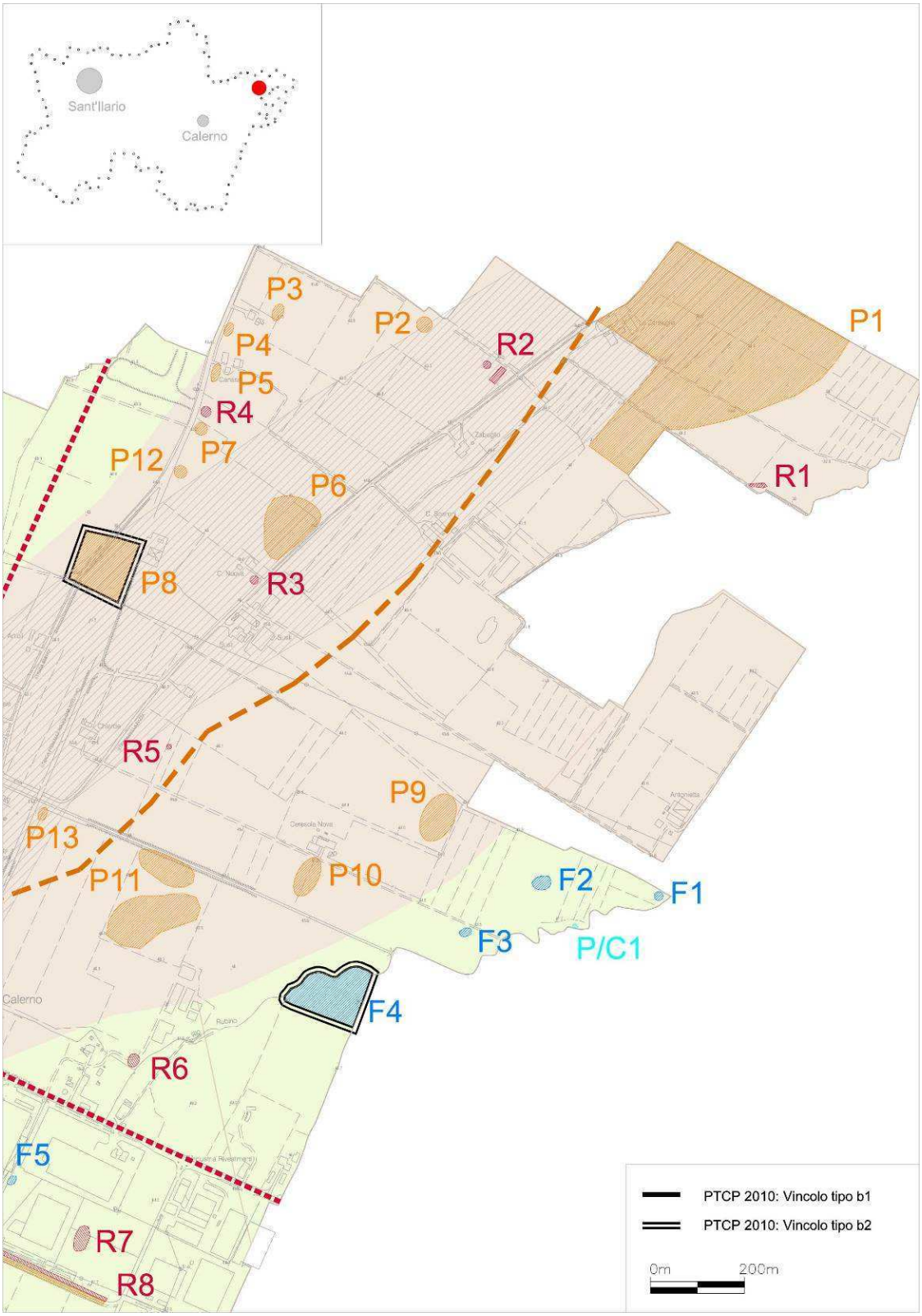

Preistoria 4

LOCALIZZAZIONE
Regione: Emilia Romagna
Provincia: Reggio Emilia
Comune: Sant'Ilario d'Enza
Frazione/Località: Conscenti

CARATTERISTICHE DEI RESTI ARCHEOLOGICI
Definizione: affioramento di materiali
Cronologia: Neolitico medio
Grado di ubicabilità: certo
Quota: -60/100 cm p.c.
Dimensioni: ---
Stratigrafia: ---
Descrizione: Lungo il margine orientale della S.P. n. 67 Campegine-Montecchio si notò una chiazza di terreno antropico contenente rari frammenti ceramici e alcune schegge di selce.
Circostanze del ritrovamento:Ricerche di superficie e recuperi Gruppo Archeologico Sant'Ilario.
Bibliografia:
Carta Archeologica del Comune di S. Ilario d'Enza (n. 25).

TUTELA VIGENTE
Nessuna

TUTELA PROPOSTA PER IL PSC
Nessuna

Data: 25/05/13
Autore: P. Mazzieri

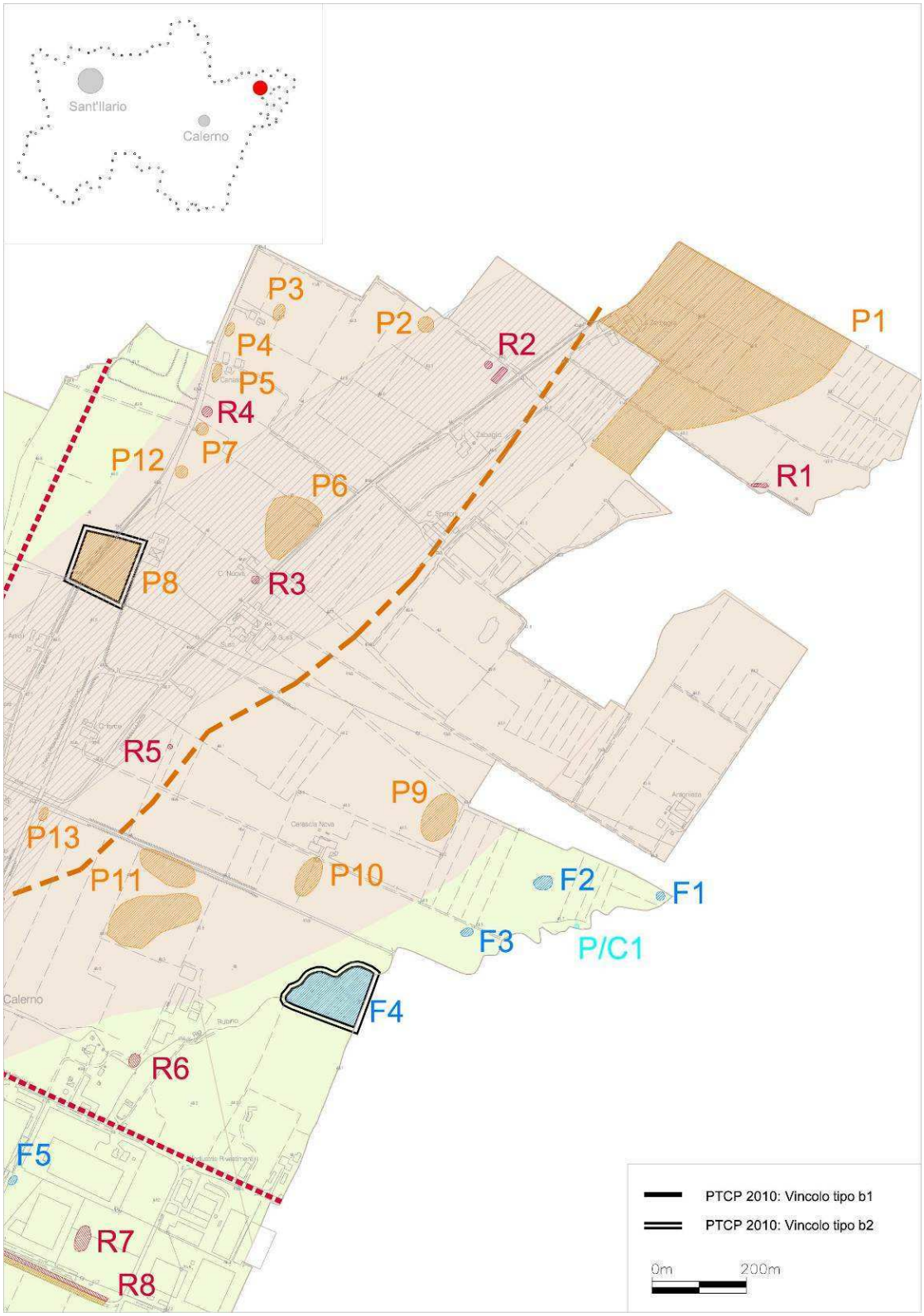
Sant'Ilario
Calerno
P1
P2
P3
P4
P5
P6
P7
P8
P9
P10
P11
P12
P13
R1
R2
R3
R4
R5
R6
R7
R8
F1
F2
F3
F4
F5
P/C1
PTCP 2010: Vincolo tipo b1
PTCP 2010: Vincolo tipo b2
0m
200m

Preistoria 5

LOCALIZZAZIONE
Regione: Emilia Romagna
Provincia: Reggio Emilia
Comune: Sant'Ilario d'Enza
Frazione/Località: C. Canasi

CARATTERISTICHE DEI RESTI ARCHEOLOGICI
Definizione: affioramento di materiali
Cronologia: Neolitico
Grado di ubicabilità: certo
Quota: subaffiorante..
Dimensioni: ---
Stratigrafia: ---
Descrizione: Durante i lavori di ampliamento della S.P. n. 67 Campegine-Montecchio si rinvennero due strutture infossate, altri pozzetti e alcune buche di palo furono scavate in indagini sistematiche di archeologia preventiva. I pochi materiali recuperati sono pertinenti ad una fase iniziale della cultura dei vasi a bocca quadrata.
Circostanze del ritrovamento: Ricerche di superficie e recuperi Gruppo Archeologico Sant'Ilario , seguite da ritrovamenti durante i lavori di ampliamento della S.P. 67.
Bibliografia:
Carta Archeologica del Comune di S. Ilario d'Enza (n. 26); Relazione tecnica AR/S Archeosistemi 1992.

TUTELA VIGENTE
Nessuna

TUTELA PROPOSTA PER IL PSC
Nessuna

Data: 25/05/13
Autore: P. Mazzieri

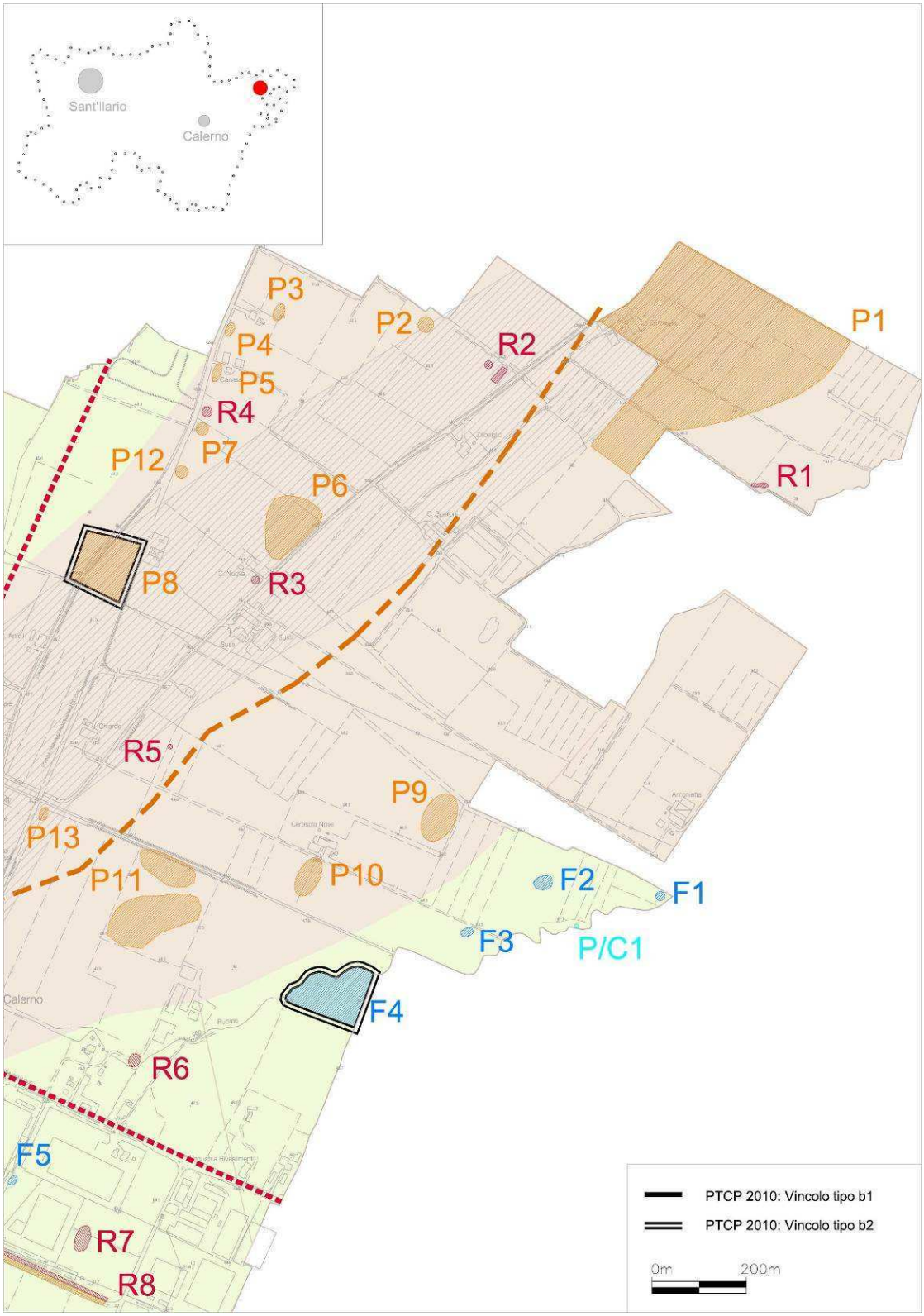
Sant'Ilario
Calerno
P1
P2
P3
P4
P5
P6
P7
P8
P9
P10
P11
P12
P13
R1
R2
R3
R4
R5
R6
R7
R8
F1
F2
F3
F4
F5
P/C1
PTCP 2010: Vincolo tipo b1
PTCP 2010: Vincolo tipo b2
0m
200m

Via Nove Martiri 11/A - 42124 Villa Sesso (RE)
tel. 0522.532094/531986 Fax. 0522.533315
www.archeosistemi.it
tecnico@archeosistemi.it; progettazione@archeosistemi.it

Preistoria 6

LOCALIZZAZIONE
Regione: Emilia Romagna
Provincia: Reggio Emilia
Comune: Sant'Ilario d'Enza
Frazione/Località: Casa Nuova

CARATTERISTICHE DEI RESTI ARCHEOLOGICI
Definizione: affioramento di materiali
Cronologia: Neo-Eneolitico
Grado di ubicabilità: certo
Quota: subaffiorante..
Dimensioni: ---
Stratigrafia: ---
Descrizione: Individuazione di due chiazze di terreno antropico molto scuro contenenti materiali.
Circostanze del ritrovamento:Ricerche di superficie Gruppo Archeologico Sant'Ilario .
Bibliografia:
Tirabassi J. 1987, p. 29; *Carta Archeologica del Comune di S. Ilario d'Enza* (n. 31).

TUTELA VIGENTE
Nessuna

TUTELA PROPOSTA PER IL PSC
B2

Data: 25/05/13
Autore: P. Mazzieri

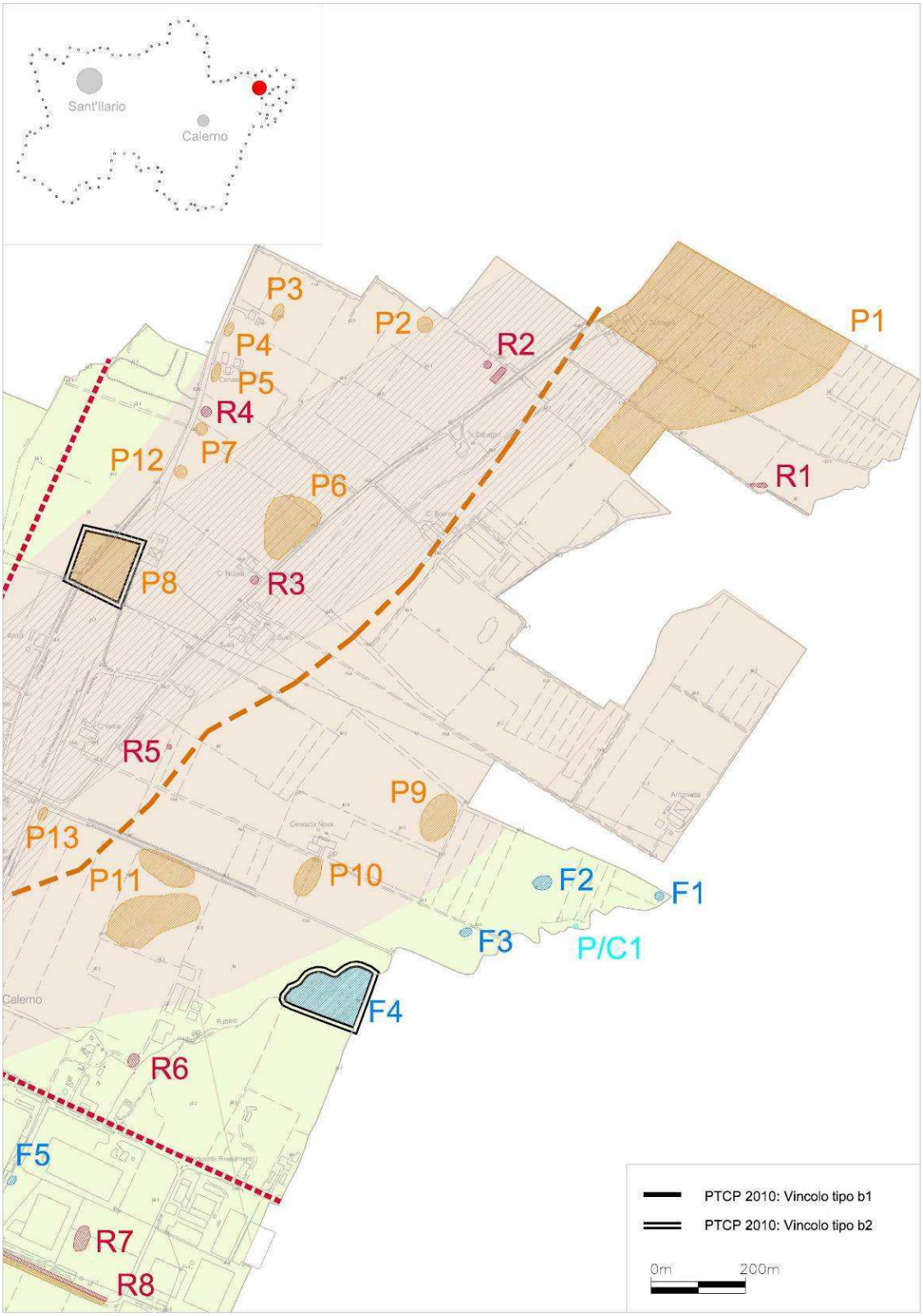
Sant'Ilario
Calerno
P1
P2
P3
P4
P5
P6
P7
P8
P9
P10
P11
P12
P13
R1
R2
R3
R4
R5
R6
R7
R8
F1
F2
F3
F4
F5
P/C1
PTCP 2010: Vincolo tipo b1
PTCP 2010: Vincolo tipo b2
0m
200m

Preistoria 7

LOCALIZZAZIONE
Regione: Emilia Romagna
Provincia: Reggio Emilia
Comune: Sant'Ilario d'Enza
Frazione/Località: Case Canasi

CARATTERISTICHE DEI RESTI ARCHEOLOGICI
Definizione: affioramento di materiali
Cronologia: Neolitico
Grado di ubicabilità: certo
Quota: subaffiorante..
Dimensioni: ---
Stratigrafia: ---
Descrizione: Lungo il margine orientale della S.P. n. 67 Campegine-Montecchio, venne rilevata una chiazza di terreno antropico contenente materiali.
Circostanze del ritrovamento:Ricerche di superficie Gruppo Archeologico Sant'Ilario .
Bibliografia:
Carta Archeologica del Comune di S. Ilario d'Enza (n. 28).

TUTELA VIGENTE
Nessuna

TUTELA PROPOSTA PER IL PSC
Nessuna

Data: 25/05/13
Autore: P. Mazzieri

AR/S ARCHEOSISTEMI
Società Cooperativa

Via Nove Martiri 11/A - 42124 Villa Sesso (RE)
tel. 0522.532094/531986 Fax. 0522.533315
www.archeosistemi.it
tecnico@archeosistemi.it; progettazione@archeosistemi.it

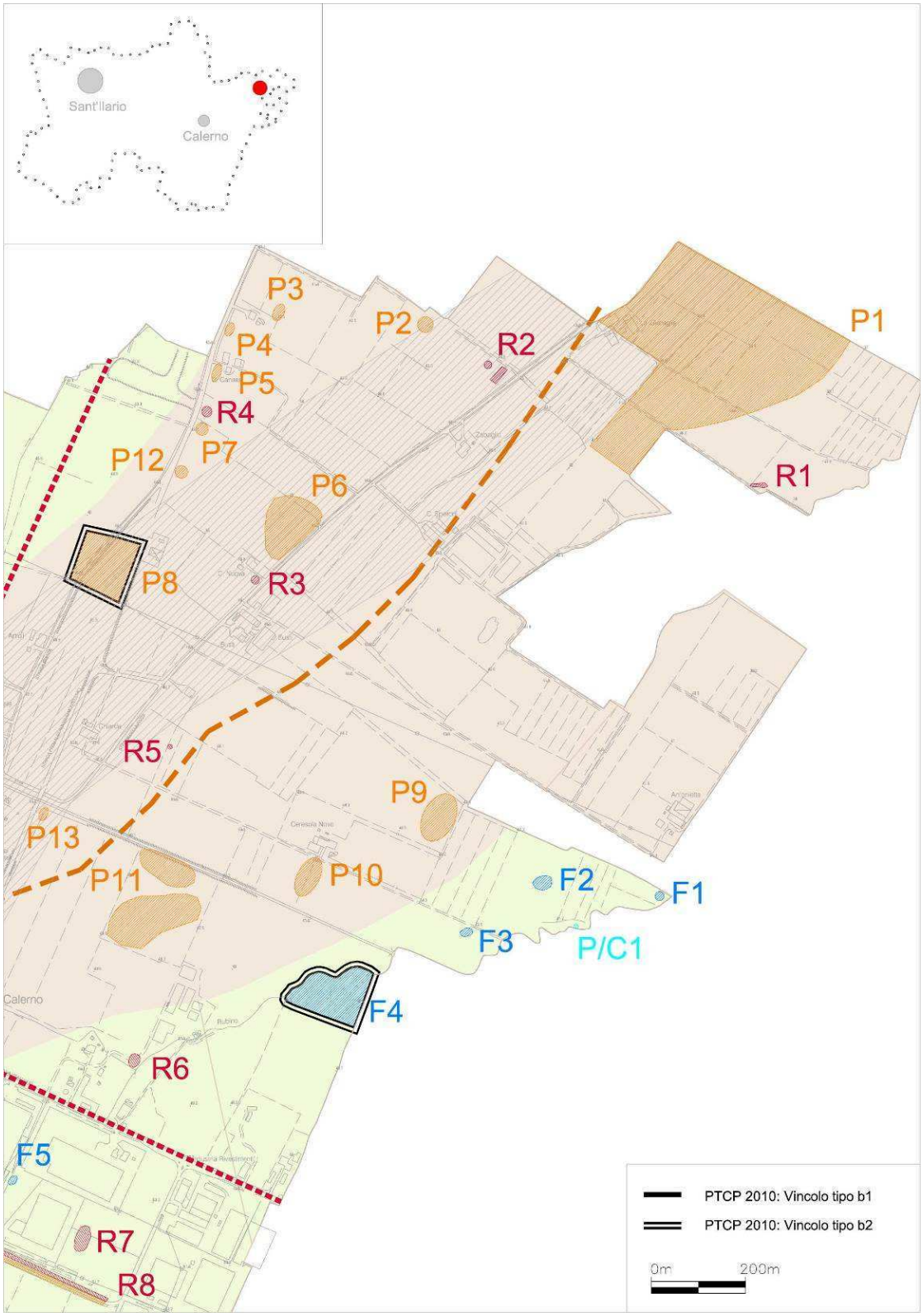

Preistoria 8

LOCALIZZAZIONE
Regione: Emilia Romagna
Provincia: Reggio Emilia
Comune: Sant'Ilario d'Enza
Frazione/Località: Calerno- Cavalcavia

CARATTERISTICHE DEI RESTI ARCHEOLOGICI
Definizione: insediamento
Cronologia: Neolitico
Grado di ubicabilità: certo
Quota: subaffiorante.
Dimensioni: ca 18.000 mq
Stratigrafia: ---
Descrizione: strutture e materiali in superficie. Nel sito vennero scavati due pozzetti nel 1969 e nel 1975.
Circostanze del ritrovamento: ricognizioni e scavi d'emergenza effettuati dal Gruppo Archeologico Sant'Ilario e dai Musei Civici di Reggio Emilia.
Bibliografia:
Tirabassi J. 1987; *Carta Archeologica del Comune di S. Ilario d'Enza* (n. 32 e 33), Scheda PTCP 177.

TUTELA VIGENTE
Tutela PTCP b2

TUTELA PROPOSTA PER IL PSC
Vincolo di tipo b2

Data: 25/05/13
Autore: P. Mazzieri

AR/S ARCHEOSISTEMI
Società Cooperativa

Via Nove Martiri 11/A - 42124 Villa Sesso (RE)
tel. 0522.532094/531986 Fax. 0522.533315
www.archeosistemi.it
tecnico@archeosistemi.it; progettazione@archeosistemi.it

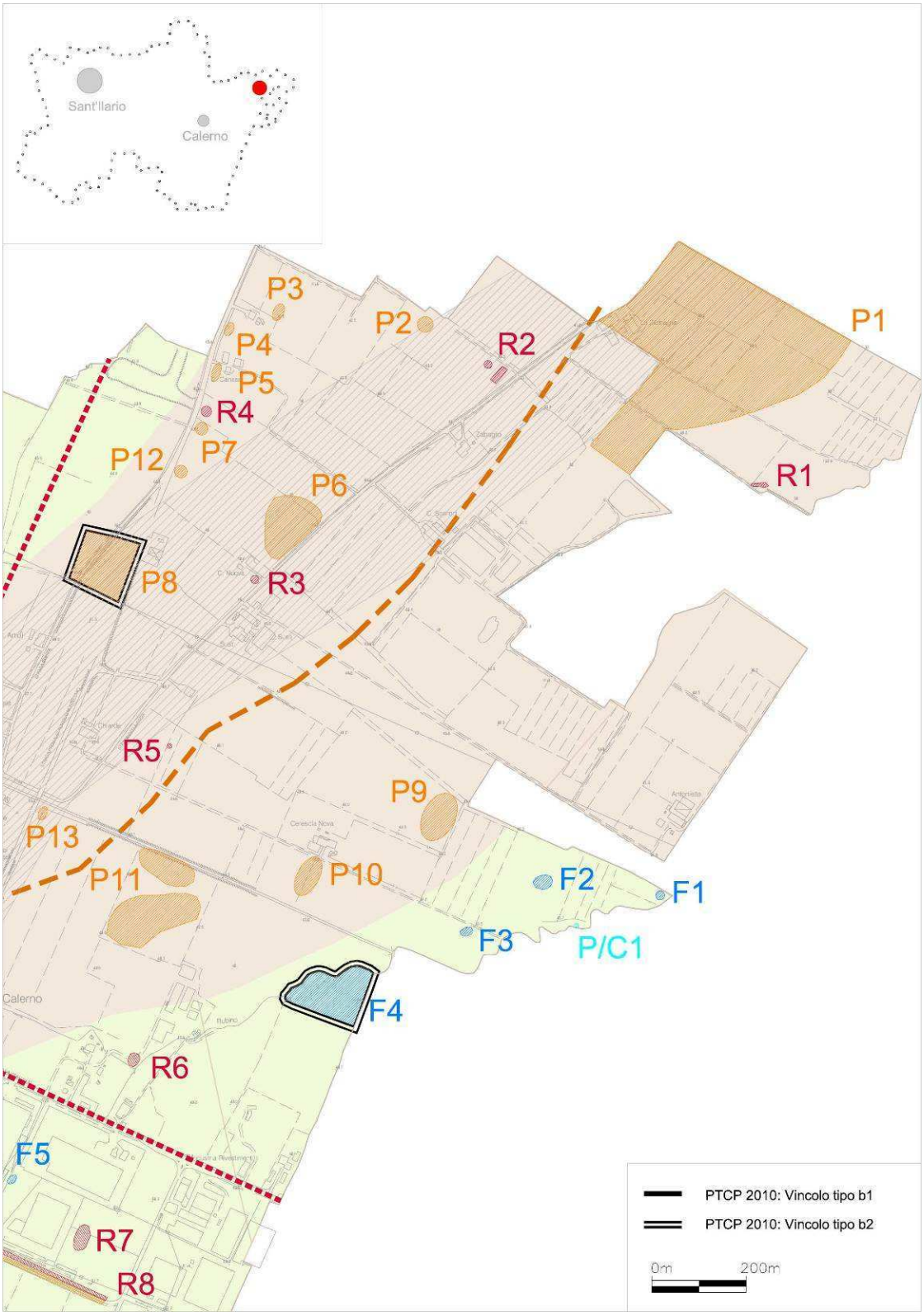

Preistoria 9

LOCALIZZAZIONE
Regione: Emilia Romagna
Provincia: Reggio Emilia
Comune: Sant'Ilario d'Enza
Frazione/Località: Ceresola Nova Est

CARATTERISTICHE DEI RESTI ARCHEOLOGICI
Definizione: affioramento di materiali
Cronologia: Neo-Eneolitico
Grado di ubicabilità: certo
Quota: subaffiorante..
Dimensioni: ---
Stratigrafia: ---
Descrizione: affioramento di terreno antropico e di manufatti litici.
Circostanze del ritrovamento:Ricerche di superficie Gruppo Archeologico Sant'Ilario .
Bibliografia:
Tirabassi J. 1987, p. 29; *Carta Archeologica del Comune di S. Ilario d'Enza* (n. 39).

TUTELA VIGENTE
Nessuna

TUTELA PROPOSTA PER IL PSC
Nessuna

Data: 25/05/13
Autore: P. Mazzieri

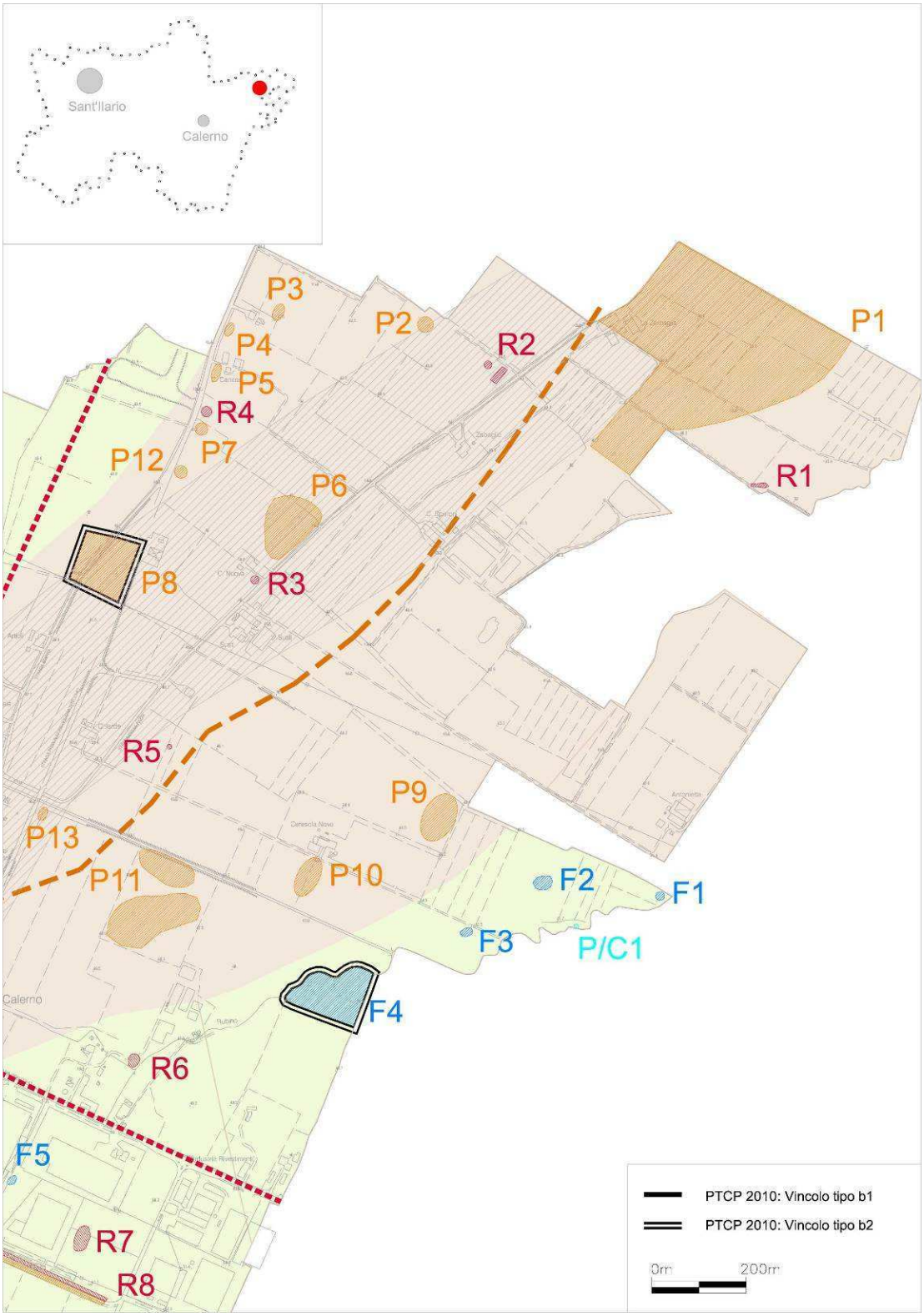
Sant'Ilario
Calerno
P1
P2
P3
P4
P5
P6
P7
P8
P9
P10
P11
P12
P13
R1
R2
R3
R4
R5
R6
R7
R8
F1
F2
F3
F4
F5
P/C1
PTCP 2010: Vincolo tipo b1
PTCP 2010: Vincolo tipo b2
0m
200m

Preistoria 10

LOCALIZZAZIONE
Regione: Emilia Romagna
Provincia: Reggio Emilia
Comune: Sant'Ilario d'Enza
Frazione/Località: Ceresola Nova

CARATTERISTICHE DEI RESTI ARCHEOLOGICI
Definizione: affioramento di materiali
Cronologia: Neo-Eneolitico
Grado di ubicabilità: certo
Quota: subaffiorante..
Dimensioni: ---
Stratigrafia: ---
Descrizione: affioramento di terreno antropico e di manufatti litici.
Circostanze del ritrovamento:Ricerche di superficie Gruppo Archeologico Sant'Ilario .
Bibliografia:
Tirabassi J. 1987, p. 29; *Carta Archeologica del Comune di S. Ilario d'Enza* (n. 38).

TUTELA VIGENTE
Nessuna

TUTELA PROPOSTA PER IL PSC
Nessuna

Data: 25/05/13
Autore: P. Mazzieri

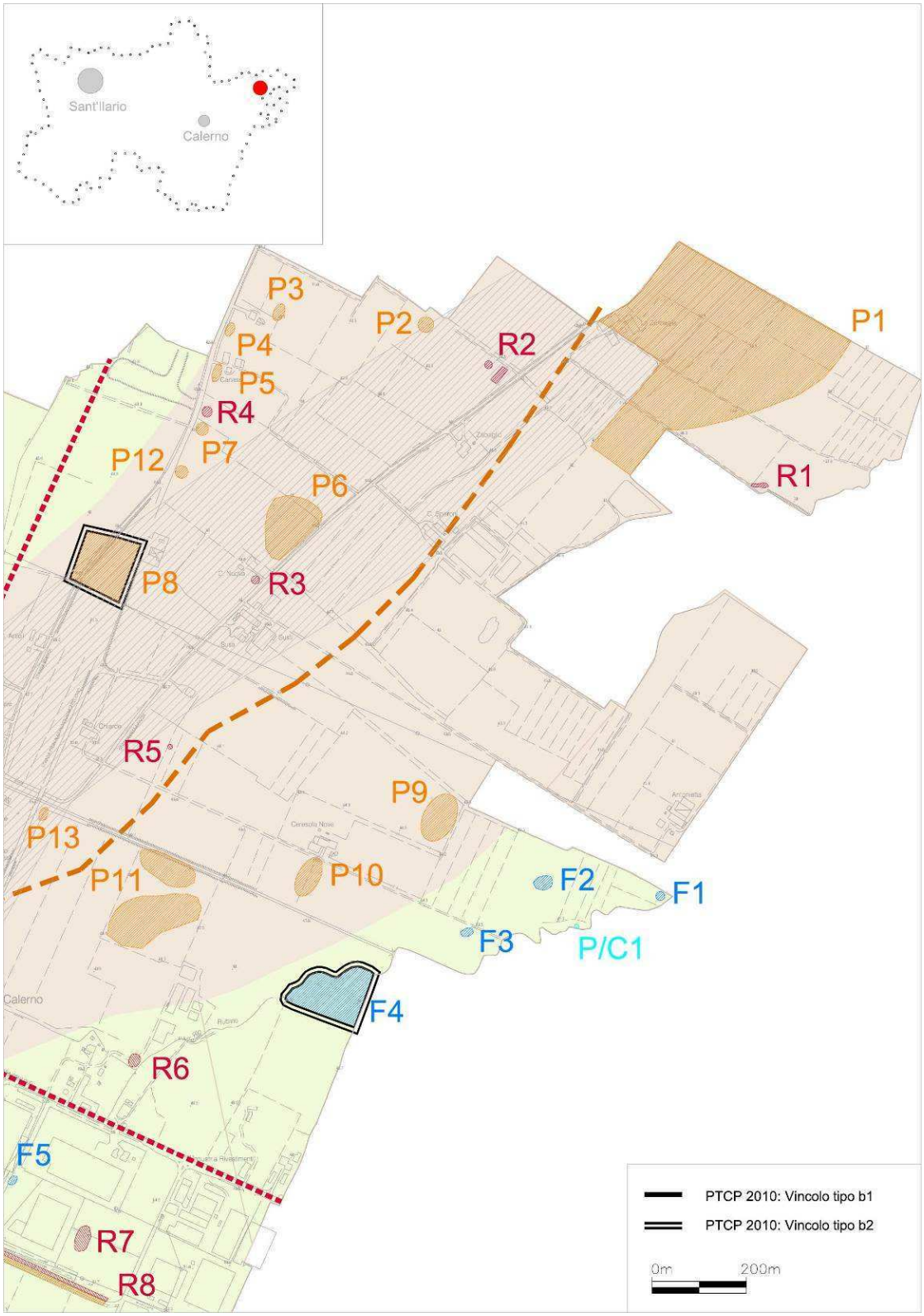
Sant'Ilario
Calerno
P1
P2
P3
P4
P5
P6
P7
P8
P9
P10
P11
P12
P13
R1
R2
R3
R4
R5
R6
R7
R8
F1
F2
F3
F4
F5
P/C1
PTCP 2010: Vincolo tipo b1
PTCP 2010: Vincolo tipo b2
0m
200m

Preistoria 11

LOCALIZZAZIONE
Regione: Emilia Romagna
Provincia: Reggio Emilia
Comune: Sant'Ilario d'Enza
Frazione/Località: Ceresola Nova Sud

CARATTERISTICHE DEI RESTI ARCHEOLOGICI
Definizione: affioramento di materiali
Cronologia: Neo-Eneolitico
Grado di ubicabilità: certo
Quota: subaffiorante..
Dimensioni: ---
Stratigrafia: ---
Descrizione: Individuazione in aratura di manufatti litici e terreno antropico. Nel 1972 dopo un'aratura si rinvennero diversi frammenti ceramici. Nell'area si eseguì quindi un saggio di scavo archeologico che portò all'individuazione di alcune ampie fosse e pozzetti.
Circostanze del ritrovamento:Ricerche di superficie Gruppo Archeologico Sant'Ilario .
Bibliografia:
Tirabassi J. 1987, p. 29; *Carta Archeologica del Comune di S. Ilario d'Enza* (n. 36).

TUTELA VIGENTE
Nessuna

TUTELA PROPOSTA PER IL PSC
B2

Data: 25/05/13
Autore: P. Mazzieri

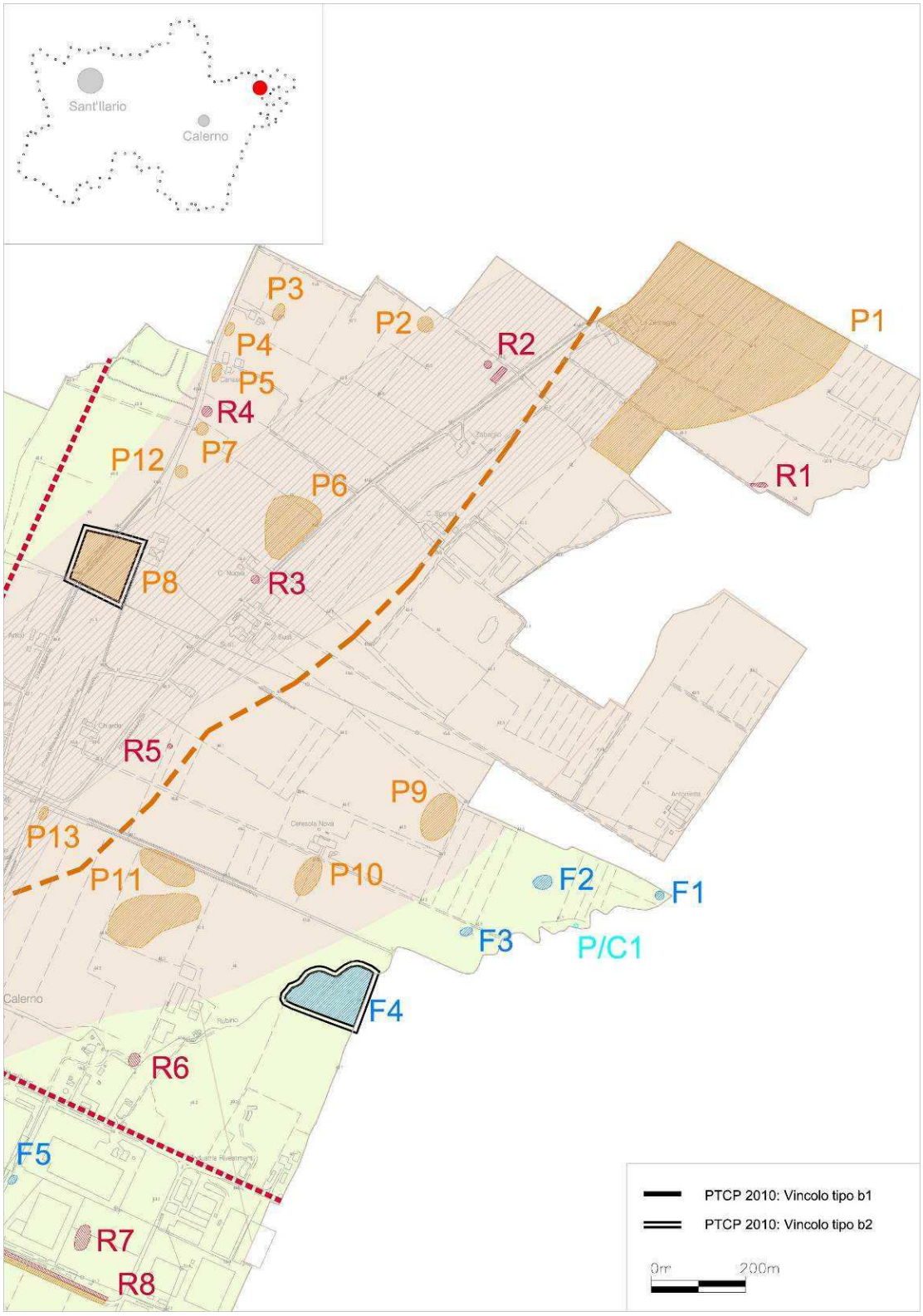
Sant'Ilario
Calerno
P1
P2
P3
P4
P5
P6
P7
P8
P9
P10
P11
P12
P13
R1
R2
R3
R4
R5
R6
R7
R8
F1
F2
F3
F4
F5
P/C1
PTCP 2010: Vincolo tipo b1
PTCP 2010: Vincolo tipo b2
0m
200m

Preistoria 12

LOCALIZZAZIONE
Regione: Emilia Romagna
Provincia: Reggio Emilia
Comune: Sant'Ilario d'Enza
Frazione/Località: Calerno-via Romero

CARATTERISTICHE DEI RESTI ARCHEOLOGICI
Definizione: sepoltura
Cronologia: Neolitico medio
Grado di ubicabilità: certo
Quota: subaffiorante
Dimensioni: ---
Stratigrafia: ---
Descrizione: Sepoltura in posizione rattratta sul fianco sinistro e orientata E-O col capo a E priva di corredo. Dal tipo di decubito l'inumazione potrebbe essere ascrivibile alla cultura dei vasi a bocca quadrata.
Circostanze del ritrovamento:Segnalazione Gruppo Archeologico Sant'Ilario .
Bibliografia:
Bernabò Brea M. *et alii* 2006; *Carta Archeologica del Comune di S. Ilario d'Enza* (n. 28).



TUTELA VIGENTE
Nessuna

TUTELA PROPOSTA PER IL PSC
Nessuna

Data: 25/05/13
Autore: P. Mazzieri

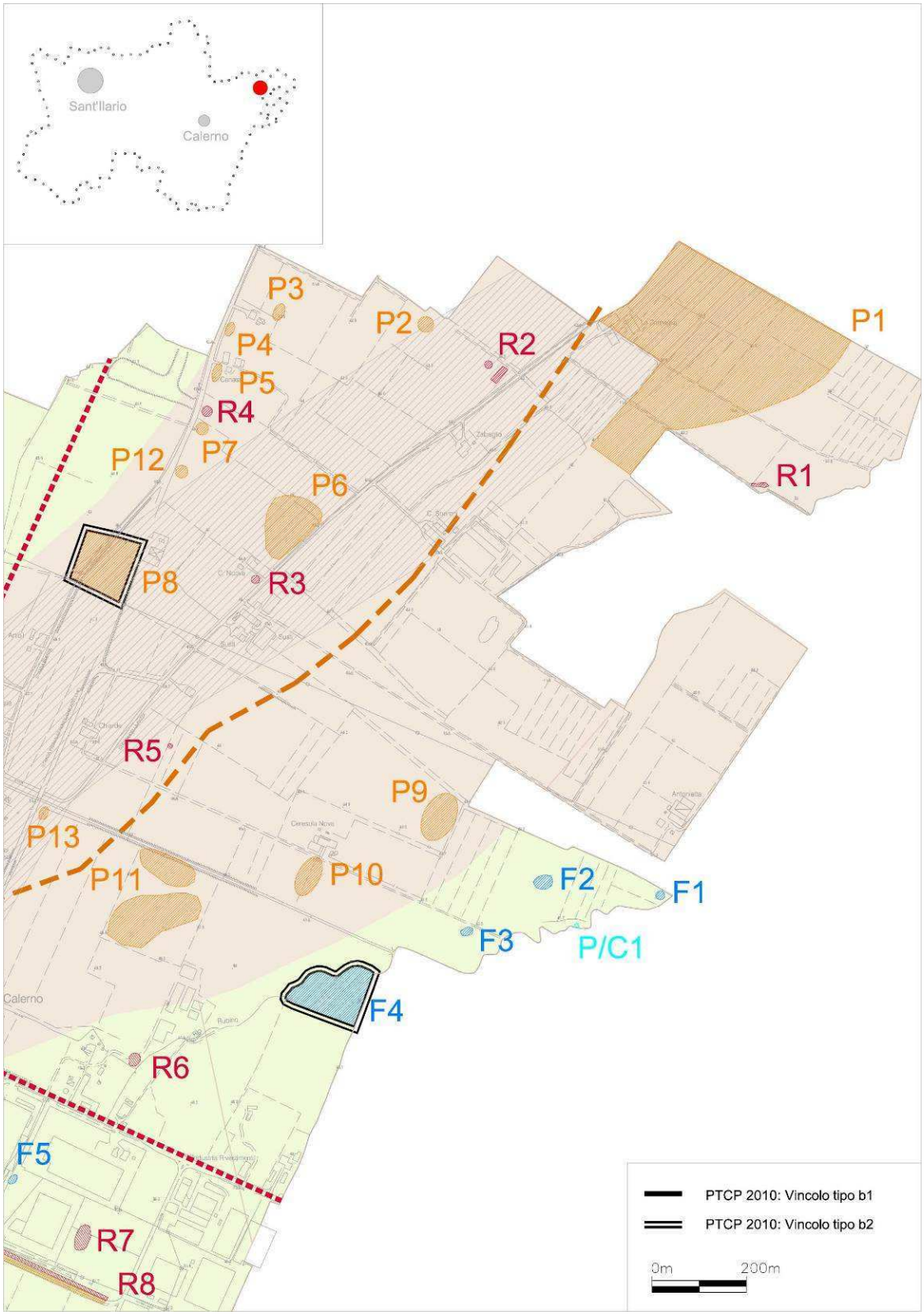
Sant'Ilario
Calerno
P1
P2
P3
P4
P5
P6
P7
P8
P9
P10
P11
P12
P13
R1
R2
R3
R4
R5
R6
R7
R8
F1
F2
F3
F4
F5
P/C1
PTCP 2010: Vincolo tipo b1
PTCP 2010: Vincolo tipo b2
0m
200m

Preistoria 13

LOCALIZZAZIONE
Regione: Emilia Romagna
Provincia: Reggio Emilia
Comune: Sant'Ilario d'Enza
Frazione/Località: Ex Casello

CARATTERISTICHE DEI RESTI ARCHEOLOGICI
Definizione: affioramento di materiali
Cronologia: Neolitico
Grado di ubicabilità: certo
Quota: subaffiorante..
Dimensioni: ---
Stratigrafia: ---
Descrizione: Limitato affioramento di materiale ceramico e litico all'angolo tra la linea ferroviaria Milano-Bologna e Strada del Lago.
Circostanze del ritrovamento:Ricerche di superficie Gruppo Archeologico Sant'Ilario .
Bibliografia:
Carta Archeologica del Comune di S. Ilario d'Enza (n. 35).

TUTELA VIGENTE
Nessuna

TUTELA PROPOSTA PER IL PSC
Nessuna

Data: 25/05/13
Autore: P. Mazzieri

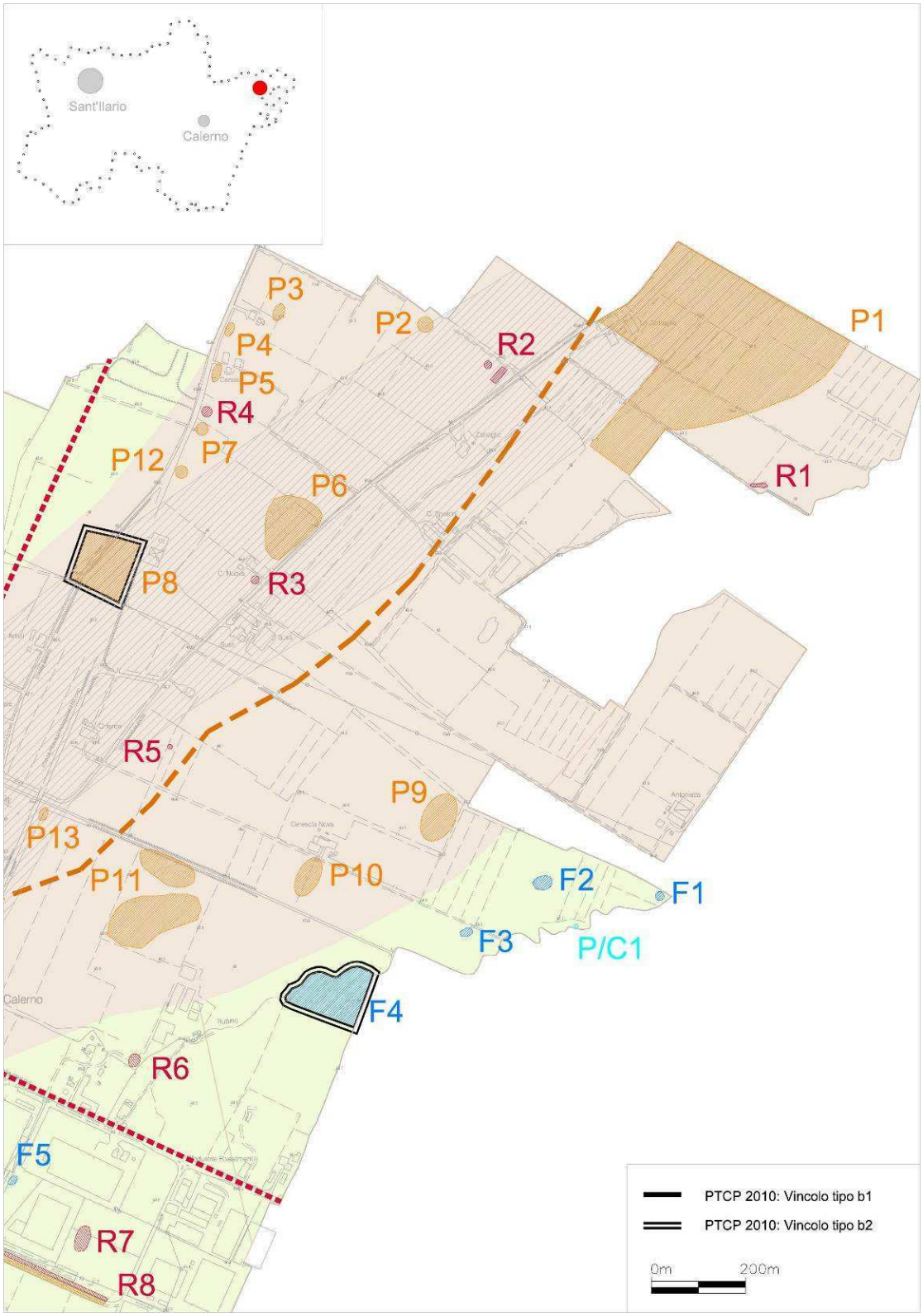
Sant'Ilario
Calerno
P1
P2
P3
P4
P5
P6
P7
P8
P9
P10
P11
P12
P13
R1
R2
R3
R4
R5
R6
R7
R8
F1
F2
F3
F4
F5
P/C1
PTCP 2010: Vincolo tipo b1
PTCP 2010: Vincolo tipo b2
0m
200m

Via Nove Martiri 11/A - 42124 Villa Sesso (RE)
tel. 0522.532094/531986 Fax. 0522.533315
www.archeosistemi.it
tecnico@archeosistemi.it; progettazione@archeosistemi.it

Preistoria 14

LOCALIZZAZIONE
Regione: Emilia Romagna
Provincia: Reggio Emilia
Comune: Sant'Ilario d'Enza
Frazione/Località: Calerno-Cimitero

CARATTERISTICHE DEI RESTI ARCHEOLOGICI
Definizione: affioramento di materiali
Cronologia: Neo-Eneolitico
Grado di ubicabilità: certo
Quota: subaffiorante..
Dimensioni: ---
Stratigrafia: ---
Descrizione: affioramento di terreno antropico e di manufatti litici
Circostanze del ritrovamento:Ricerche di superficie Gruppo Archeologico Sant'Ilario .
Bibliografia:
Tirabassi J. 1987, p. 29; *Carta Archeologica del Comune di S. Ilario d'Enza* (n. 23).

TUTELA VIGENTE
Nessuna

TUTELA PROPOSTA PER IL PSC
Nessuna

Data: 25/05/13
Autore: P. Mazzieri

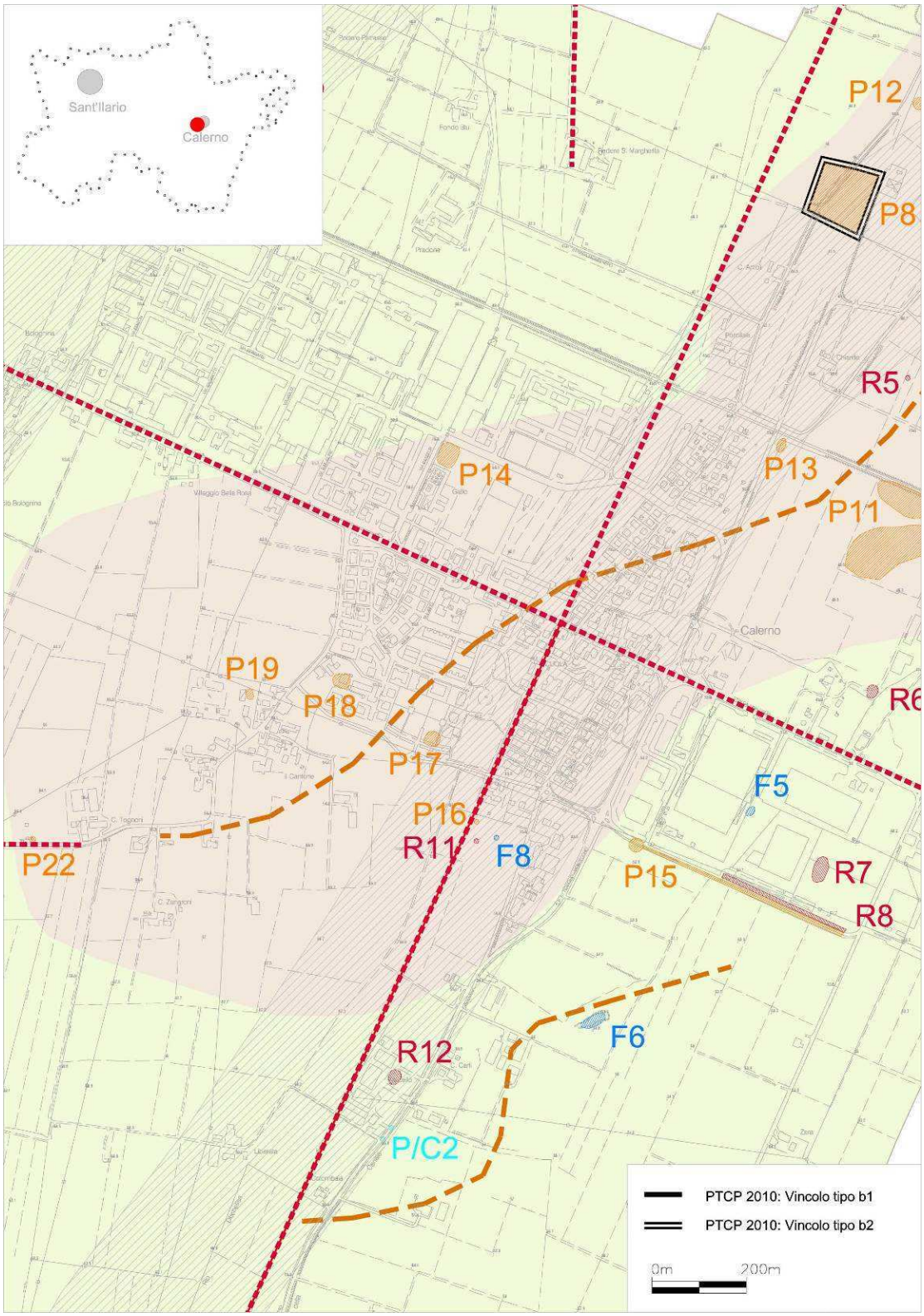
Sant'Ilario
Calerno
P12
P8
R5
P13
P14
P11
P19
P18
P17
P16
R11
F8
P22
P15
R7
R8
F5
R6
R12
F6
P/C2
PTCP 2010: Vincolo tipo b1
PTCP 2010: Vincolo tipo b2
0m
200m

Preistoria 15

LOCALIZZAZIONE
Regione: Emilia Romagna
Provincia: Reggio Emilia
Comune: Sant'Ilario d'Enza
Frazione/Località: Calerno-via Dei Terzi

CARATTERISTICHE DEI RESTI ARCHEOLOGICI
Definizione: insediamento
Cronologia: Neolitico.
Grado di ubicabilità: certo
Quota: -50 cm ca p.c.
Dimensioni: non determinabili
Stratigrafia:
da 0 a -30 cm: Arativo/Suolo romano;
da -30 a -50 cm: Suolo preromano (età del Ferro?);
da -50 a -80 cm: Suolo Neolitico.
Descrizione: L'indagine archeologica, a seguito di lavori stradali che hanno in parte compromesso le evidenze, ha messo in evidenza alcune strutture neolitiche (fosse, buche di palo, canalette, strutture a depressione) riconducibili ad una situazione "abitativa" di villaggio. Il materiale recuperato è troppo esiguo per consentire una precisa attribuzione cronologica/culturale. Adiacente al limite Ovest dell'area di scavo era stata segnalata la presenza di reperti neolitici. Durante i lavori sono emerse evidenze databili all'età romana (cfr Scheda R. 8).
Circostanze del ritrovamento: segnalazione Gruppo Archeologico Sant'Ilario.
Bibliografia: Relazione tecnica AR/S Archeosistemi (comm. 30/05); *Carta Archeologica del Comune di S. Ilario d'Enza* (n. 48).

TUTELA VIGENTE
Nessuna

TUTELA PROPOSTA PER IL PSC
Nessuna

Data: 25/05/13
Autore: P. Mazzieri

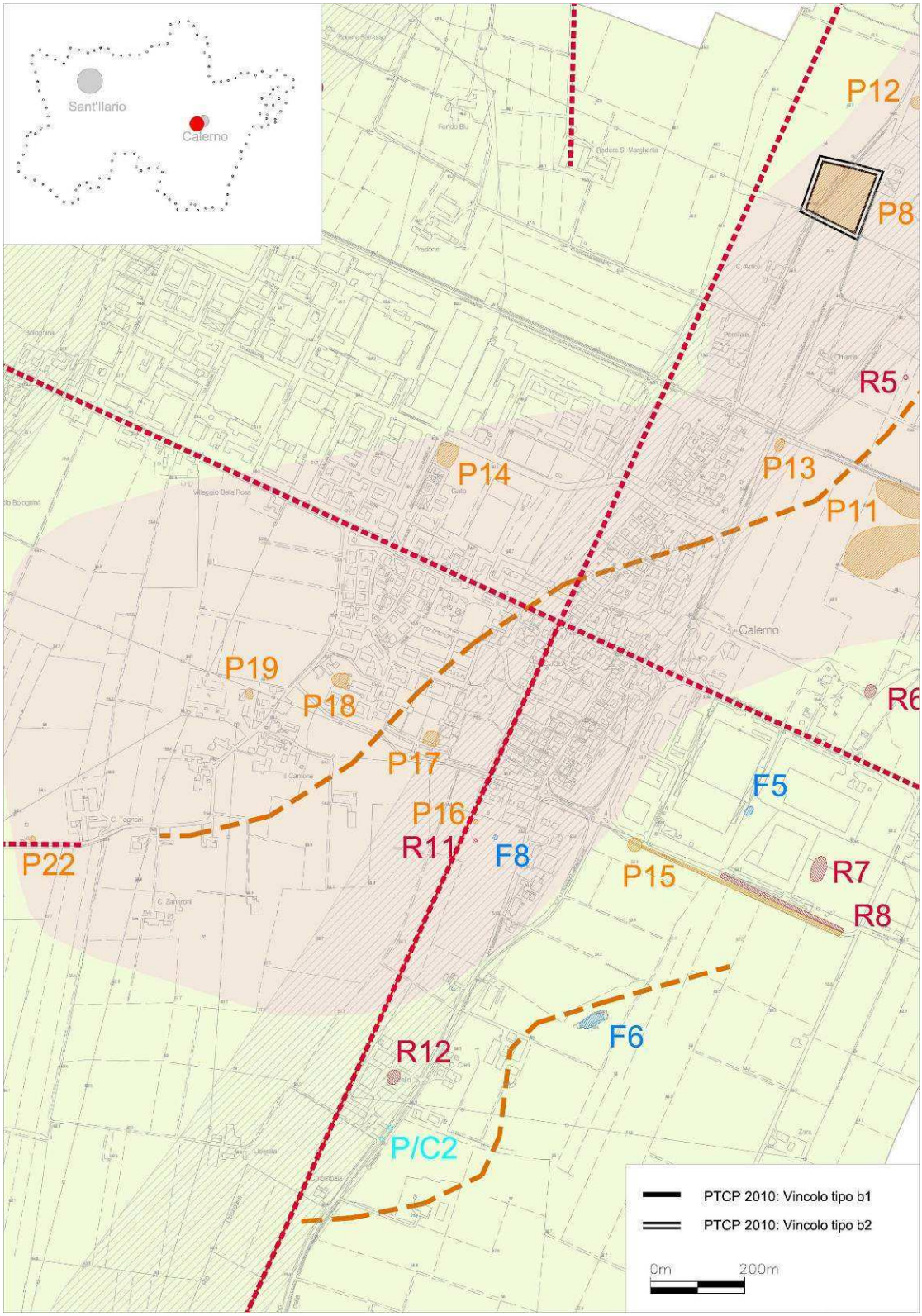
Sant'Ilario
Calerno
P12
P8
R5
P14
P13
P11
P19
P18
P17
P16
R11
F8
P22
F5
P15
R7
R8
R12
F6
P/C2
PTCP 2010: Vincolo tipo b1
PTCP 2010: Vincolo tipo b2
0m
200m

Preistoria 16

LOCALIZZAZIONE
Regione: Emilia Romagna
Provincia: Reggio Emilia
Comune: Sant'Ilario d'Enza
Frazione/Località: Calerno-Ronzoni

CARATTERISTICHE DEI RESTI ARCHEOLOGICI
Definizione: affioramento di materiali
Cronologia: Neolitico
Grado di ubicabilità: approssimativo
Quota: ---
Dimensioni: ---
Stratigrafia: ---
Descrizione: affioramento di manufatti in selce e frammenti ceramici, durante lo scasso per l'impianto di un vigneto vennero inoltre alla luce alcuni lembi di paleosuolo antropizzato, tracce di probabili strutture e numerosi manufatti in selce.
Circostanze del ritrovamento: Ricerche Gaetano Chierici e scavi Catelani (1867-1874); Segnalazione Gruppo Archeologico Sant'Ilario.
Bibliografia:
Tirabassi J. 1987, p. 47; Ambrosetti G., Macellari R., Malnati L. 1989; *Carta Archeologica del Comune di S. Ilario d'Enza* (n. 47).

TUTELA VIGENTE
Nessuna

TUTELA PROPOSTA PER IL PSC
Nessuna

Data: 25/05/13
Autore: P. Mazzieri

AR/S ARCHEOSISTEMI
Società Cooperativa

Via Nove Martiri 11/A - 42124 Villa Sesso (RE)
tel. 0522.532094/531986 Fax. 0522.533315
www.archeosistemi.it
tecnico@archeosistemi.it; progettazione@archeosistemi.it

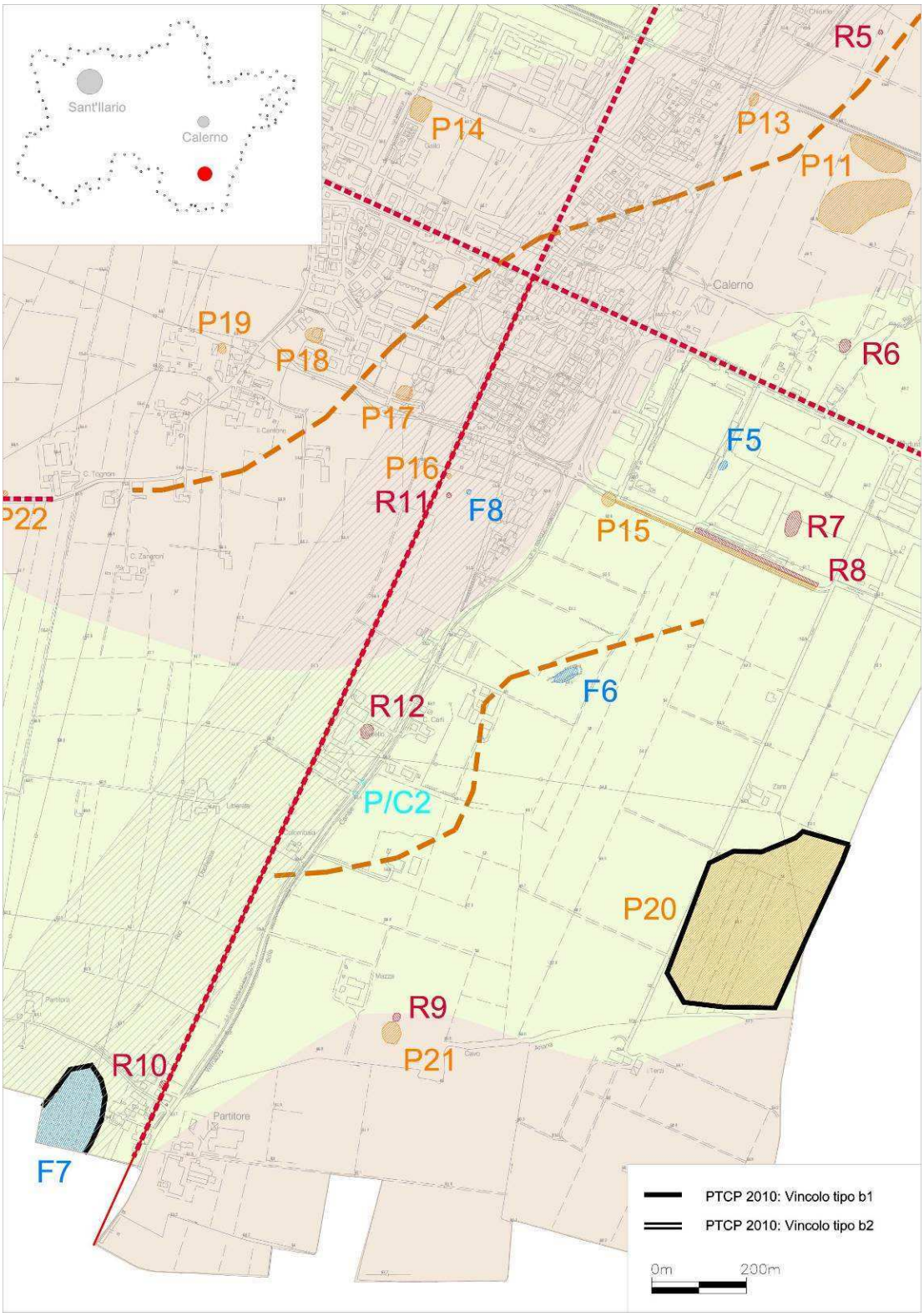

Preistoria 17

LOCALIZZAZIONE
Regione: Emilia Romagna
Provincia: Reggio Emilia
Comune: Sant'Ilario d'Enza
Frazione/Località: Calerno- Opera Laicale Grassi

CARATTERISTICHE DEI RESTI ARCHEOLOGICI
Definizione: struttura isolata
Cronologia: Neolitico
Grado di ubicabilità: certo
Quota-1,50 m p.c..
Dimensioni: ---
Stratigrafia: ---
Descrizione: Pozzetto contenente frammenti ceramici e manufatti in selce
Circostanze del ritrovamento: Segnalazione Gruppo Archeologico Sant'Ilario e Musei Civici di Reggio Emilia.
Bibliografia:
Carta Archeologica del Comune di S. Ilario d'Enza (n. 24).

TUTELA VIGENTE
Nessuna

TUTELA PROPOSTA PER IL PSC
Nessuna

Data: 25/05/13
Autore: P. Mazzieri

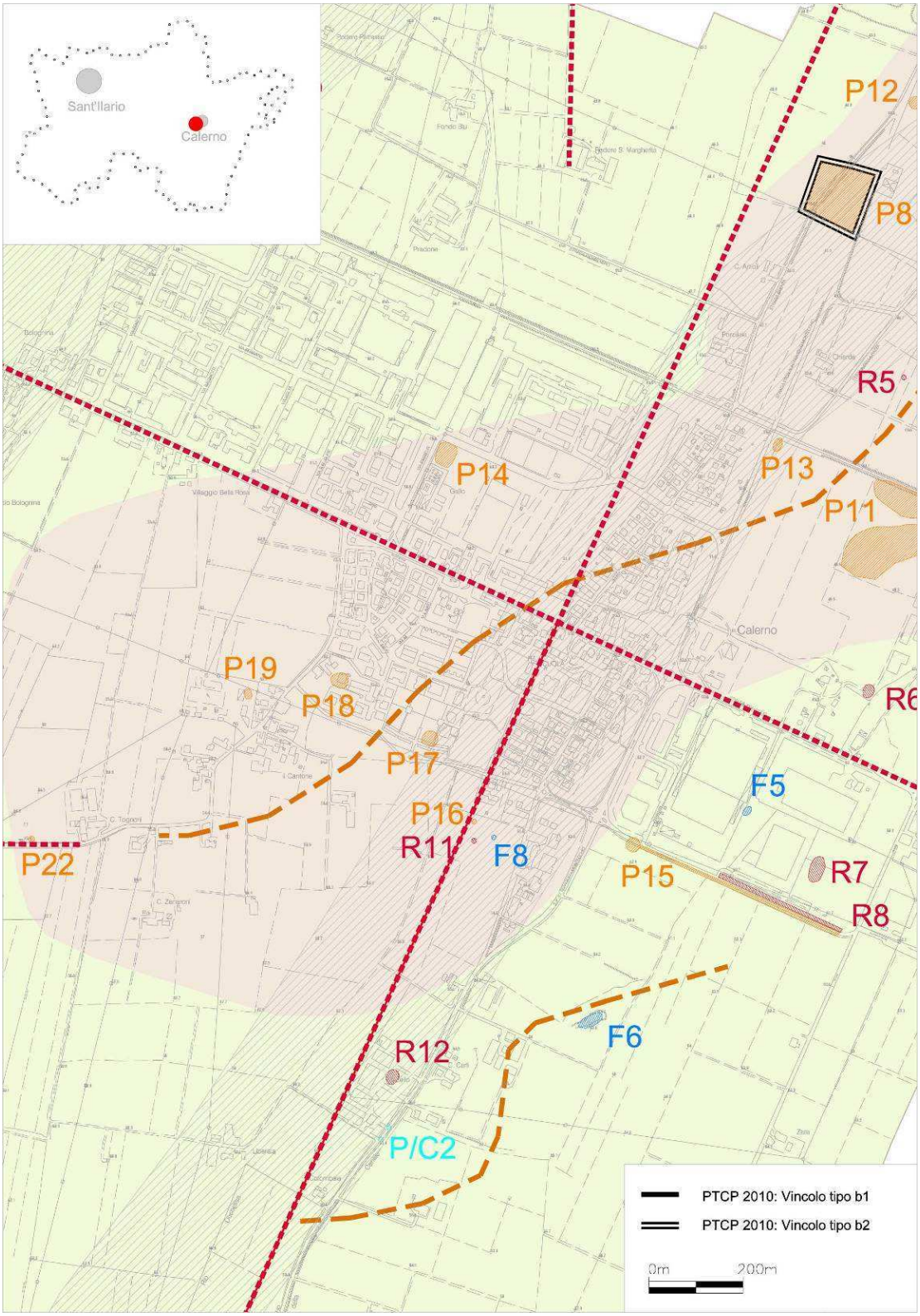
Sant'Ilario
Calerno
P12
P8
R5
P13
P14
P11
P19
P18
P17
P16
R11
F8
P22
P15
R7
R8
F5
R6
R12
F6
P/C2
PTCP 2010: Vincolo tipo b1
PTCP 2010: Vincolo tipo b2
0m
200m

Preistoria 18

LOCALIZZAZIONE
Regione: Emilia Romagna
Provincia: Reggio Emilia
Comune: Sant'Ilario d'Enza
Frazione/Località: Calerno-Cantiere Bertolini

CARATTERISTICHE DEI RESTI ARCHEOLOGICI
Definizione: abitato
Cronologia: Neolitico
Grado di ubicabilità: certo
Quota: -1,25 m
Dimensioni: ---
Stratigrafia: ---
Descrizione: ritrovamento di paleosuolo contenente manufatti litici e ceramici databili al Neolitico medio (cultura dei vasi a bocca quadrata). Il deposito è andato distrutto a causa di lavori senza assistenza archeologica.
Circostanze del ritrovamento: Segnalazione Gruppo Archeologico Sant'Ilario.
Bibliografia:
Archivio SBAER: Relazione di sopralluogo di Maria Bernabò Brea depositata in data 14/05/1990 (prot. n° 3624).

TUTELA VIGENTE
Nessuna

TUTELA PROPOSTA PER IL PSC
Nessuna

Data: 25/05/13
Autore: P. Mazzieri

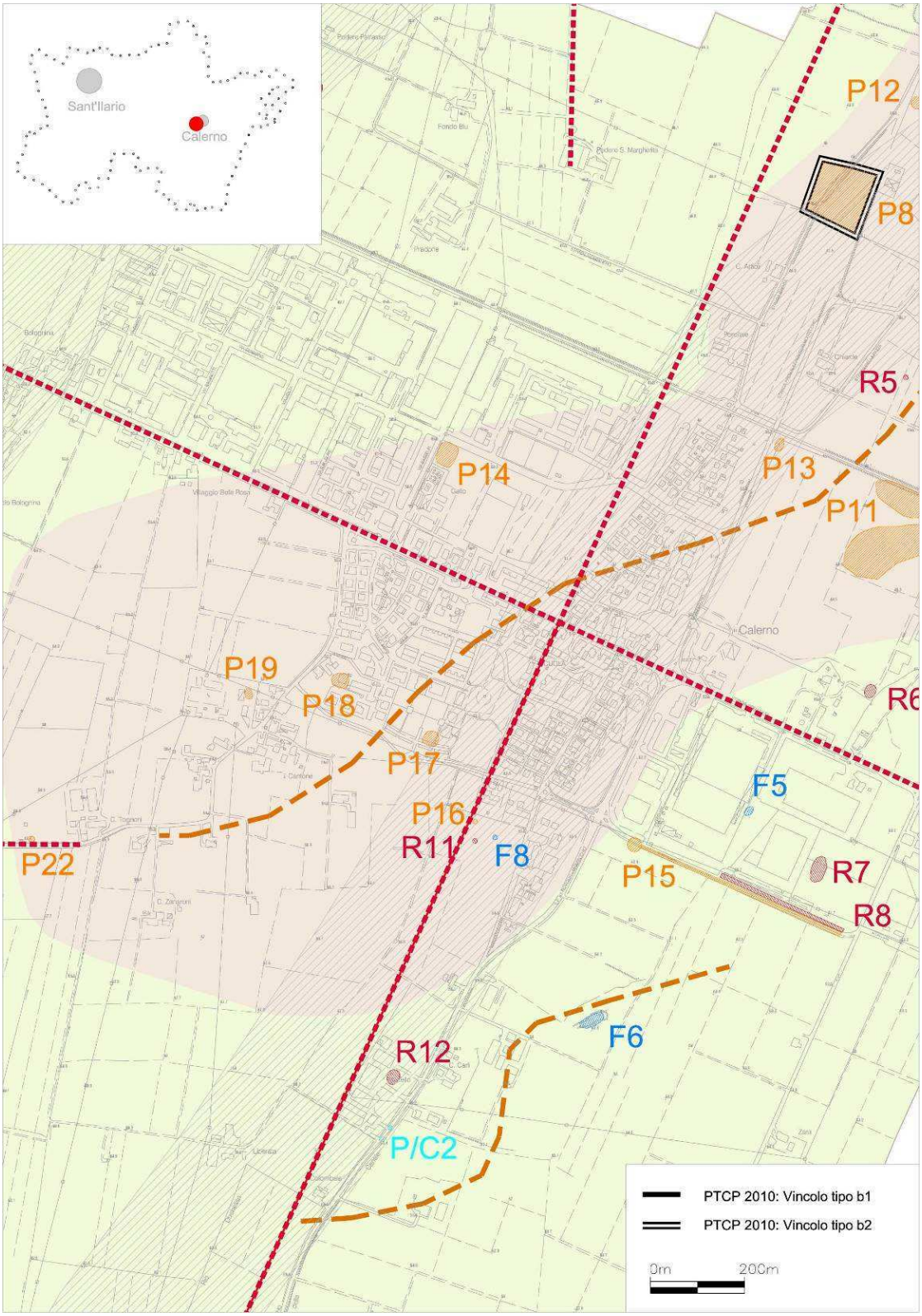
Sant'Ilario
Calerno
P12
P8
R5
P14
P13
P11
P19
P18
P17
P16
R11
F8
P22
P15
R7
R8
F5
R6
R12
F6
P/C2
PTCP 2010: Vincolo tipo b1
PTCP 2010: Vincolo tipo b2
0m
200m

Preistoria 19

LOCALIZZAZIONE
Regione: Emilia Romagna
Provincia: Reggio Emilia
Comune: Sant'Ilario d'Enza
Frazione/Località: Calerno- Cantone

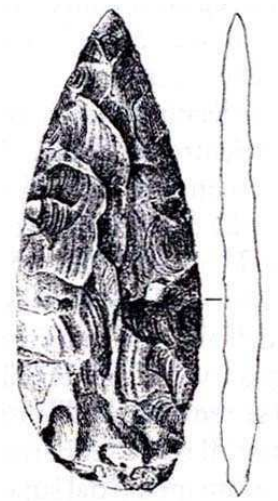

CARATTERISTICHE DEI RESTI ARCHEOLOGICI
Definizione: struttura isolata
Cronologia: Neolitico-Eneolitico
Grado di ubicabilità: certo
Quota-1,50 m p.c..
Dimensioni: ---
Stratigrafia: ---
Descrizione: Pozzetto individuato durante lo scavo di una trincea AGAC. Le modalità di scavo non hanno consentito l'indagine della struttura e il recupero dei materiali. L'intervento non è distante dal "Campo bella lancia" citato da Chierici a proposito di rinvenimenti preistorici effettuati sul fondo di un fosso. Oltre ai manufatti recuperati si notò la presenza di un pozzetto. Il pugnale di tipo "Remedelliano" potrebbe indiziare la presenza di un'area sepolcrale eneolitica.
Circostanze del ritrovamento: Segnalazione Gruppo Archeologico Sant'Ilario e Musei Civici di Reggio Emilia.
Bibliografia:
Chierici G. 1881b; Tirabassi J. 1987, pp. 29 e 51-52; *Carta Archeologica del Comune di S. Ilario d'Enza* (n. 22).

TUTELA VIGENTE
Nessuna

TUTELA PROPOSTA PER IL PSC
Nessuna

Data: 25/05/13
Autore: P. Mazzieri

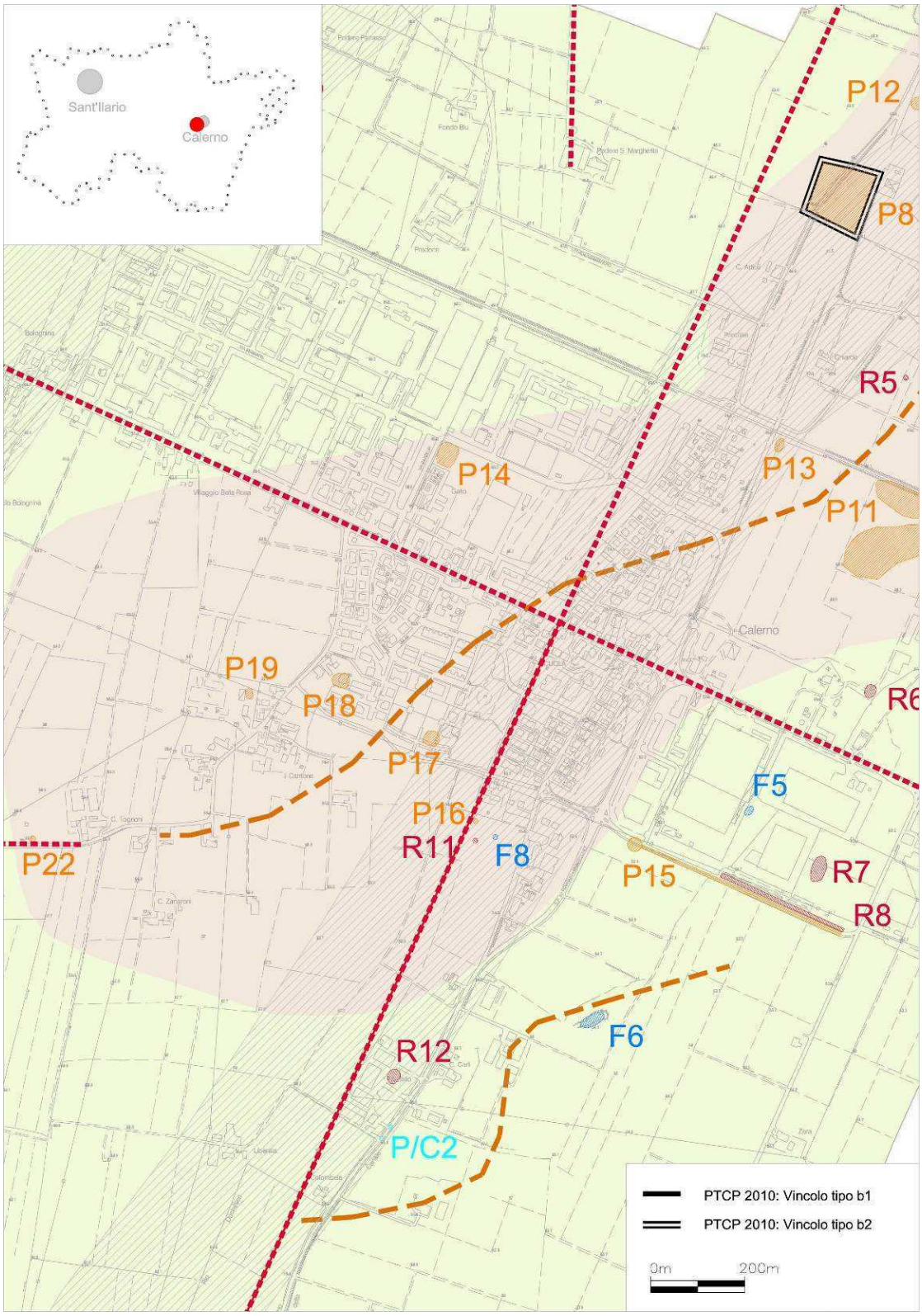
Sant'Ilario
Calerno
P12
P8
R5
P14
P13
P11
P19
P18
P17
P16
R11
F8
P22
P15
R7
R8
F5
R6
R12
F6
P/C2
PTCP 2010: Vincolo tipo b1
PTCP 2010: Vincolo tipo b2
0m
200m

Preistoria 20

LOCALIZZAZIONE
Regione: Emilia Romagna
Provincia: Reggio Emilia
Comune: Sant'Ilario d'Enza
Frazione/Località: Calerno- I Terzi

CARATTERISTICHE DEI RESTI ARCHEOLOGICI
Definizione: insediamento
Cronologia: Neolitico antico e medio
Grado di ubicabilità: certo
Quota: subaffiorante.
Dimensioni: 80.000 mq
Stratigrafia: ---
Descrizione: In aratura sono visibili chiazze di terreno antropico che indiziano la presenza di pozzetti e strutture insediative databili tra il Neolitico antico (cultura di Fiorano) e medio (cultura dei vasi a bocca quadrata).
Circostanze del ritrovamento: ricognizioni Gruppo Archeologico Sant'Ilario e Musei Civici di Reggio Emilia.
Bibliografia:
Tirabassi J. 1987; *Carta Archeologica del Comune di S. Ilario d'Enza* (n. 52 e 53); Scheda PTCP 102.

TUTELA VIGENTE
Tutela PTCP b1

TUTELA PROPOSTA PER IL PSC
Vincolo di tipo b1

Data: 25/05/13
Autore: P. Mazzieri

AR/S ARCHEOSISTEMI
Società Cooperativa

Via Nove Martiri 11/A - 42124 Villa Sesso (RE)
tel. 0522.532094/531986 Fax. 0522.533315
www.archeosistemi.it
tecnico@archeosistemi.it; progettazione@archeosistemi.it

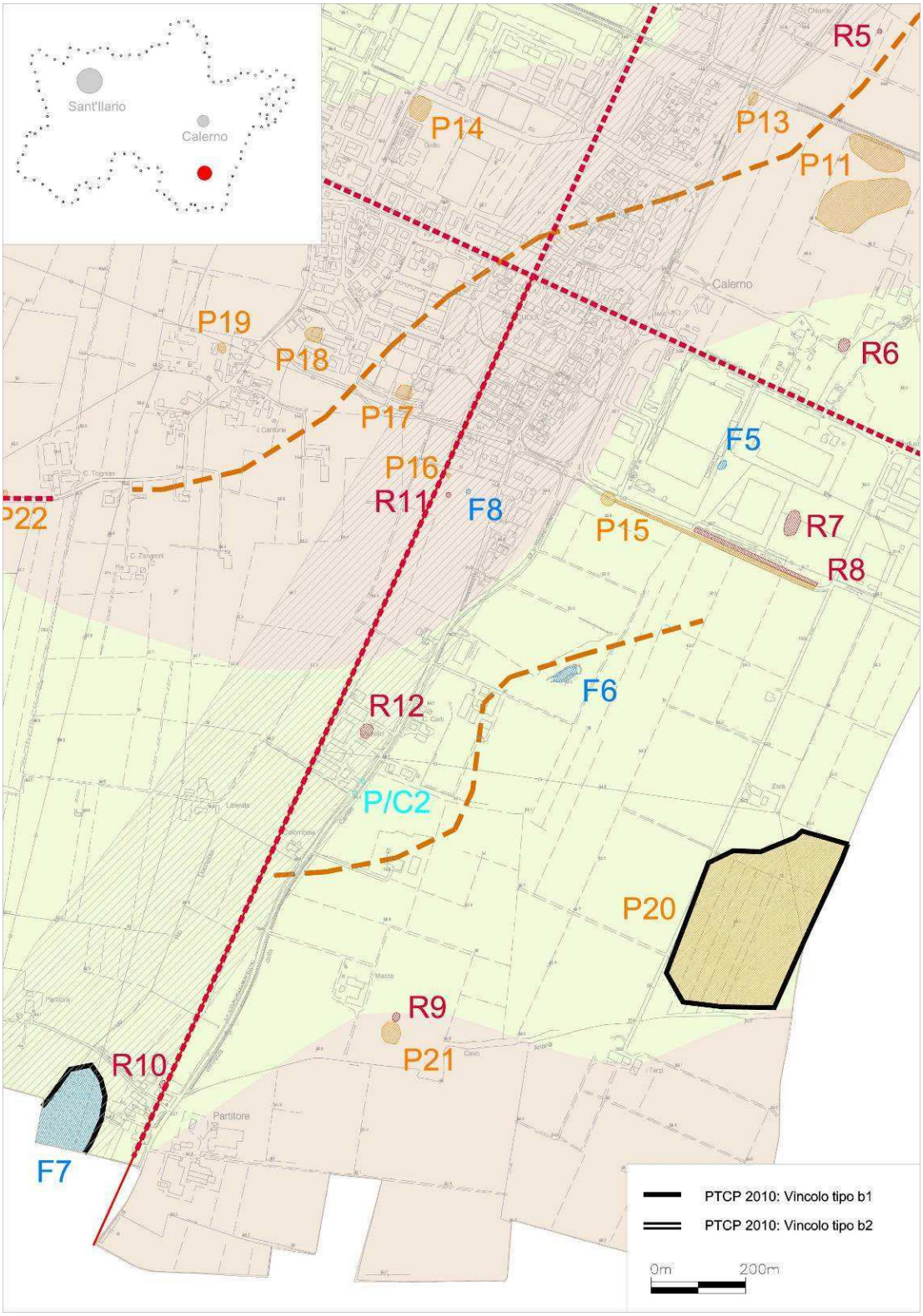

Preistoria 21

LOCALIZZAZIONE
Regione: Emilia Romagna
Provincia: Reggio Emilia
Comune: Sant'Ilario d'Enza
Frazione/Località: Calerno-Podere Massa

CARATTERISTICHE DEI RESTI ARCHEOLOGICI
Definizione: affioramento di materiali
Cronologia: Neolitico
Grado di ubicabilità: certo
Quota: subaffiorante
Dimensioni: ---
Stratigrafia: ---
Descrizione: affioramento di materiali e di terreno antropizzato.
Circostanze del ritrovamento: Segnalazione Gruppo Archeologico Sant'Ilario e Musei Civici di Reggio Emilia.
Bibliografia:
Tirabassi J. 1987, p. 29; *Carta Archeologica del Comune di S. Ilario d'Enza* (n. 51).

TUTELA VIGENTE
Nessuna

TUTELA PROPOSTA PER IL PSC
Nessuna

Data: 25/05/13
Autore: P. Mazzieri

AR/S ARCHEOSISTEMI
Società Cooperativa

Via Nove Martiri 11/A - 42124 Villa Sesso (RE)
tel. 0522.532094/531986 Fax. 0522.533315
www.archeosistemi.it
tecnico@archeosistemi.it; progettazione@archeosistemi.it

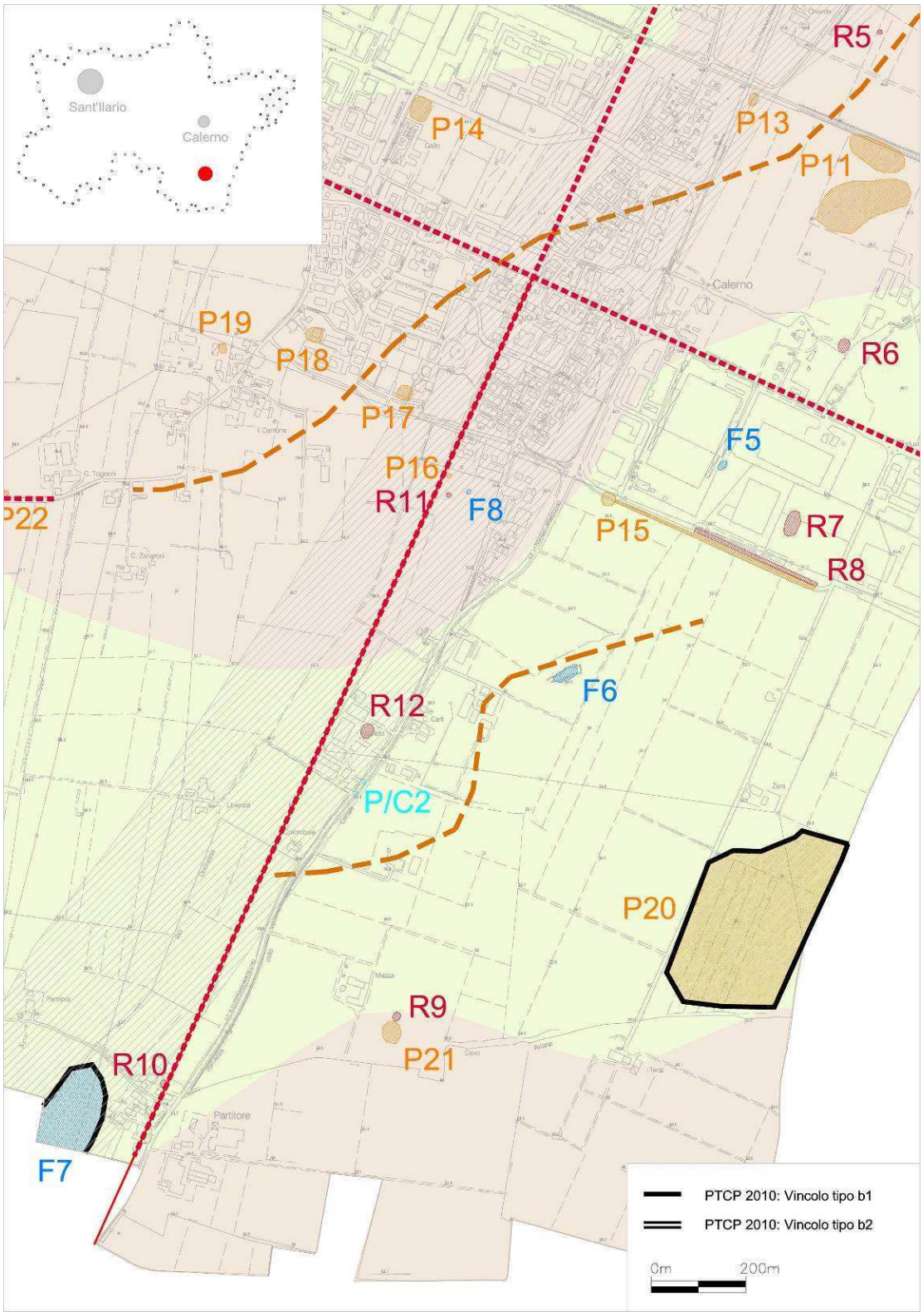

Preistoria 22

LOCALIZZAZIONE
Regione: Emilia Romagna
Provincia: Reggio Emilia
Comune: Sant'Ilario d'Enza
Frazione/Località: Calerno-Podere Avanzi

CARATTERISTICHE DEI RESTI ARCHEOLOGICI
Definizione: recupero di materiali
Cronologia: Neolitico
Grado di ubicabilità: certo
Quota: ---
Dimensioni: ---
Stratigrafia: ---
Descrizione: affioramento di materiali durante l'escavazione di un fosso.
Circostanze del ritrovamento: Segnalazione Gruppo Archeologico Sant'Ilario e Musei Civici di Reggio Emilia.
Bibliografia:
Tirabassi J. 1987, p. 51; *Carta Archeologica del Comune di S. Ilario d'Enza* (n. 46).

TUTELA VIGENTE
Nessuna

TUTELA PROPOSTA PER IL PSC
Nessuna

Data: 25/05/13
Autore: P. Mazzieri

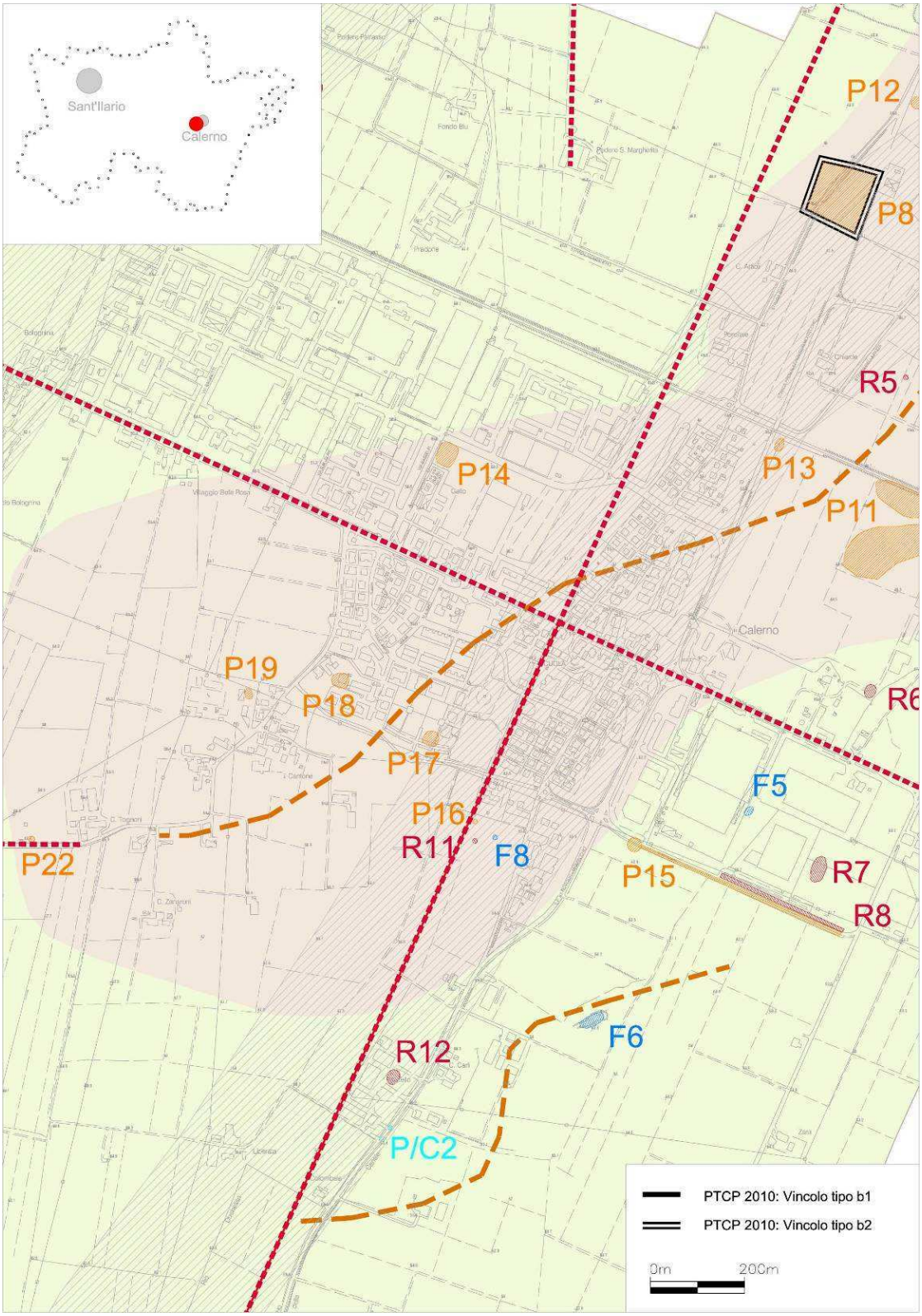
Sant'Ilario
Calerno
P12
P8
R5
P14
P13
P11
P19
P18
P17
P16
R11
F8
P22
P15
F5
R7
R8
R12
F6
P/C2
PTCP 2010: Vincolo tipo b1
PTCP 2010: Vincolo tipo b2
0m
200m

Preistoria 23

LOCALIZZAZIONE
Regione: Emilia Romagna
Provincia: Reggio Emilia
Comune: Sant'Ilario d'Enza
Frazione/Località: Calerno-Amadosi

CARATTERISTICHE DEI RESTI ARCHEOLOGICI

Definizione: abitato
Cronologia: Neolitico Antico
Grado di ubicabilità: certo
Quota-1,20 m p.c..
Dimensioni: ---
Stratigrafia:
0-70 cm Arativo;
-70-120 cm Alluvione Sterile
-120-170 cm Paleosuolo e strutture neolitiche
Descrizione: Il sito indagato molto parzialmente da Chierici è costituito da 3 pozzetti e da una sepoltura a inumazione. Solo uno dei pozzetti venne scavato. Il materiale recuperato è pertinente alla cultura di Fiorano.
Circostanze del ritrovamento: Scavi per la realizzazione del canale Sgavio Nuovo effettuati nel 1875 e seguiti da Gaetano Chierici.
Bibliografia:
Chierici 1875; Tirabassi J. 1987; *Carta Archeologica del Comune di S. Ilario d'Enza* (n. 11).

TUTELA VIGENTE
Nessuna

TUTELA PROPOSTA PER IL PSC
B2

Data: 25/05/13
Autore: P. Mazzieri

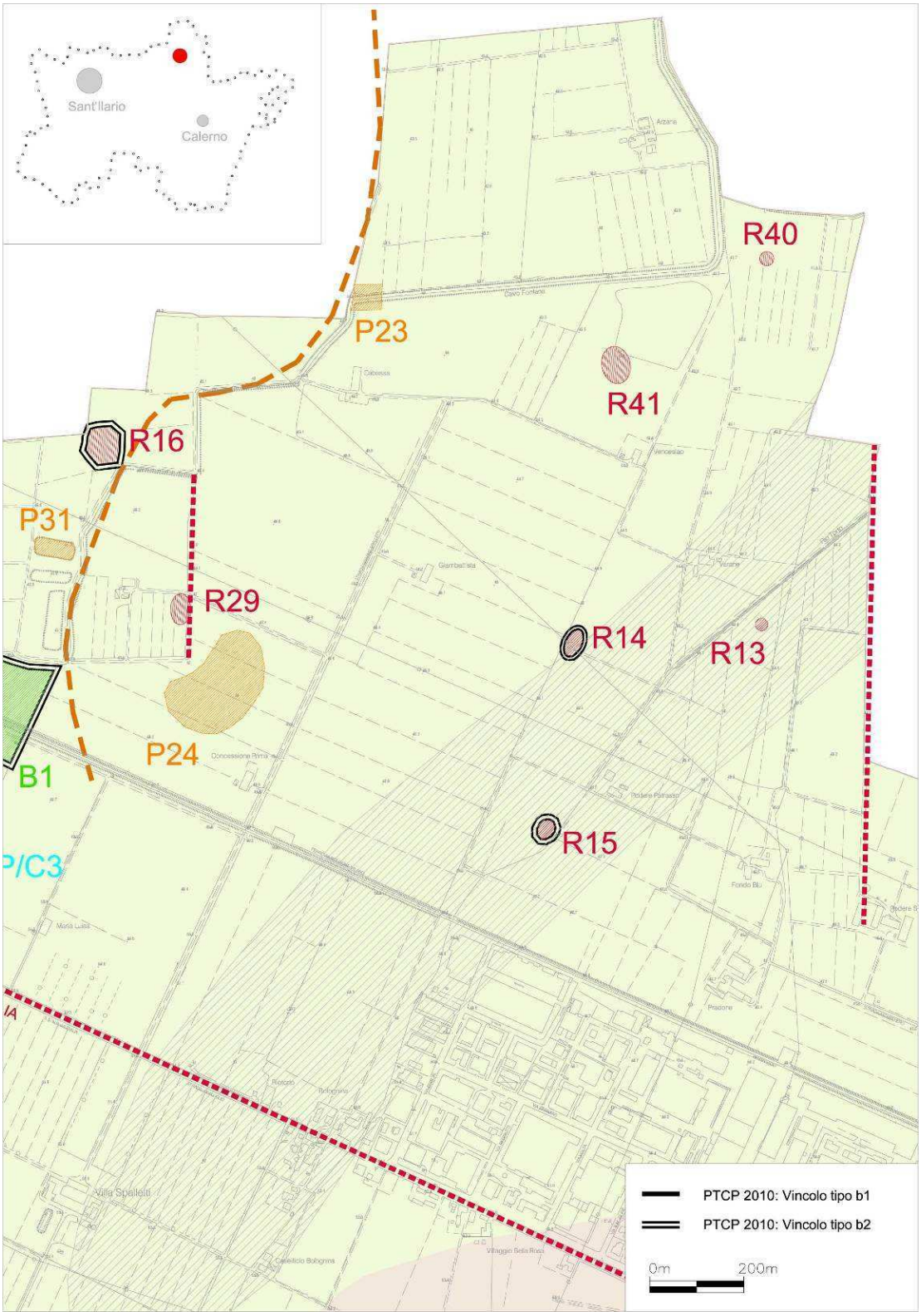
Sant'Ilario
Calerno
R40
P23
R41
R16
P31
R29
R14
R13
P24
B1
R15
P/C3
PTCP 2010: Vincolo tipo b1
PTCP 2010: Vincolo tipo b2
0m
200m

Via Nove Martiri 11/A - 42124 Villa Sesso (RE)
tel. 0522.532094/531986 Fax. 0522.533315
www.archeosistemi.it
tecnico@archeosistemi.it; progettazione@archeosistemi.it

Preistoria 24

LOCALIZZAZIONE
Regione: Emilia Romagna
Provincia: Reggio Emilia
Comune: Sant'Ilario d'Enza
Frazione/Località: Concessione Prima

CARATTERISTICHE DEI RESTI ARCHEOLOGICI
Definizione: affioramento di materiali
Cronologia: Neolitico
Grado di ubicabilità: certo
Quota: subaffiorante..
Dimensioni: ---
Stratigrafia: ---
Descrizione: vari frammenti ceramici e litici
Circostanze del ritrovamento:Ricerche di superficie Gruppo Archeologico Sant'Ilario .
Bibliografia:
Carta Archeologica del Comune di S. Ilario d'Enza (n. 8).

TUTELA VIGENTE
Nessuna

TUTELA PROPOSTA PER IL PSC
Nessuna

Data: 25/05/13
Autore: P. Mazzieri

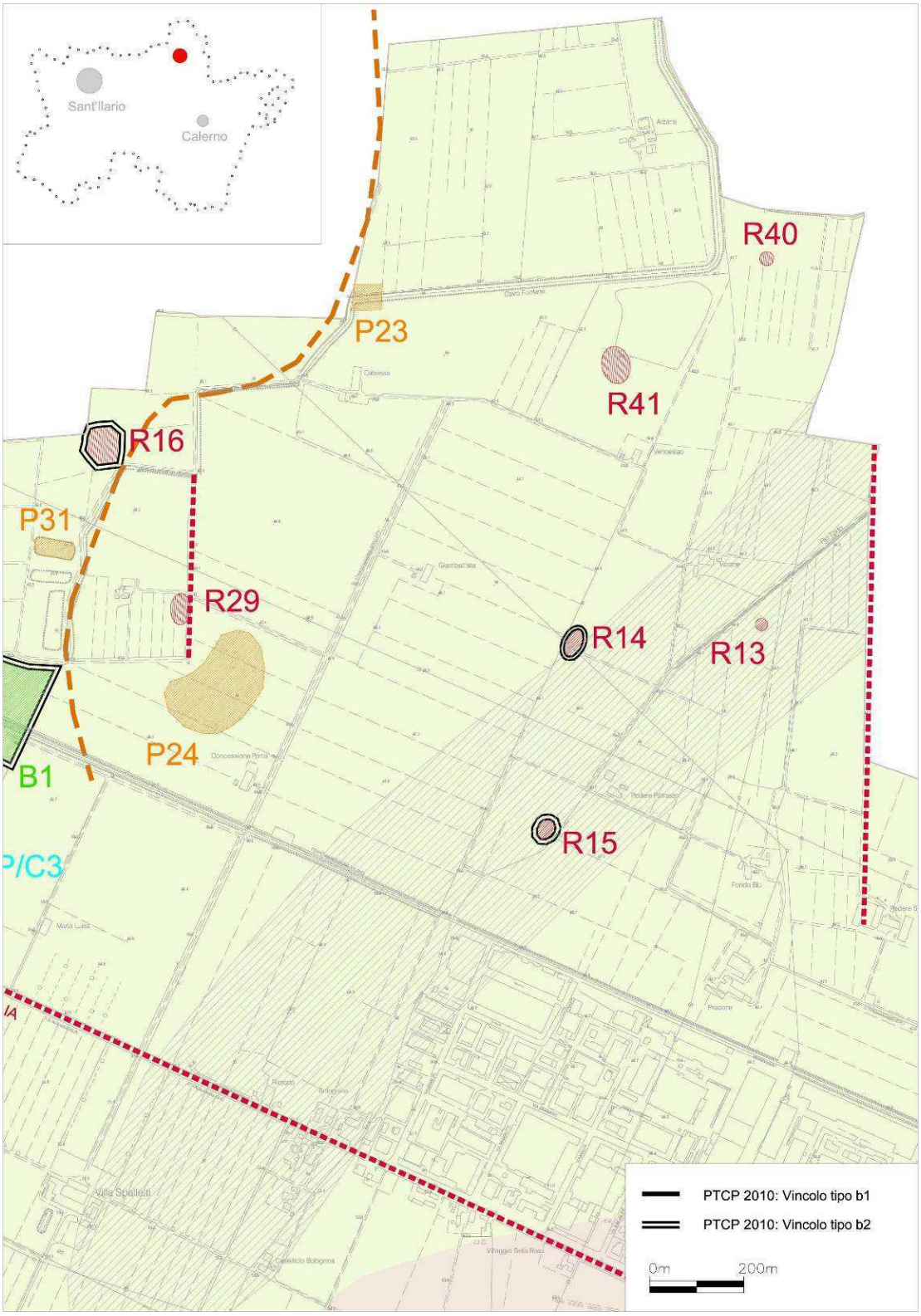
Sant'Ilario
Calerno
R40
P23
R41
R16
P31
R29
R14
R13
P24
B1
R15
P/C3
PTCP 2010: Vincolo tipo b1
PTCP 2010: Vincolo tipo b2
0m
200m

Preistoria 25

LOCALIZZAZIONE
Regione: Emilia Romagna
Provincia: Reggio Emilia
Comune: Sant'Ilario d'Enza
Frazione/Località: Calerno-Moruzzi nord

CARATTERISTICHE DEI RESTI ARCHEOLOGICI
Definizione: abitato
Cronologia: Neo-Eneolitico
Grado di ubicabilità: certo
Quota: subaffiorante
Dimensioni: ---
Stratigrafia: ---
Descrizione: Vasto affioramento di selci databili al Neolitico e probabilmente all'Eneolitico distribuite su entrambe le sponde dello Scolo Sgavio. Il paleosuolo antropizzato è affiorante in pochi e radi punti. Il sito è noto a partire dall'800.
Circostanze del ritrovamento: Ricerche di superficie di Gaetano Chierici**,** Gruppo Archeologico Sant'Ilario e Musei Civici di Reggio Emilia.
Bibliografia:
Scelsi G. 1870; Tirabassi J. 1987, p. 45; *Carta Archeologica del Comune di S. Ilario d'Enza* (n. 14).

TUTELA VIGENTE
Nessuna

TUTELA PROPOSTA PER IL PSC
B2

Data: 25/05/13
Autore: P. Mazzieri

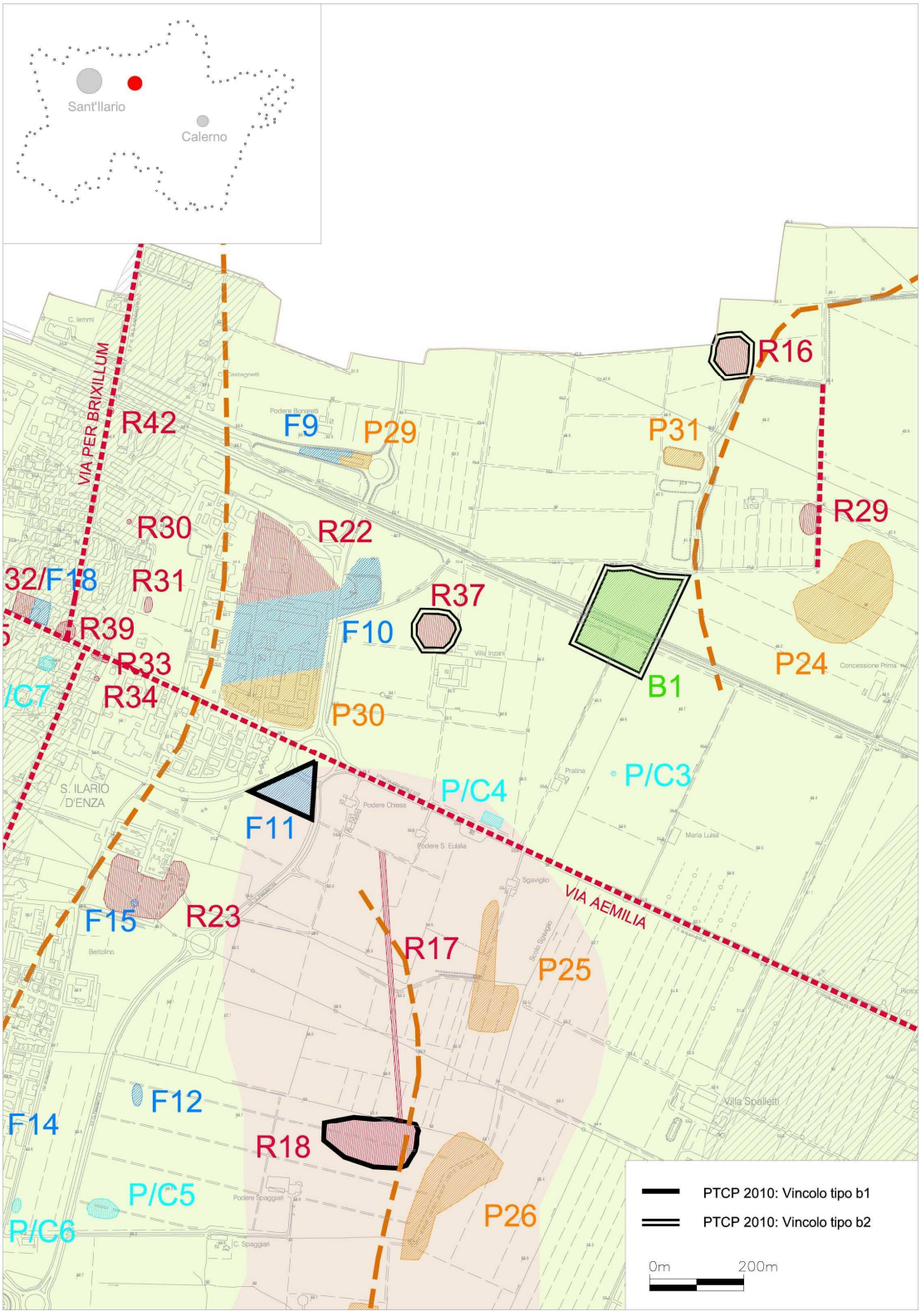
Sant'Ilario
Calerno
VIA PER BRIXILLUM
R42
F9
P29
P31
R16
R29
R30
R22
32/F18
R31
R37
F10
R39
R33
R34
P24
B1
P30
P/C4
P/C3
S. ILARIO D'ENZA
F11
VIA AEMILIA
F15
R23
R17
P25
F12
F14
R18
P/C5
P/C6
P26
PTCP 2010: Vincolo tipo b1
PTCP 2010: Vincolo tipo b2
0m
200m

Preistoria 26

LOCALIZZAZIONE
Regione: Emilia Romagna
Provincia: Reggio Emilia
Comune: Sant'Ilario d'Enza
Frazione/Località: Calerno-Moruzzi sud

CARATTERISTICHE DEI RESTI ARCHEOLOGICI
Definizione: abitato
Cronologia: Neo-Eneolitico
Grado di ubicabilità: certo
Quota: subaffiorante..
Dimensioni: ---
Stratigrafia: ---
Descrizione: Vasto affioramento di selci databili al Neolitico e probabilmente all'Eneolitico distribuite su entrambe le sponde dello Scolo Sgavio. I materiali sembrano infittirsi a O in prossimità delle evidenze romane (cfr. scheda R. 18). Il paleosuolo antropizzato è affiorante in pochi e radi punti. Il sito è noto a partire dall'800.
Circostanze del ritrovamento: Ricerche di superficie di Gaetano Chierici**,** Gruppo Archeologico Sant'Ilario e Musei Civici di Reggio Emilia.
Bibliografia:
Scelsi G. 1870; Tirabassi J. 1987, p. 45; *Carta Archeologica del Comune di S. Ilario d'Enza* (n. 13).

TUTELA VIGENTE
Nessuna

TUTELA PROPOSTA PER IL PSC
B2

Data: 25/05/13
Autore: P. Mazzieri

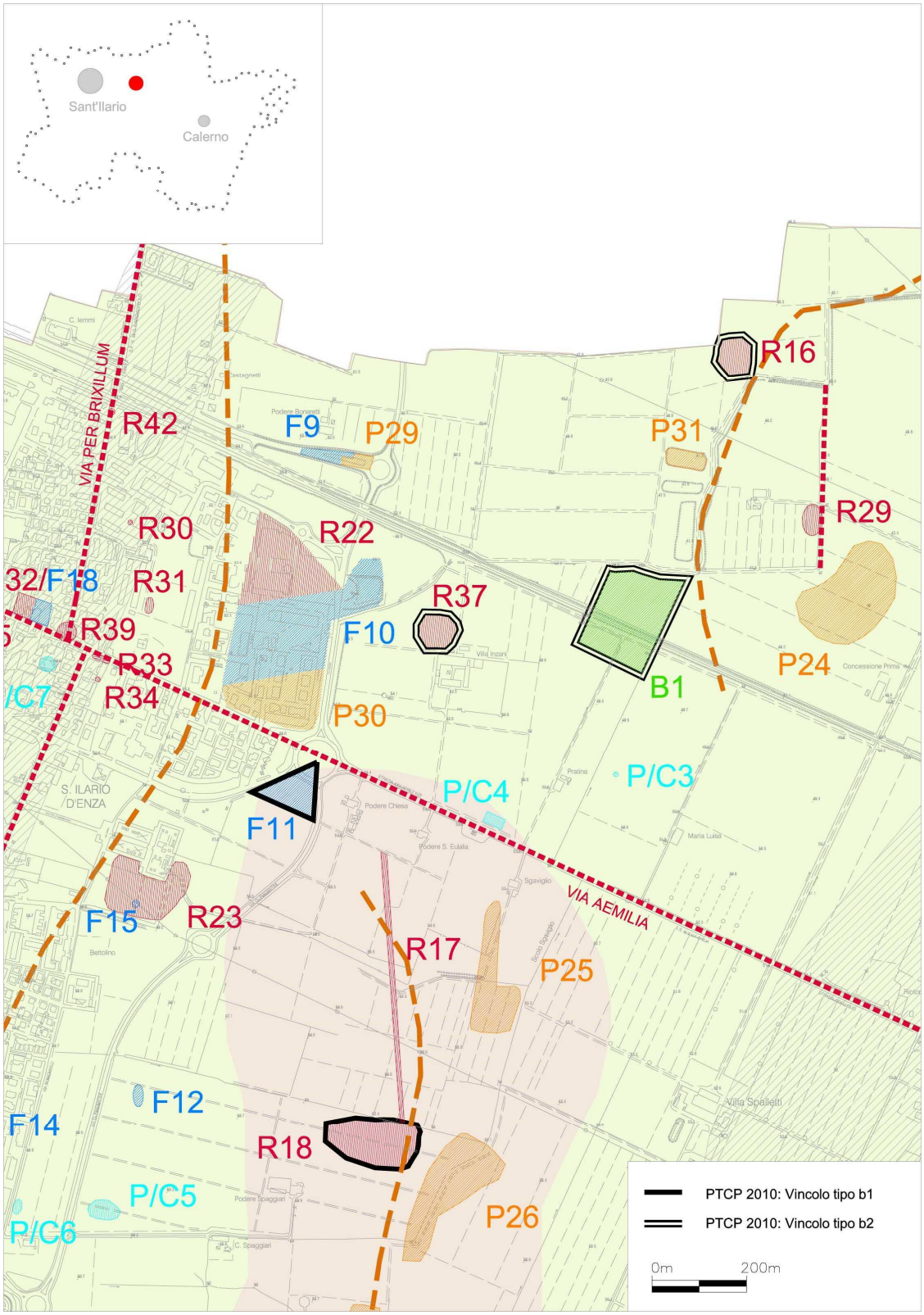
Sant'Ilario
Calerno
VIA PER BRIXILLUM
VIA AEMILIA
R16
R42
F9
P29
P31
R29
R30
R22
32/F18
R31
R37
F10
R39
R33
P24
B1
/C7
R34
P30
P/C3
P/C4
S. ILARIO D'ENZA
F11
F15
R23
R17
P25
F12
F14
R18
P/C5
P/C6
P26
PTCP 2010: Vincolo tipo b1
PTCP 2010: Vincolo tipo b2
0m
200m

Via Nove Martiri 11/A - 42124 Villa Sesso (RE)
tel. 0522.532094/531986 Fax. 0522.533315
www.archeosistemi.it
tecnico@archeosistemi.it; progettazione@archeosistemi.it

Preistoria 27

LOCALIZZAZIONE
Regione: Emilia Romagna
Provincia: Reggio Emilia
Comune: Sant'Ilario d'Enza
Frazione/Località: Rosalia

CARATTERISTICHE DEI RESTI ARCHEOLOGICI
Definizione: affioramento di materiali
Cronologia: Neo-Eneolitico
Grado di ubicabilità: certo
Quota: subaffiorante..
Dimensioni: ---
Stratigrafia: ---
Descrizione: affioramento di terreno antropico e di manufatti litici.
Circostanze del ritrovamento:Ricerche di superficie Gruppo Archeologico Sant'Ilario .
Bibliografia:
Tirabassi J. 1987, p. 29; *Carta Archeologica del Comune di S. Ilario d'Enza* (n. 16).

TUTELA VIGENTE
Nessuna

TUTELA PROPOSTA PER IL PSC
Nessuna

Data: 25/03/13
Autore: P. Mazzieri

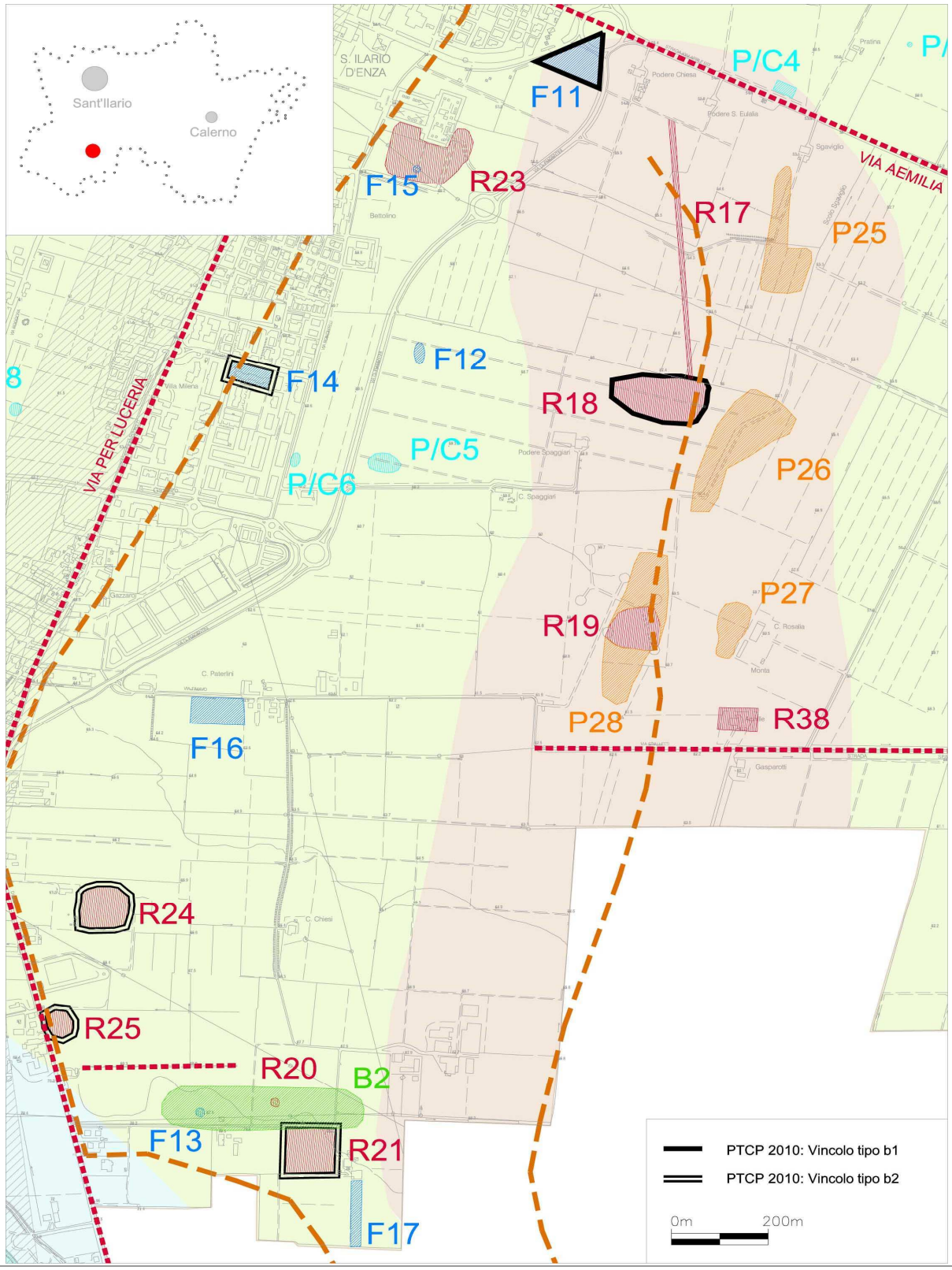
Sant'Ilario
Calerno
S. ILARIO D'ENZA
F11
P/C4
VIA AEMILIA
F15
R23
R17
P25
F12
F14
R18
VIA PER LUCERIA
P/C5
P/C6
P26
P27
R19
P28
R38
F16
R24
R25
R20
B2
F13
R21
F17
PTCP 2010: Vincolo tipo b1
PTCP 2010: Vincolo tipo b2
0m
200m

Preistoria 28

LOCALIZZAZIONE
Regione: Emilia Romagna
Provincia: Reggio Emilia
Comune: Sant'Ilario d'Enza
Frazione/Località: Rosalia Ovest

CARATTERISTICHE DEI RESTI ARCHEOLOGICI
Definizione: affioramento di materiali
Cronologia: Neo-Eneolitico
Grado di ubicabilità: certo
Quota: subaffiorante..
Dimensioni: ---
Stratigrafia: ---
Descrizione: Affioramento di materiali neo-eneolitici frammisti a materiali di epoca romana (cfr. scheda R. 19).
Circostanze del ritrovamento: Ricerche di superficie Gruppo Archeologico Sant'Ilario
Bibliografia:
Carta Archeologica del Comune di S. Ilario d'Enza (n. 15).

TUTELA VIGENTE
Nessuna

TUTELA PROPOSTA PER IL PSC
Nessuna

Data: 25/05/13
Autore: P. Mazzieri

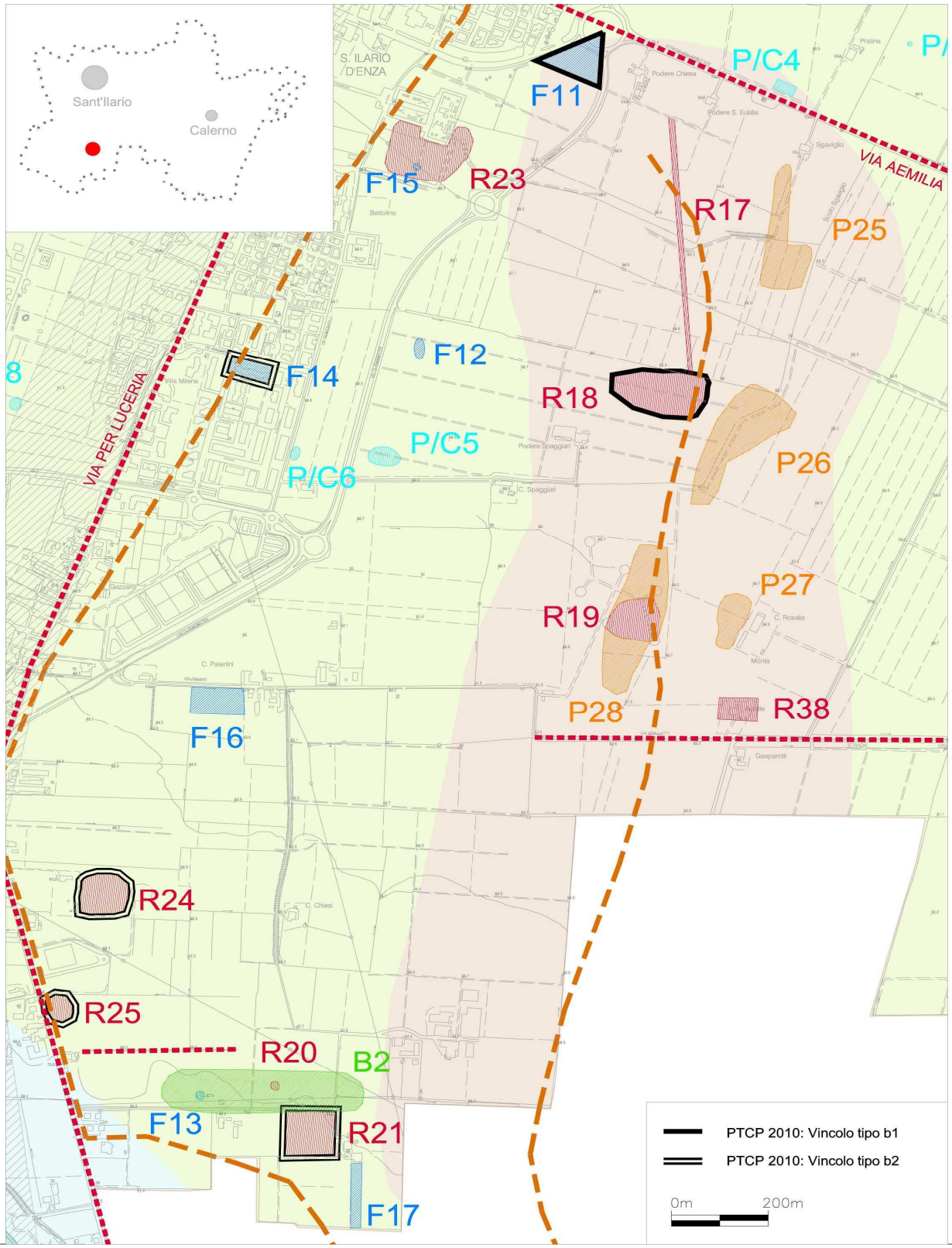
Sant'Ilario
Calerno
S. ILARIO D'ENZA
F11
P/C4
F15
R23
R17
P25
VIA AEMILIA
F12
F14
R18
VIA PER LUCERIA
P/C5
P/C6
P26
P27
R19
P28
R38
F16
R24
R25
R20
B2
F13
R21
F17
PTCP 2010: Vincolo tipo b1
PTCP 2010: Vincolo tipo b2
0m
200m

Preistoria 29

LOCALIZZAZIONE
Regione: Emilia Romagna
Provincia: Reggio Emilia
Comune: Sant'Ilario d'Enza
Frazione/Località: Taneto

CARATTERISTICHE DEI RESTI ARCHEOLOGICI
Definizione: sito pluristratificato
Cronologia: Neolitico medio - Neolitico tardo - Eneolitico
Grado di ubicabilità: certo
Quota:-2/1,60 m p.c.
Dimensioni: ca 2000 mq
Stratigrafia:
0-30 cm Arativo;
30-60 cm suolo età del Ferro (cfr. scheda F. 9);
60-160/200 cm deposito alluvionale;
160/200- 190/230 cm suolo eneolitico;
230-250 cm deposito alluvionale;
250-310 cm suolo tardoneolitico/primo eneolitico (suddiviso in due orizzonti);
310-360 cm deposito alluvionale;
360-390 cm suolo neolitico.



Descrizione: Il livello superiore (US 2) ha restituito numerosi elementi strutturali (palizzata, un edificio, resti di focolari, fosse sigariformi e varie fosse). Il materiale archeologico (ceramiche a squame e manufatti in pietra scheggiata) è inquadrabile nella *facies* di Spilamberto. Lo strato è datato tra il 3360-3090 a.C. Il suolo intermedio (US 73), debolmente antropizzato e con esigue tracce di frequentazione ha restituito una minor quantità di materiale archeologico databile tra la fine del Neolitico e l'inizio dell'Eneolitico. Tra le ceramiche compaiono frammenti con superfici scopettate, impressioni a scorrimento e con bugne a depressione centrale, un vaso a fori passanti sotto l'orlo. Per lo strato è disponibile una datazione al C14 che lo colloca tra 3800-3630 a.C. Lo strato inferiore (US 62) in cui si sono riconosciute evidenze strutturali costituite da buche di palo e da un'ampia fossa polilobata, è relativo a una frequentazione di Neolitico medio (Cultura dei vasi a bocca quadrata, I fase).
Circostanze del ritrovamento: scavi preventivi per la realizzazione della nuova variante della tangenziale nord di S. Ilario, scavi 2007-2008.
Bibliografia: Mazzieri P., Giorgio L. 2011**;** Relazione tecnica ARES datata al 15/10/09 (Archivio SBAER Parma); Relazione tecnica AR/S Archeosistemi (n° comm. 54.06)

TUTELA VIGENTE
Nessuna

TUTELA PROPOSTA PER IL PSC
B2

Data: 25/05/13
Autore: P. Mazzieri

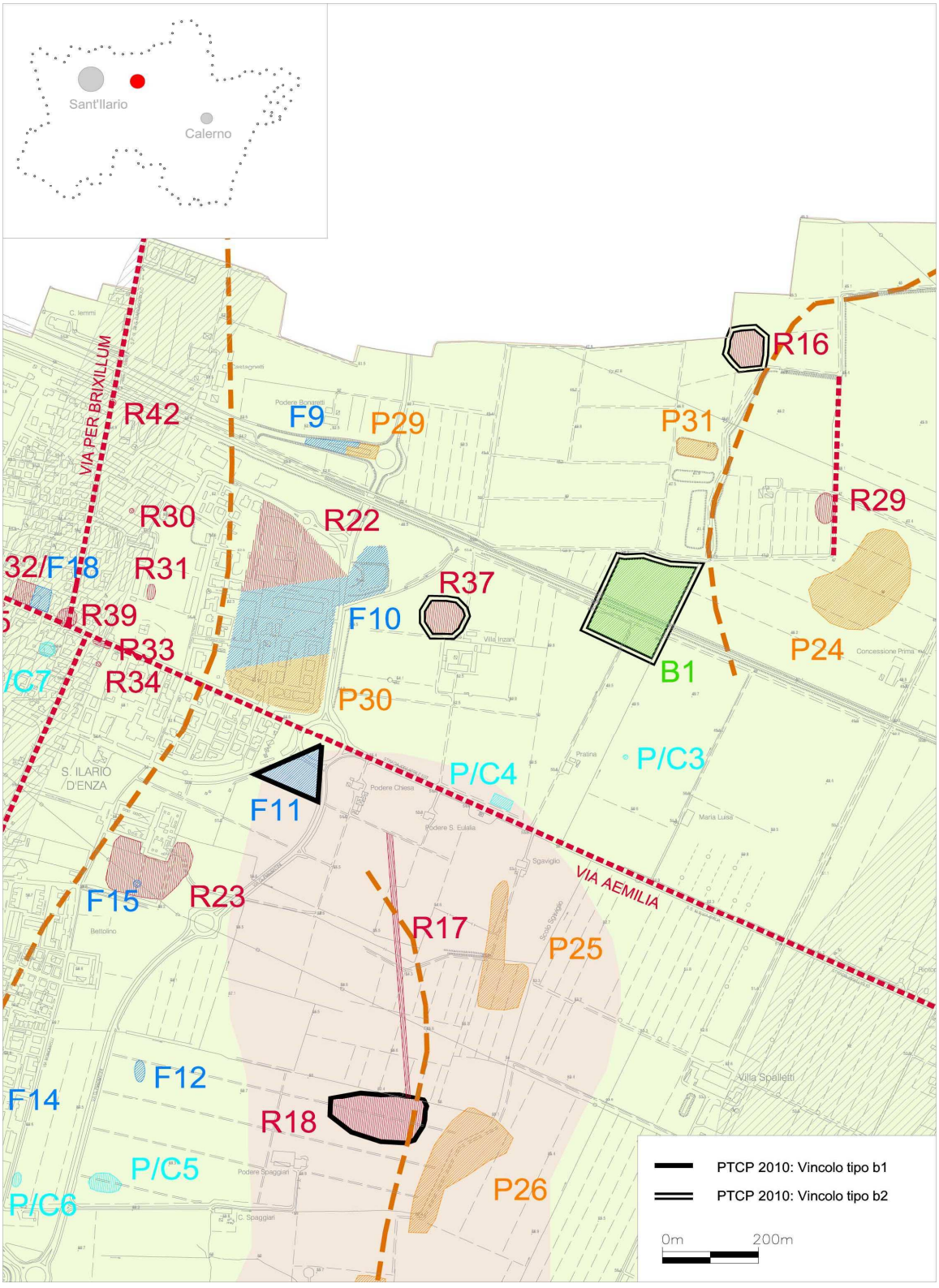
Sant'Ilario
Calerno
VIA PER BRIXILLUM
R42
F9
P29
P31
R16
R29
R30
R22
R31
32/F18
R37
R39
F10
R33
P24
B1
/C7
R34
P30
P/C3
P/C4
F11
VIA AEMILIA
F15
R23
R17
P25
F12
F14
R18
P/C5
P/C6
P26
PTCP 2010: Vincolo tipo b1
PTCP 2010: Vincolo tipo b2
0m
200m

Preistoria 30

LOCALIZZAZIONE
Regione: Emilia Romagna
Provincia: Reggio Emilia
Comune: Sant'Ilario d'Enza
Frazione/Località: Fornaci

CARATTERISTICHE DEI RESTI ARCHEOLOGICI



Definizione: sepolture e suoli
Cronologia: **Neolitico-Eneolitico**
Grado di ubicabilità: certo
Quota: - 3 m.
Dimensioni: ca 80.000 mq
Stratigrafia:
da 0 a -30 cm: arativo;
da -30 a – 50 cm: suolo romano (cfr. scheda R.22);
da -50 a -125 cm: strati dell'età del Ferro (cfr. scheda F.10);
da – 125 a – 310 cm: serie di depositi sterili;
da -310 a – 340 cm: suolo eneolitico;
da -340 a -550 cm:strato di argilla alla cui base si rinvennero manufatti;
da -550 cm a – 625 cm: serie di depositi argillosi;
- 625 cm: sepoltura neolitica.
Descrizione: Gli scavi condotti fra il 1878 e il 1879 nella cava da argilla della fornace per laterizi misero in luce un'importante stratigrafia archeologica che documentava testimonianze comprese tra l'età romana e il Neolitico. Alla profondità di 3,5 m si rinvenne una sepoltura in posizione supina e orientata N-S col capo a S. Al collo si rinvenne una collana composta da 34 vaghi in marmo bianco. La sepoltura venne immediatamente attribuita da Chierici all'Eneolitico (periodo di transizione tra l'età della pietra e le terramare). Alla profondità di 6,25 m si individuò un secondo scheletro, in posizione rattratta sul fianco S, orientato E-W con la testa a E e privo di corredo. Dal tipo di decubito e dalle modalità di deposizione, la sepoltura potrebbe essere attribuibile alla cultura dei vasi a bocca quadrata (Neolitico medio).
A partire dal 1943 gli scavi nella cava proseguirono nel lotto Corradi-Medioli dove alla profondità di 4-5 m si rinvennero due strati, uno corrispondente al livello eneolitico individuato da Chierici e uno sottostante che dalla tipologia dei materiali si può inquadrare al Tardoneolitico. Nel 1952 venne aperta una nuova cava a 300 m di distanza. Dai due scavi sono emerse diverse strutture (fosse, focolari e acciottolati).
Nel 1967 dal fronte delle cave indagate nel 1952 si notò un pozzetto contenente manufatti ascrivibili alle fasi finali dell'Eneolitico (cultura Campaniforme)
Circostanze del ritrovamento: scavi e recuperi di Gaetano Chierici, Comitato di Studi Preistorici dell'Emilia Occidentale e Musei Civici di Reggio Emilia.
Bibliografia:
Chierici G. 1878 e 1881a; Bernardi W., Monaco G. 1950-51 e 1956; Barfield L.H. 1975; Tirabassi J. 1987; *Carta Archeologica del Comune di S. Ilario d'Enza* (n. 2).

TUTELA VIGENTE
Nessuna

TUTELA PROPOSTA PER IL PSC
Nessuna

Data: 25/05/13
Autore: P. Mazzieri

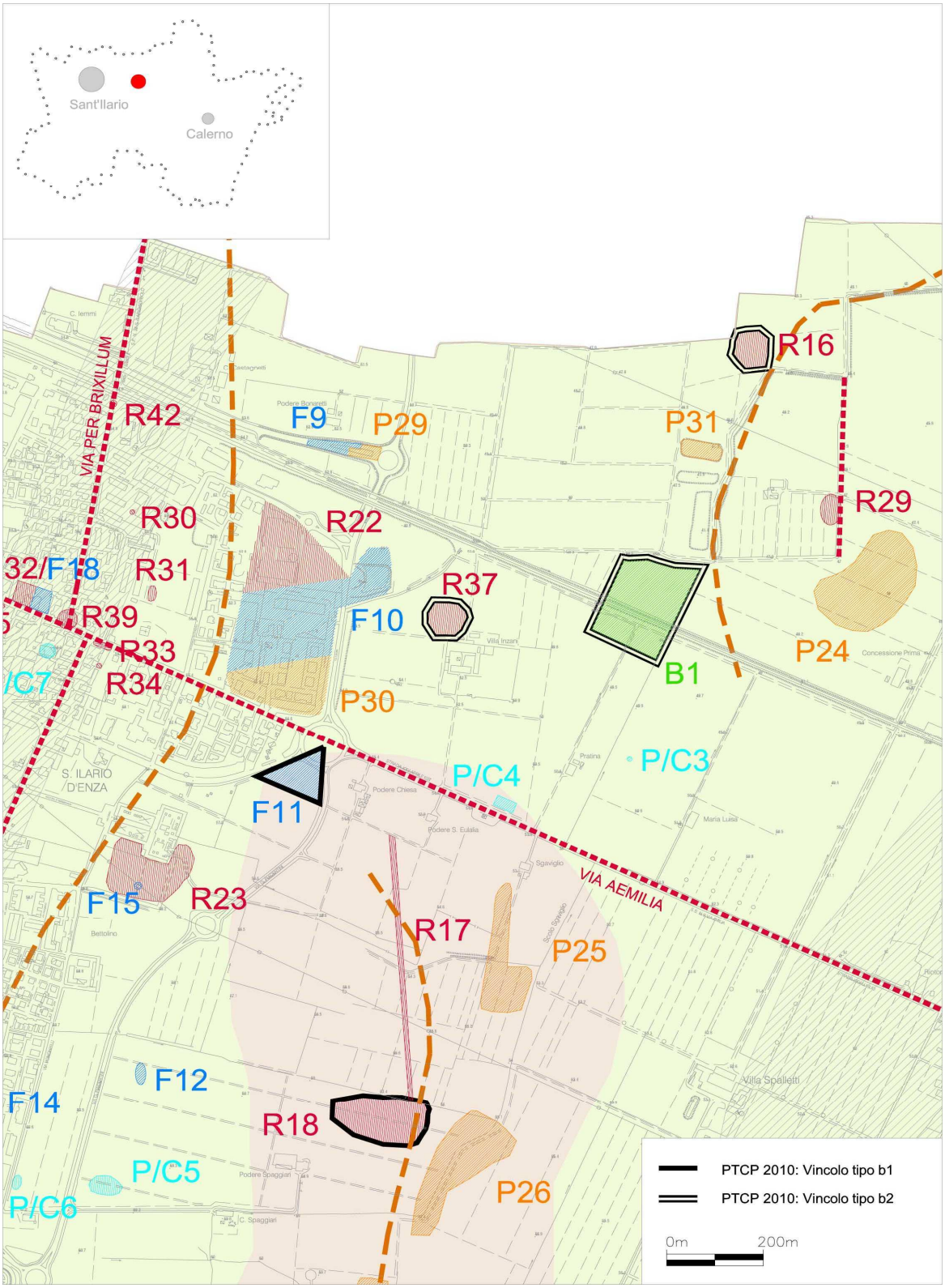
Sant'Ilario
Calerno
VIA PER BRIXILLUM
VIA AEMILIA
R42
F9
P29
P31
R16
R29
R30
R22
R31
R37
F10
R39
R33
R34
P30
B1
P24
P/C4
P/C3
F11
S. ILARIO D'ENZA
F15
R23
R17
P25
F12
F14
R18
P/C5
P/C6
P26
PTCP 2010: Vincolo tipo b1
PTCP 2010: Vincolo tipo b2
0m
200m

Preistoria 31

LOCALIZZAZIONE
Regione: Emilia Romagna
Provincia: Reggio Emilia
Comune: Sant'Ilario d'Enza
Frazione/Località: Cave Nuove

CARATTERISTICHE DEI RESTI ARCHEOLOGICI
Definizione: suolo e recupero materiali
Cronologia: Eneolitico?
Grado di ubicabilità: certo
Quota: -3/4 m p.c.
Dimensioni: ---
Stratigrafia: ---
Descrizione: Nel 1966-67 vennero recuperati alcuni materiali lungo le pareti della cava più settentrionale, nel 1974 si notò la presenza di un paleosuolo da cui si recuperano frammenti ceramici e macine in arenaria. Lo strato antropico fu visibile solo sulla parete S e parzialmente su quella O della cava più settentrionale
Circostanze del ritrovamento: Segnalazione e recuperi Civici Musei di Reggio Emilia.
Bibliografia:
Tirabassi J. 1979, p. 15; *arta Archeologica del Comune di S. Ilario d'Enza* (n. 6).

TUTELA VIGENTE
Nessuna

TUTELA PROPOSTA PER IL PSC
Nessuna

Data: 25/05/13
Autore: P. Mazzieri

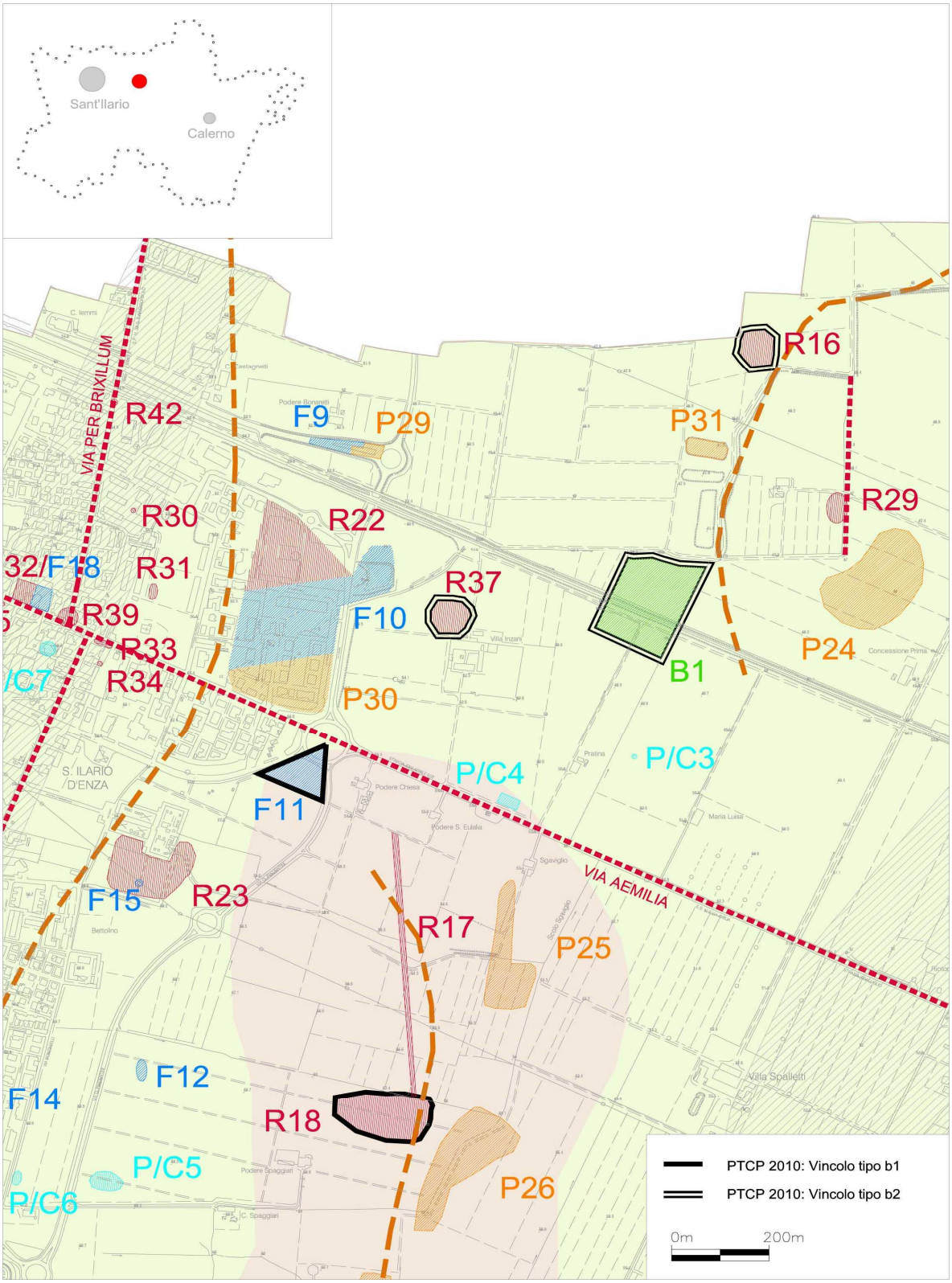
Sant'Ilario
Calerno
VIA PER BRIXILLUM
VIA AEMILIA
R42
F9
P29
R16
P31
R29
R30
R22
32/F18
R31
R37
F10
R39
R33
R34
P24
B1
P30
/C7
P/C3
P/C4
S. ILARIO D'ENZA
F11
F15
R23
R17
P25
F12
F14
R18
P/C5
P/C6
P26
PTCP 2010: Vincolo tipo b1
PTCP 2010: Vincolo tipo b2
0m
200m

Preistoria 32

LOCALIZZAZIONE
Regione: Emilia Romagna
Provincia: Reggio Emilia
Comune: Sant'Ilario d'Enza
Frazione/Località: Gazzaro



CARATTERISTICHE DEI RESTI ARCHEOLOGICI
Definizione: insediamento
Cronologia: Mesolitico-Neolitico Medio-Eneolitico
Grado di ubicabilità: certo
Quota: -3/4 m p.c.
Dimensioni: non determinabili
Stratigrafia:
-3/4 m: depositi alluvionali (?);
-4 m: suolo neolitico;
-4- 5, 5 m: alluvione sterile;
-5,5 m: suolo mesolitico.
Descrizione: Lembi di suolo emersi a causa dell'erosione del torrente Enza. Il Mesolitico è documentato, oltreché alla presenza del suolo da elementi strutturali quali focolari di piccole dimensioni. La scarsa industria litica recuperata sembra essere pertinente al Castelnoviano. La fase neolitica è testimoniata dalla presenza di pochi elementi strutturali (macchie di terreno rubefatto frammisto a carbone e cenere) e da due sepolture. I pochi reperti recuperati permettono un inquadramento cronologico/culturale ai primi due secoli del V millennio a.C. (cultura dei vasi a bocca quadrata, fase iniziale). Nell'area infine è stato individuato anche un canale largo circa 3 m e profondo circa 1 m databile all'Eneolitico.
Circostanze del ritrovamento: segnalazione Gruppo Archeologico Sant'Ilario, ricognizioni e indagini Musei Civici di Reggio Emilia.
Bibliografia:
Cremaschi M. 1975; Tirabassi J. 1987; *Carta Archeologica del Comune di S. Ilario d'Enza* (n. 1 e 44)

TUTELA VIGENTE
Nessuna

TUTELA PROPOSTA PER IL PSC
B2

Data: 25/05/13
Autore: P. Mazzieri

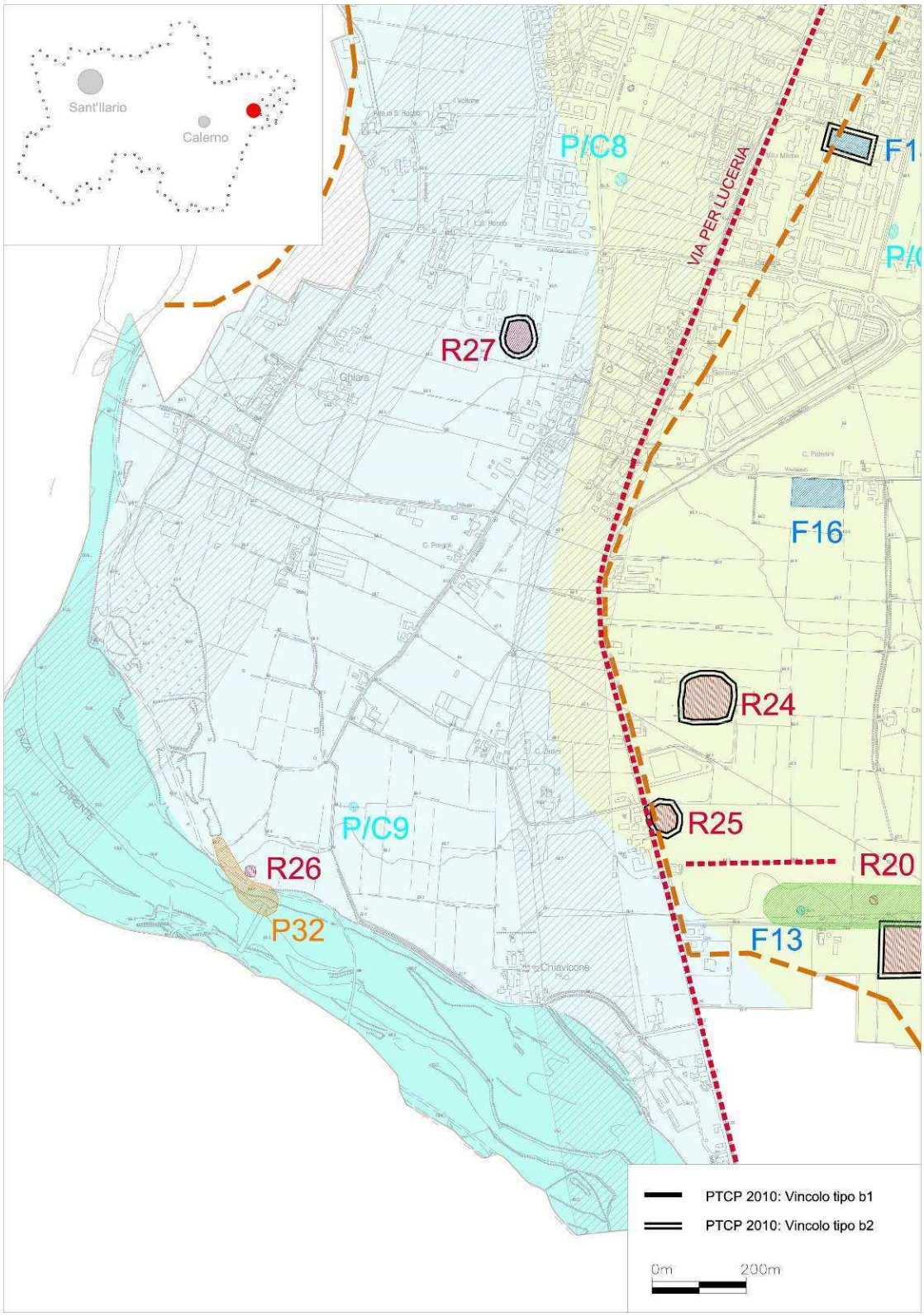
Sant'Ilario
Calerno
P/C8
F1
VIA PER L'UCCERIA
R27
F16
R24
R25
R20
P/C9
R26
P32
F13
PTCP 2010: Vincolo tipo b1
PTCP 2010: Vincolo tipo b2
0m
200m

Bronzo 1

LOCALIZZAZIONE
Regione: Emilia Romagna
Provincia: Reggio Emilia
Comune: Sant'Ilario d'Enza
Frazione/Località: Pratina

CARATTERISTICHE DEI RESTI ARCHEOLOGICI
Definizione: abitato
Cronologia: Età del Bronzo.
Grado di ubicabilità: certo da definire
Quota: subaffiorante..
Dimensioni: indeterminabili
Stratigrafia: ---
Descrizione: Affioramento di materiali inquadrabili nella media età del Bronzo. Nella porzione a S della ferrovia è visibile la traccia di un fossato che scorre in senso E-W e che confluisce nello scolo Fontana. Il sito è in gran parte sepolto nella parte orientale.
Circostanze del ritrovamento: ricerche di superficie Società Reggiana di Archeologia e Civici Musei di Reggio Emilia.
Bibliografia:
Tirabassi J. 1979 e 1996; *Carta Archeologica del Comune di S. Ilario d'Enza* (n. 35), Scheda PTCP 110.

TUTELA VIGENTE
Tutela PTCP b2

TUTELA PROPOSTA PER IL PSC
Vincolo di tipo b2

Data: 25/05/13
Autore: P. Mazzieri

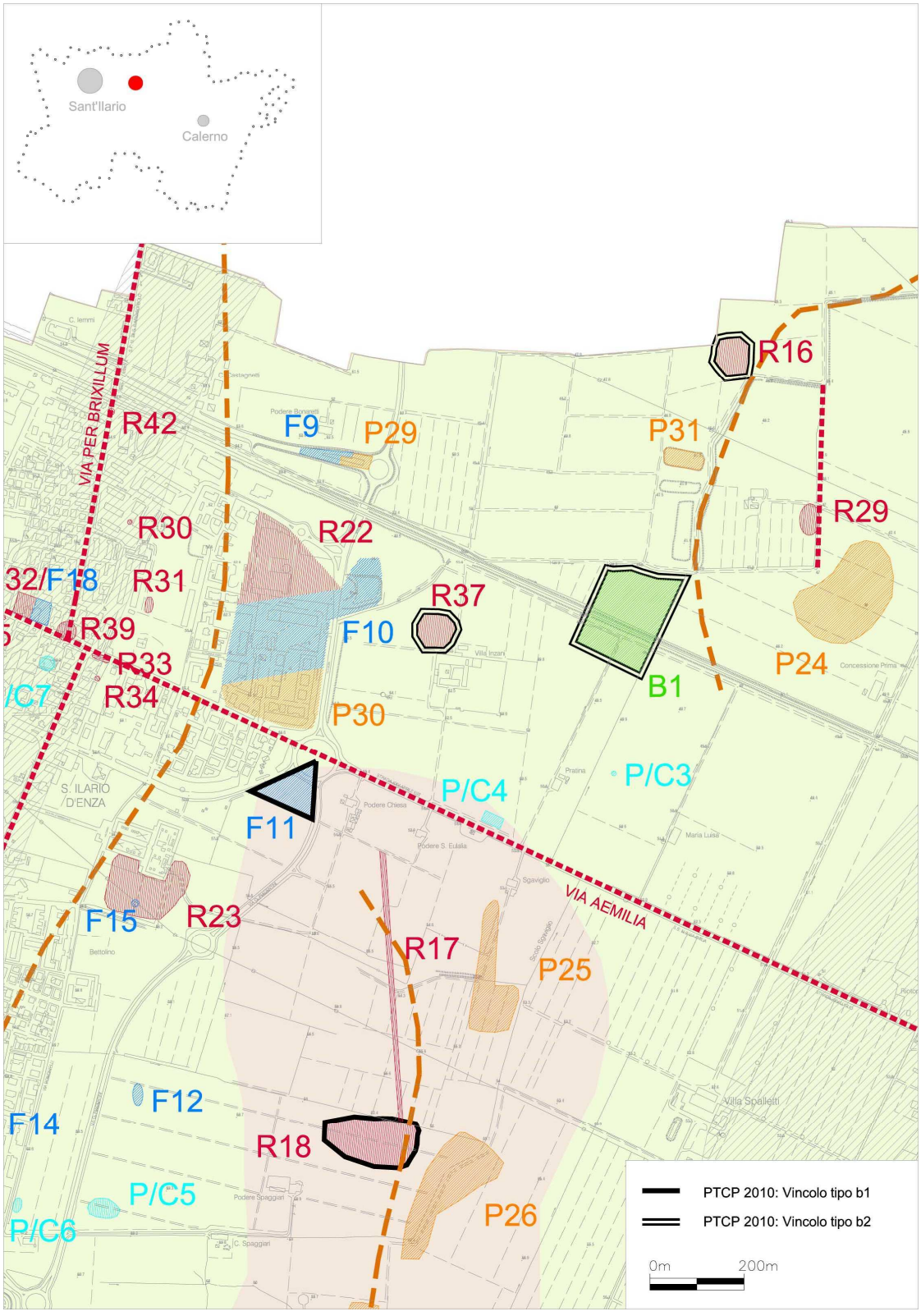
Sant'Ilario
Calerno
VIA PER BRIXILLUM
VIA AEMILIA
R42
F9
P29
R16
P31
R29
R30
R22
32/F18
R31
R37
F10
R39
R33
R34
P24
B1
P30
/C7
P/C4
P/C3
S. ILARIO D'ENZA
F11
F15
R23
R17
P25
F12
F14
R18
P/C5
P/C6
P26
PTCP 2010: Vincolo tipo b1
PTCP 2010: Vincolo tipo b2
0m
200m

Bronzo 2



LOCALIZZAZIONE

Regione: Emilia Romagna

Provincia: Reggio Emilia
Comune: Sant'Ilario d'Enza
Frazione/Località: Fiastri-Romei

CARATTERISTICHE DEI RESTI ARCHEOLOGICI

Definizione: abitato
Cronologia**: Età del Bronzo**
Grado di ubicabilità: approssimativo
Quota: - 2 m p.c.
Stratigrafia:
da 0 a – 50 cm arativo;
da -50 a -100 cm: Strato età del Ferro/Romano;
da -100 a -200 cm: alluvione sterile
da -200 a -400 cm: Strati dell'età del Bronzo**.**
Dimensioni: non precisate
Descrizione: La prima notizia relativa all'insediamento risale al 1862, quando Chierici venne a conoscenza di diversi ritrovamenti effettuati all'interno di una Marniera. Il sito viene citato con diversi toponimi (Fiastri/Carpi, S.Flavio/Falconara, Falconara, Fiastri/Reggiani, Falconara/Fiastri, Ferrari/Falconara, Falconara/Gullotta) che ben indicano la difficoltà nell'individuare la precisa collocazione del sito né tantomeno la reale estensione e l'eventuale stato di conservazione. Gli strati terramaricoli, come si evince dalle sezione disegnate da Chierici, hanno una potenza di circa 2 m nei punti meglio conservati. Chierici individua inoltre la presenza di un argine e di tre cumuli di "cocci, ossa ed altri materiali". Chierici segnala infine anche la possibilità di una fase insediativa precedente all'età del Bronzo documentata dalla presenza di manufatti in pietra scheggiata tra cui compare un pugnale databile all'Eneolitico (Campaniforme?).
Circostanze del ritrovamento: scavi e recuperi Gaetano Chierici (1862-1879).
Bibliografia:
Chierici G., Mantovani P. 1873; Chierici G. 1875b; Chierici G. 1881b; Tirabassi J. 1979 e 1996; *Carta Archeologica del Comune di S. Ilario d'Enza* (n. 1).

TUTELA VIGENTE

Nessuna

TUTELA PROPOSTA PER IL PSC

Nessuna

Data: 25/05/13
Autore: P. Mazzieri

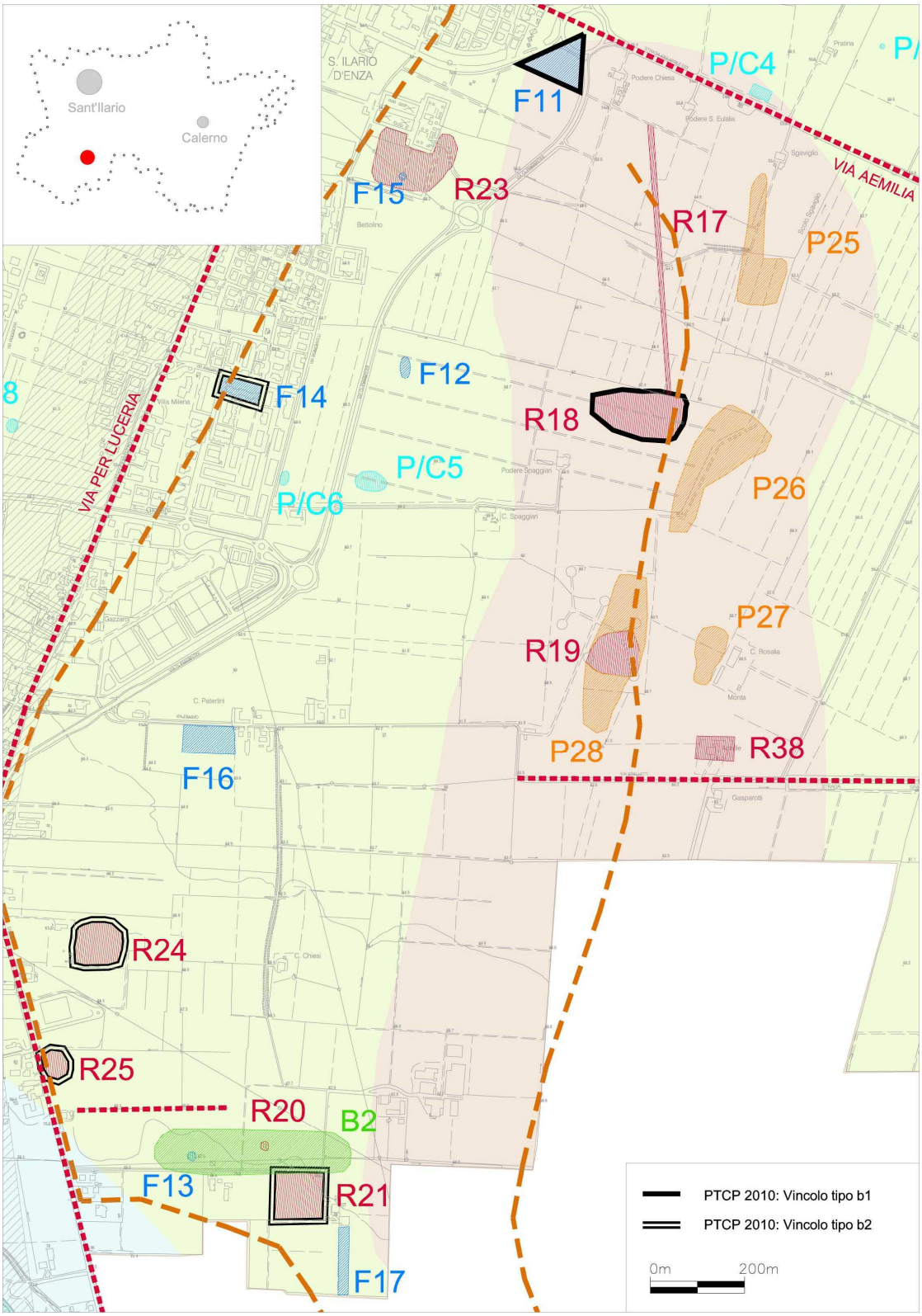
Sant'Ilario
Calerno
S. ILARIO D'ENZA
F11
P/C4
F15
R23
R17
P25
VIA AEMILIA
F12
F14
R18
VIA PER LUCERIA
P/C5
P/C6
P26
P27
R19
P28
R38
F16
R24
R25
R20
B2
F13
R21
F17
PTCP 2010: Vincolo tipo b1
PTCP 2010: Vincolo tipo b2
0m
200m

Ferro 1

LOCALIZZAZIONE
Regione: Emilia Romagna
Provincia: Reggio Emilia
Comune: Sant'Ilario d'Enza
Frazione/Località: Ceresola Nova

CARATTERISTICHE DEI RESTI ARCHEOLOGICI
Definizione: affioramento di materiali
Cronologia: età del Ferro
Grado di ubicabilità: certo
Quota: subaffiorante
Dimensioni: non determinabili
Stratigrafia: ---
Descrizione: chiazza di terreno antropico
Circostanze del ritrovamento:ricognizioni di superficie gruppo Archeologico S. Ilario e Musei Civici di Reggio Emilia.
Bibliografia:
Carta Archeologica del Comune di S. Ilario d'Enza (n. 13).

TUTELA VIGENTE
Nessuna

TUTELA PROPOSTA PER IL PSC
Nessuna

Data: 25/05/13
Autore: P. Mazzieri

AR/S ARCHEOSISTEMI
Società Cooperativa

Via Nove Martiri 11/A - 42124 Villa Sesso (RE)
tel. 0522.532094/531986 Fax. 0522.533315
www.archeosistemi.it
tecnico@archeosistemi.it; progettazione@archeosistemi.it

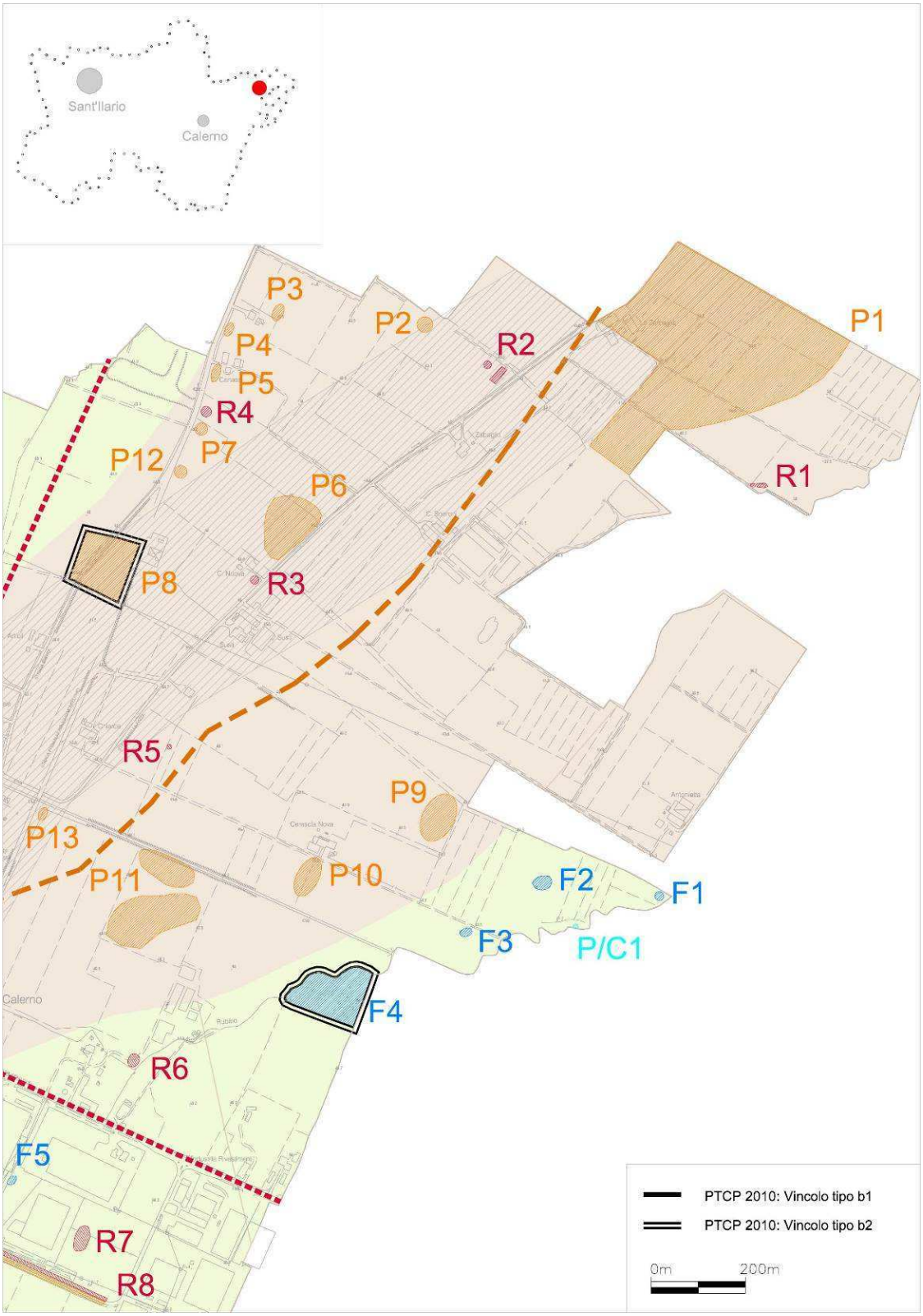

Ferro 2

LOCALIZZAZIONE
Regione: Emilia Romagna
Provincia: Reggio Emilia
Comune: Sant'Ilario d'Enza
Frazione/Località: Ceresola Nova

CARATTERISTICHE DEI RESTI ARCHEOLOGICI
Definizione: affioramento di materiali
Cronologia: età del Ferro
Grado di ubicabilità: certo
Quota: subaffiorante
Dimensioni: non determinabili
Stratigrafia: ---
Descrizione: chiazza di terreno antropico
Circostanze del ritrovamento:ricognizioni di superficie gruppo Archeologico S. Ilario e Musei Civici di Reggio Emilia.
Bibliografia:
Carta Archeologica del Comune di S. Ilario d'Enza (n. 12).

TUTELA VIGENTE
Nessuna

TUTELA PROPOSTA PER IL PSC
Nessuna

Data: 25/05/13
Autore: P. Mazzieri

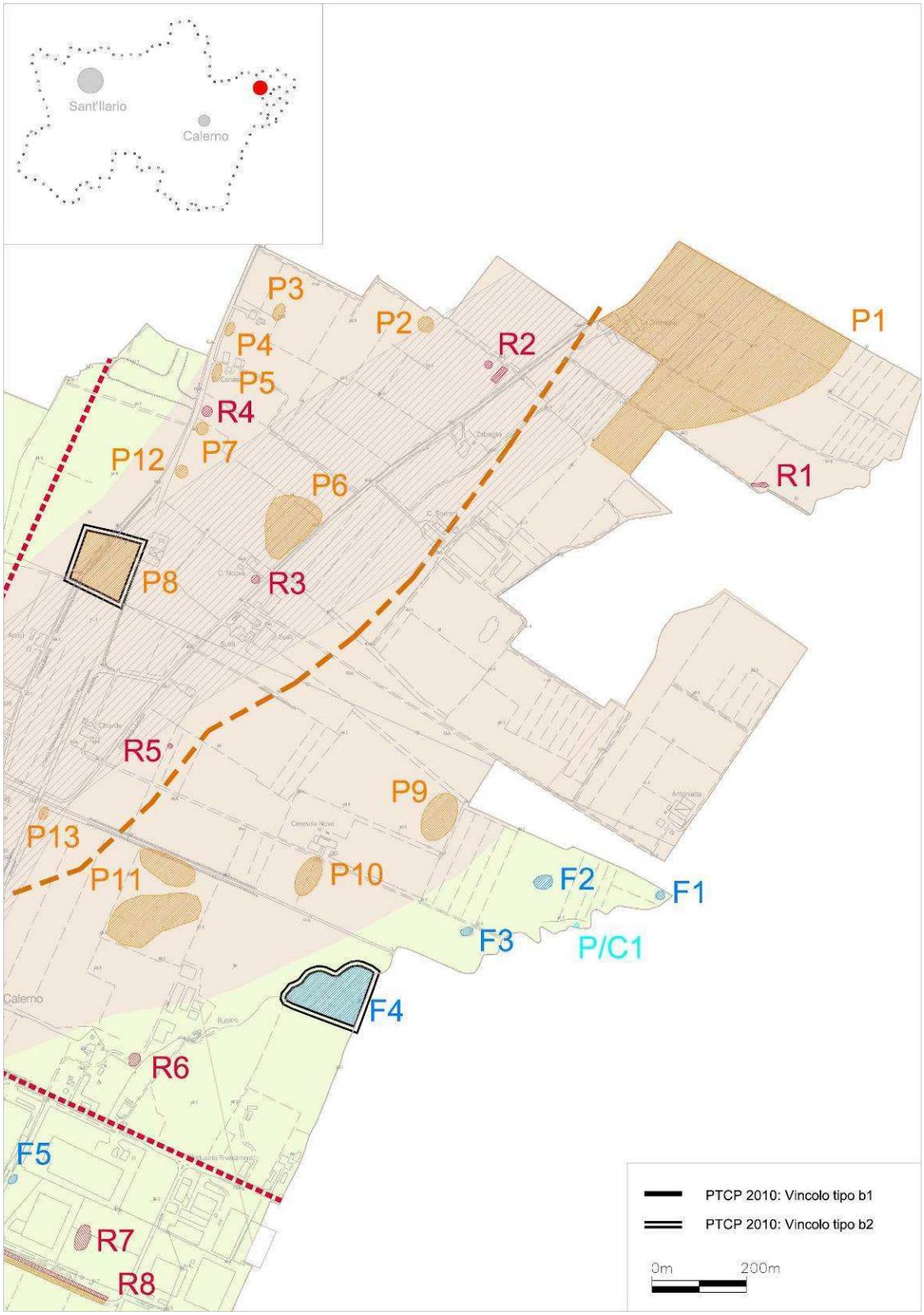
Sant'Ilario
Calerno
P1
P2
P3
P4
P5
P6
P7
P8
P9
P10
P11
P12
P13
R1
R2
R3
R4
R5
R6
R7
R8
F1
F2
F3
F4
F5
P/C1
PTCP 2010: Vincolo tipo b1
PTCP 2010: Vincolo tipo b2
0m
200m

Via Nove Martiri 11/A - 42124 Villa Sesso (RE)
tel. 0522.532094/531986 Fax. 0522.533315
www.archeosistemi.it
tecnico@archeosistemi.it; progettazione@archeosistemi.it

Ferro 3

LOCALIZZAZIONE
Regione: Emilia Romagna
Provincia: Reggio Emilia
Comune: Sant'Ilario d'Enza
Frazione/Località: Ceresola Nova

CARATTERISTICHE DEI RESTI ARCHEOLOGICI
Definizione: affioramento di materiali
Cronologia: età del Ferro
Grado di ubicabilità: certo
Quota: subaffiorante
Dimensioni: non determinabili
Stratigrafia: ---
Descrizione: chiazza di terreno antropico
Circostanze del ritrovamento:ricognizioni di superficie gruppo Archeologico S. Ilario e Musei Civici di Reggio Emilia.
Bibliografia:
Carta Archeologica del Comune di S. Ilario d'Enza (n. 11).

TUTELA VIGENTE
Nessuna

TUTELA PROPOSTA PER IL PSC
Nessuna

Data: 25/05/13
Autore: P. Mazzieri

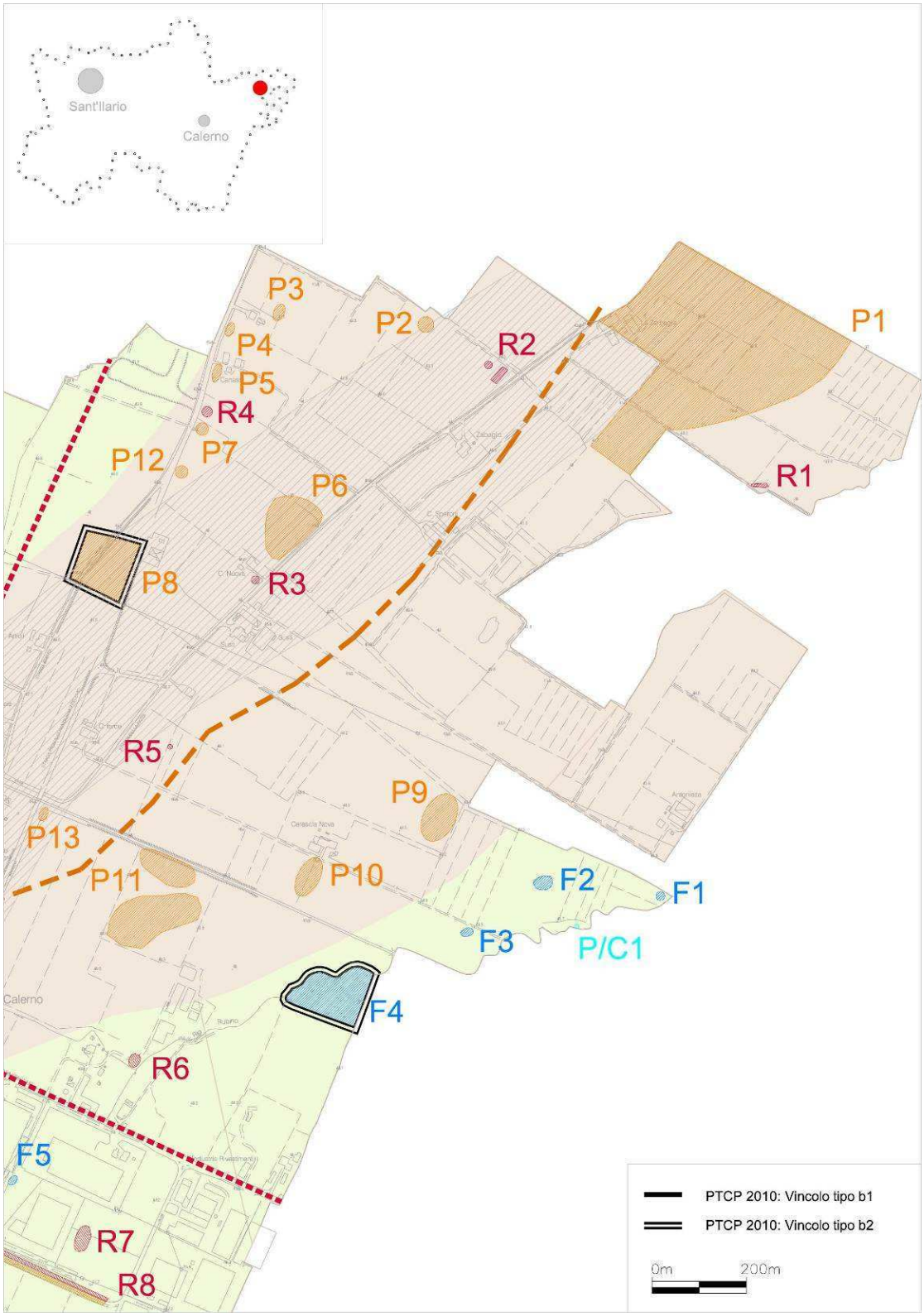
Sant'Ilario
Calerno
P1
P2
P3
P4
P5
P6
P7
P8
P9
P10
P11
P12
P13
R1
R2
R3
R4
R5
R6
R7
R8
F1
F2
F3
F4
F5
P/C1
PTCP 2010: Vincolo tipo b1
PTCP 2010: Vincolo tipo b2
0m
200m

Ferro 4

LOCALIZZAZIONE
Regione: Emilia Romagna
Provincia: Reggio Emilia
Comune: Sant'Ilario d'Enza
Frazione/Località: Calerno- Rio Rubino

CARATTERISTICHE DEI RESTI ARCHEOLOGICI
Definizione: insediamento
Cronologia: Età del Ferro.
Grado di ubicabilità: certo
Quota: subaffiorante.
Dimensioni: 3600 mq ca
Stratigrafia:---
Descrizione: Dopo il rinvenimento del sito individuato al termine delle arature da parte del Gruppo Archeologico Sant'Ilario, i Musei Civici di Reggio Emilia effettuarono uno scavo in cui vennero in luce due strutture infossate. La prima, a pianta bilobata, era lunga 4 m e larga poco più di 1 metro, mentre la seconda era di forma ovale e misurava 2X2,5 metri. Entrambe le strutture risultavano fortemente compromesse dai lavori agricoli e si conservavano per una profondità di circa 50 cm dall'attuale piano di campagna. I materiali recuperati (ceramiche d'impasto, bucchero e depurate) si inquadrano nel VI sec. a.C.. Il sito è noto in Letteratura anche come La Commenda.
Circostanze del ritrovamento: Ricerche di superficie Gruppo Archeologico Sant'Ilario
Bibliografia:
Ambrosetti G., Macellari R., Malnati L. 1989; *Carta Archeologica del Comune di S. Ilario d'Enza* (n. 10), Scheda PTCP 107.

TUTELA VIGENTE
Tutela PTCP b2

TUTELA PROPOSTA PER IL PSC
Vincolo di tipo b2

Data: 25/03/13
Autore: P. Mazzieri

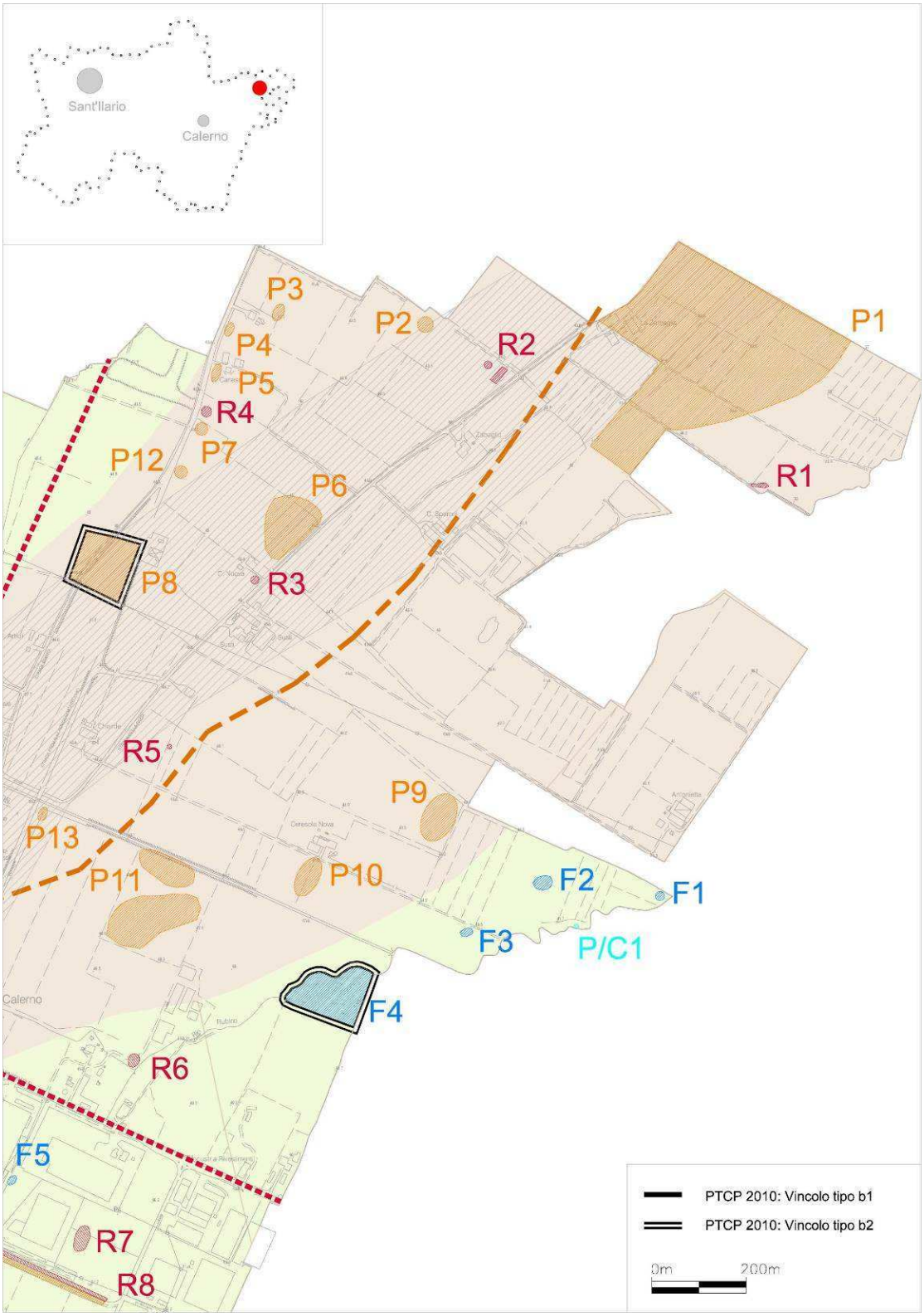
Sant'Ilario
Calerno
P1
P2
P3
P4
P5
P6
P7
P8
P9
P10
P11
P12
P13
R1
R2
R3
R4
R5
R6
R7
R8
F1
F2
F3
F4
F5
P/C1
PTCP 2010: Vincolo tipo b1
PTCP 2010: Vincolo tipo b2
0m
200m

Via Nove Martiri 11/A - 42124 Villa Sesso (RE)
tel. 0522.532094/531986 Fax. 0522.533315
www.archeosistemi.it
tecnico@archeosistemi.it; progettazione@archeosistemi.it

Ferro 5

LOCALIZZAZIONE
Regione: Emilia Romagna
Provincia: Reggio Emilia
Comune: Sant'Ilario d'Enza
Frazione/Località: Calerno-Faba

CARATTERISTICHE DEI RESTI ARCHEOLOGICI
Definizione: affioramento di materiali
Cronologia: età del Ferro
Grado di ubicabilità: certo
Quota:---
Dimensioni: non determinabili
Stratigrafia: ---
Descrizione: recupero di frammenti ceramici
Circostanze del ritrovamento:ricognizioni di superficie gruppo Archeologico S. Ilario.
Bibliografia:
Carta Archeologica del Comune di S. Ilario d'Enza (n. 19);

TUTELA VIGENTE
Nessuna

TUTELA PROPOSTA PER IL PSC
Nessuna

Data: 25/05/13
Autore: P. Mazzieri

AR/S ARCHEOSISTEMI
Società Cooperativa

Via Nove Martiri 11/A - 42124 Villa Sesso (RE)
tel. 0522.532094/531986 Fax. 0522.533315
www.archeosistemi.it
tecnico@archeosistemi.it; progettazione@archeosistemi.it

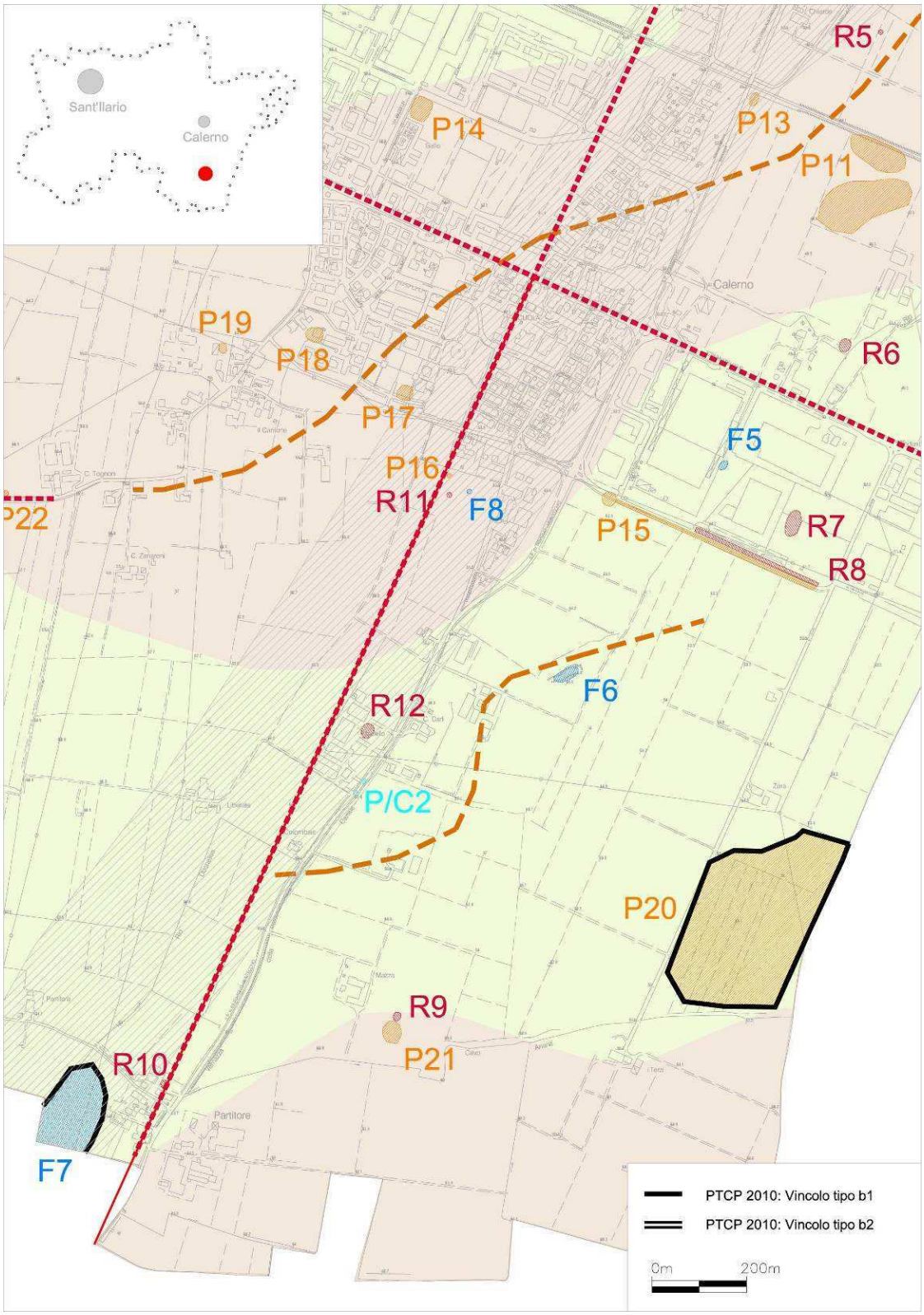

Ferro 6

LOCALIZZAZIONE
Regione: Emilia Romagna
Provincia: Reggio Emilia
Comune: Sant'Ilario d'Enza
Frazione/Località: Calerno-Case Gazzani

CARATTERISTICHE DEI RESTI ARCHEOLOGICI
Definizione: abitato
Cronologia: età del Ferro
Grado di ubicabilità: certo
Quota: - 50 cm p.c.
Dimensioni: ---
Stratigrafia: ---
Descrizione: Dalle indagini condotte si conosce una struttura infossata di forma ovale con lunghezza massima pari a 4 m profonda al massimo 80 cm. I materiali recuperati sono databili tra la metà del VI e la fine V sec. a.C.
Circostanze del ritrovamento: Segnalazione Gruppo Archeologico Sant'Ilario a seguito di lavori di ripristino di una cava per inerti (1973). Scavo e recupero Gruppo Archeologico Sant'Ilario e Civici Musei di Reggio Emilia
Bibliografia:
Ambrosetti G., Macellari R., Malnati L. 1989, pp. 71-75; *Carta Archeologica del Comune di S. Ilario d'Enza* (n. 22).

TUTELA VIGENTE
Nessuna

TUTELA PROPOSTA PER IL PSC
Nessuna

Data: 25/05/13
Autore: P. Mazzieri

AR/S ARCHEOSISTEMI
Società Cooperativa

Via Nove Martiri 11/A - 42124 Villa Sesso (RE)
tel. 0522.532094/531986 Fax. 0522.533315
www.archeosistemi.it
tecnico@archeosistemi.it; progettazione@archeosistemi.it

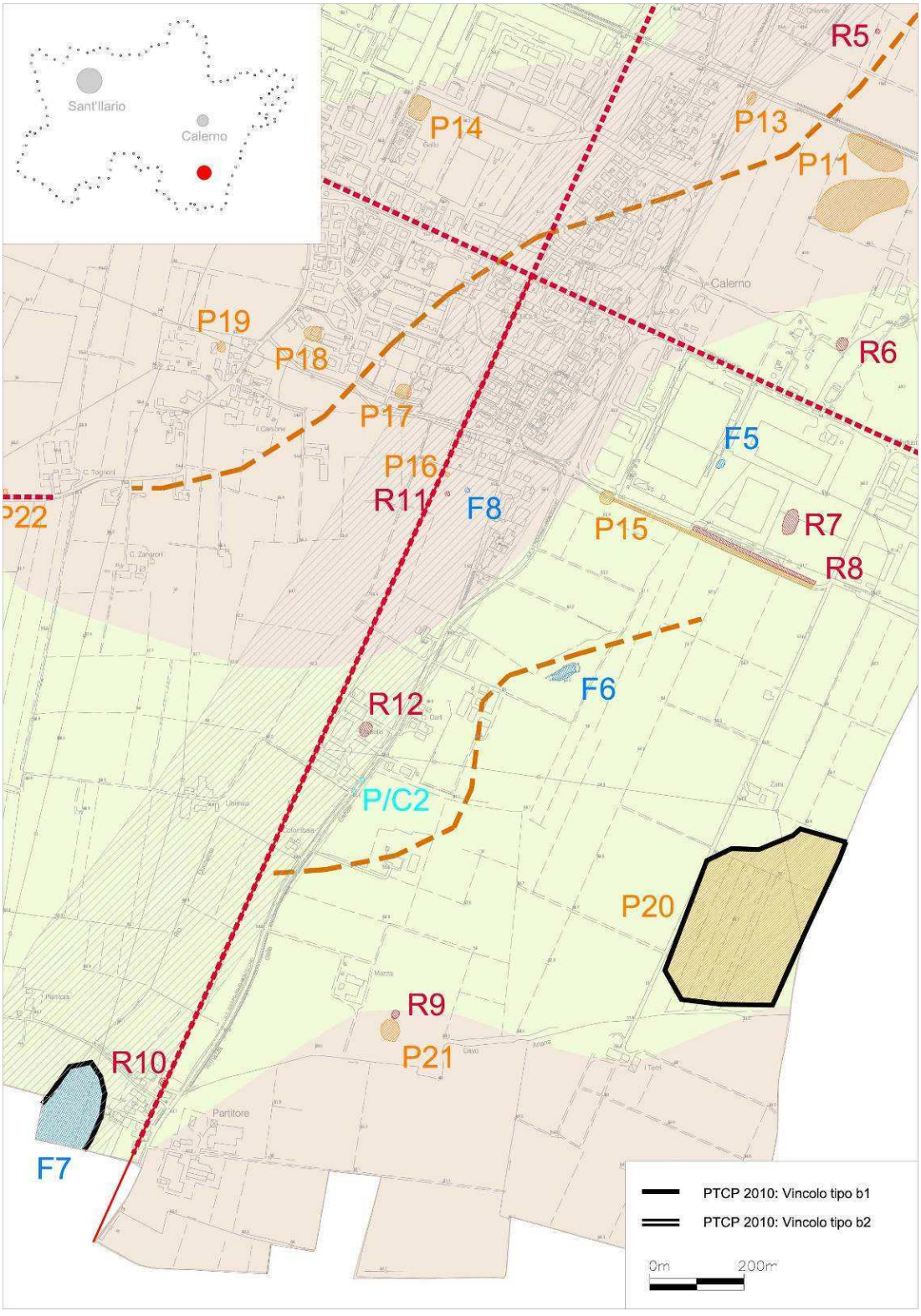

Ferro 7

LOCALIZZAZIONE
Regione: Emilia Romagna
Provincia: Reggio Emilia
Comune: Sant'Ilario d'Enza
Frazione/Località: Partitore

CARATTERISTICHE DEI RESTI ARCHEOLOGICI
Definizione: abitato
Cronologia: Età del Ferro.
Grado di ubicabilità: certo
Quota: subaffiorante
Dimensioni: 20.000 mq ca
Stratigrafia:: ---
Descrizione: Vasta superficie in cui emergono chiazze di terreno antropico e ciottoli. Tra i materiali raccolti vari frammenti ceramici (ceramica buccheroide, depurata, d'impasto e a vernice nera) che inquadrano il sito tra il VI e il IV sec. a.C. Si sono notati anche piccoli agglomerati di ciottoli che potrebbero indiziare la presenza di tombe a cremazione.
Circostanze del ritrovamento: ricerche di superficie Francesco Dell'Eva e Gruppo Archeologico Sant'Ilario
Bibliografia:
Ambrosetti G., Macellari R., Malnati L. 1989, p. 42; Macellari R., Tirabassi J. 1997 p. 75; *Carta Archeologica del Comune di S. Ilario d'Enza* (n. 29), Scheda PTCP 93.

TUTELA VIGENTE
Tutela PTCP b1

TUTELA PROPOSTA PER IL PSC
Vincolo di tipo b1

Data: 25/05/13
Autore: P. Mazzieri

AR/S ARCHEOSISTEMI
Società Cooperativa

Via Nove Martiri 11/A - 42124 Villa Sesso (RE)
tel. 0522.532094/531986 Fax. 0522.533315
www.archeosistemi.it
tecnico@archeosistemi.it; progettazione@archeosistemi.it

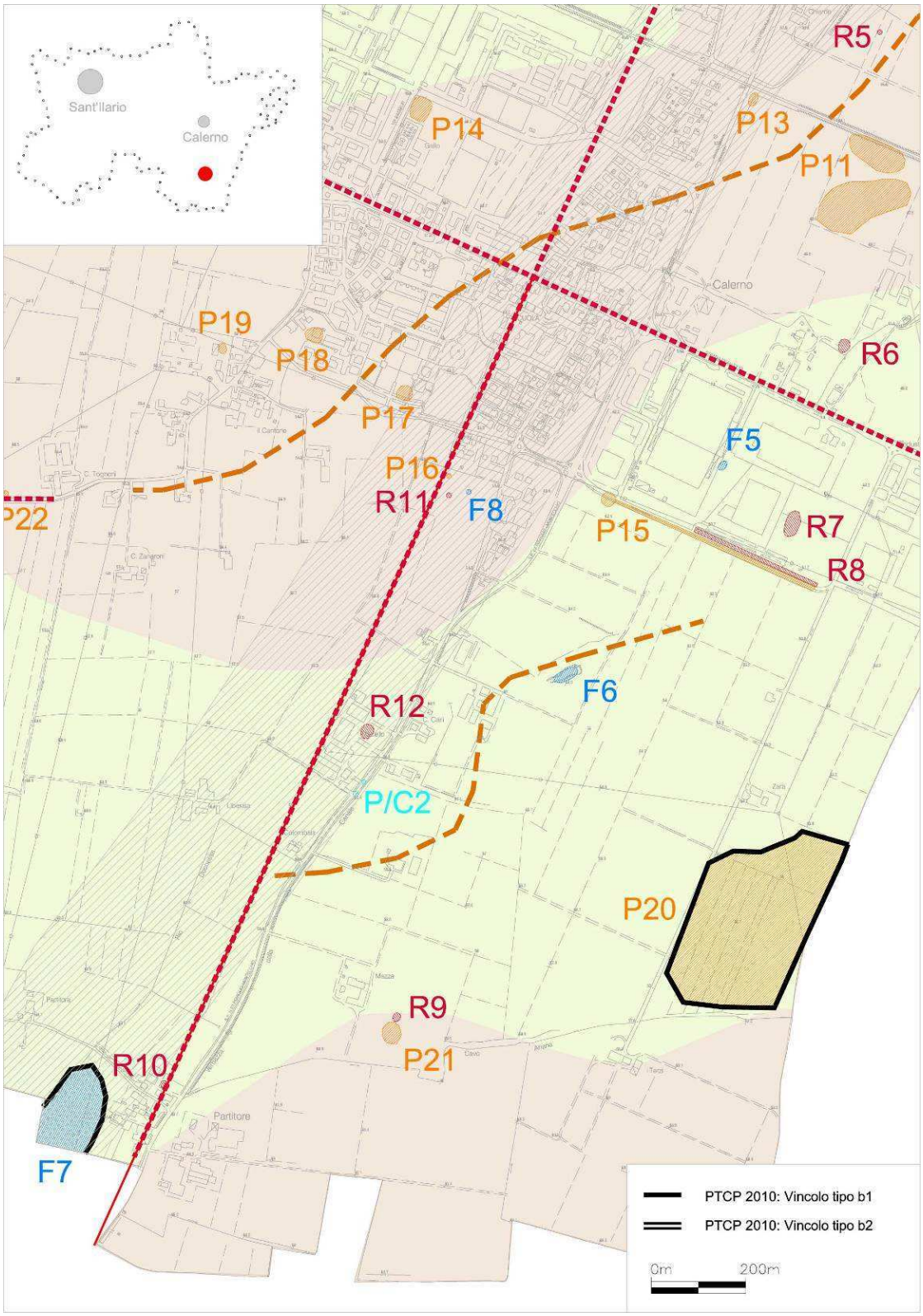

Ferro 8

LOCALIZZAZIONE
Regione: Emilia Romagna
Provincia: Reggio Emilia
Comune: Sant'Ilario d'Enza
Frazione/Località: Calerno-Ronzoni

CARATTERISTICHE DEI RESTI ARCHEOLOGICI
Definizione: abitato
Cronologia: età del Ferro
Grado di ubicabilità: approssimativo
Quota: subaffiorante
Dimensioni: ---
Stratigrafia: ---
Descrizione: affioramento di materiali e individuazione di una struttura infossata, probabilmente una capanna. La "Capanna etrusca", scavata da Catelani nel 1867, era di forma ovale con dimensioni pari a 10X5 m e orientata SE-NO. Secondo le indicazioni lasciateci da Catelani il riempimento superiore della fossa emergeva già a livello dell'arativo.
Circostanze del ritrovamento: Ricerche Gaetano Chierici e scavi Catelani (1867-1874); Segnalazione Gruppo Archeologico Sant'Ilario.
Bibliografia:
Tirabassi J. 1987, p. 47; Ambrosetti G., Macellari R., Malnati L. 1989; *Carta Archeologica del Comune di S. Ilario d'Enza* (n. 17).

TUTELA VIGENTE
Nessuna

TUTELA PROPOSTA PER IL PSC
Nessuna

Data: 25/05/13
Autore: P. Mazzieri

AR/S ARCHEOSISTEMI
Società Cooperativa

Via Nove Martiri 11/A - 42124 Villa Sesso (RE)
tel. 0522.532094/531986 Fax. 0522.533315
www.archeosistemi.it
tecnico@archeosistemi.it; progettazione@archeosistemi.it

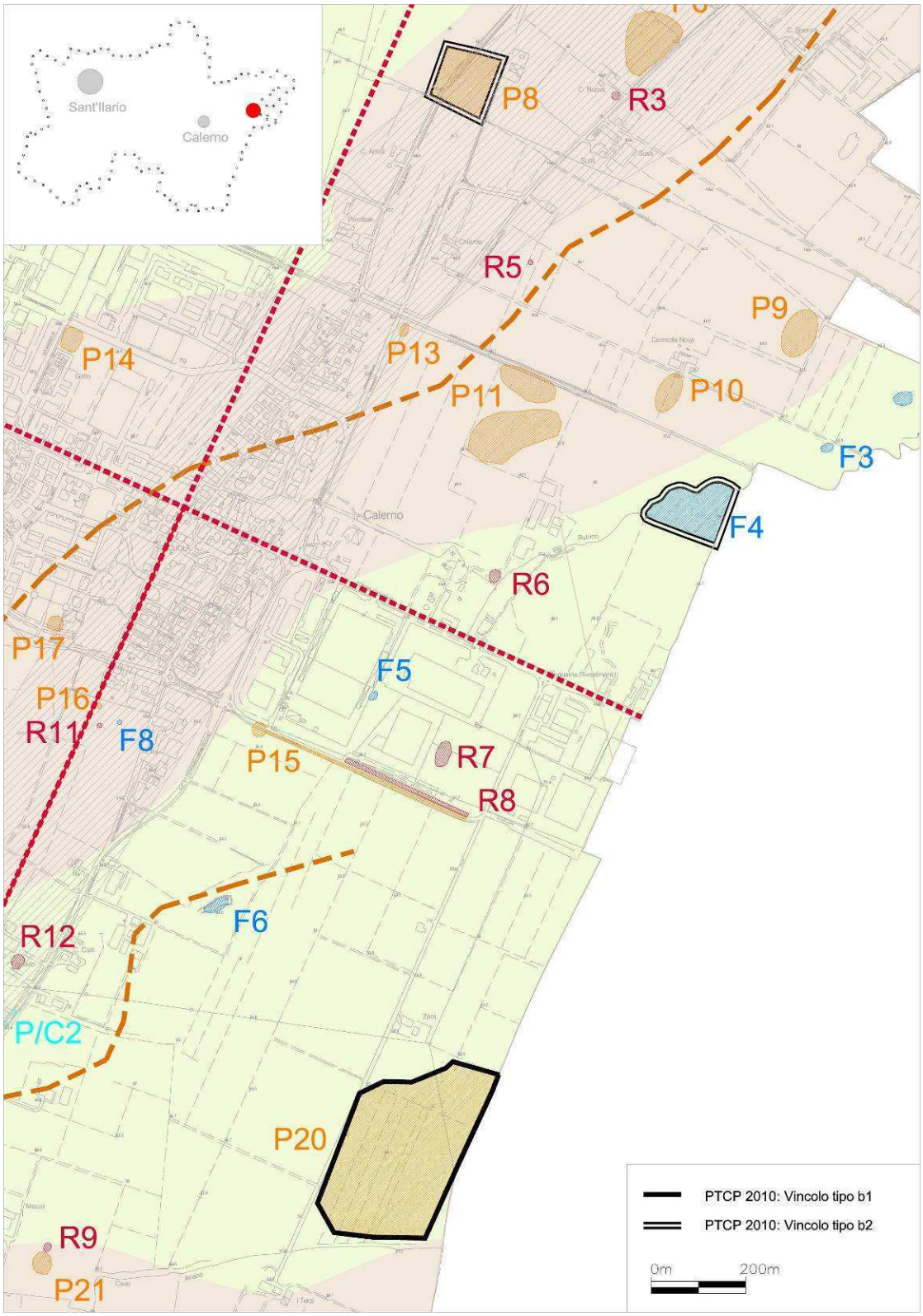

Ferro 9

LOCALIZZAZIONE
Regione: Emilia Romagna
Provincia: Reggio Emilia
Comune: Sant'Ilario d'Enza
Frazione/Località: Taneto

CARATTERISTICHE DEI RESTI ARCHEOLOGICI

Definizione: abitato
Cronologia: età del ferro
Grado di ubicabilità: **certo**
Quota: -30 cm p.c.
Dimensioni: 1500 mq

Stratigrafia:
0-30 cm: Arativo;
30-60 cm: suolo età del Ferro;
60-160/200 cm: deposito alluvionale;
160/200- 190/230 cm: suolo eneolitico (cfr. scheda P. P29);
230-250 cm: deposito alluvionale;
250-310 cm: suolo tardoneolitico/primo eneolitico (suddiviso in due orizzonti) (cfr. scheda P. 29);
310-360 cm: deposito alluvionale;
360-390 cm suolo neolitico; (cfr. scheda P. 29)





Descrizione: Lo scavo ha messo in luce diverse evidenze strutturali riferibili a un contesto abitativo/produttivo. Tra le strutture indagate si segnalano 3 fornaci da ceramica, un silos e una canaletta di drenaggio. Nel complesso i materiali recuperati collocano il sito tra il pieno VI e il V sec. a.C.

Circostanze del ritrovamento: scavi preventivi per la realizzazione della nuova variante della tangenziale nord di S. Ilario, scavi 2007-2008.
Bibliografia: Relazione tecnica AR/S Archeosistemi (n° comm. 54.06)

TUTELA VIGENTE

Nessuna

TUTELA PROPOSTA

B2

Data: 25/05/13
Autore: P. Mazzieri

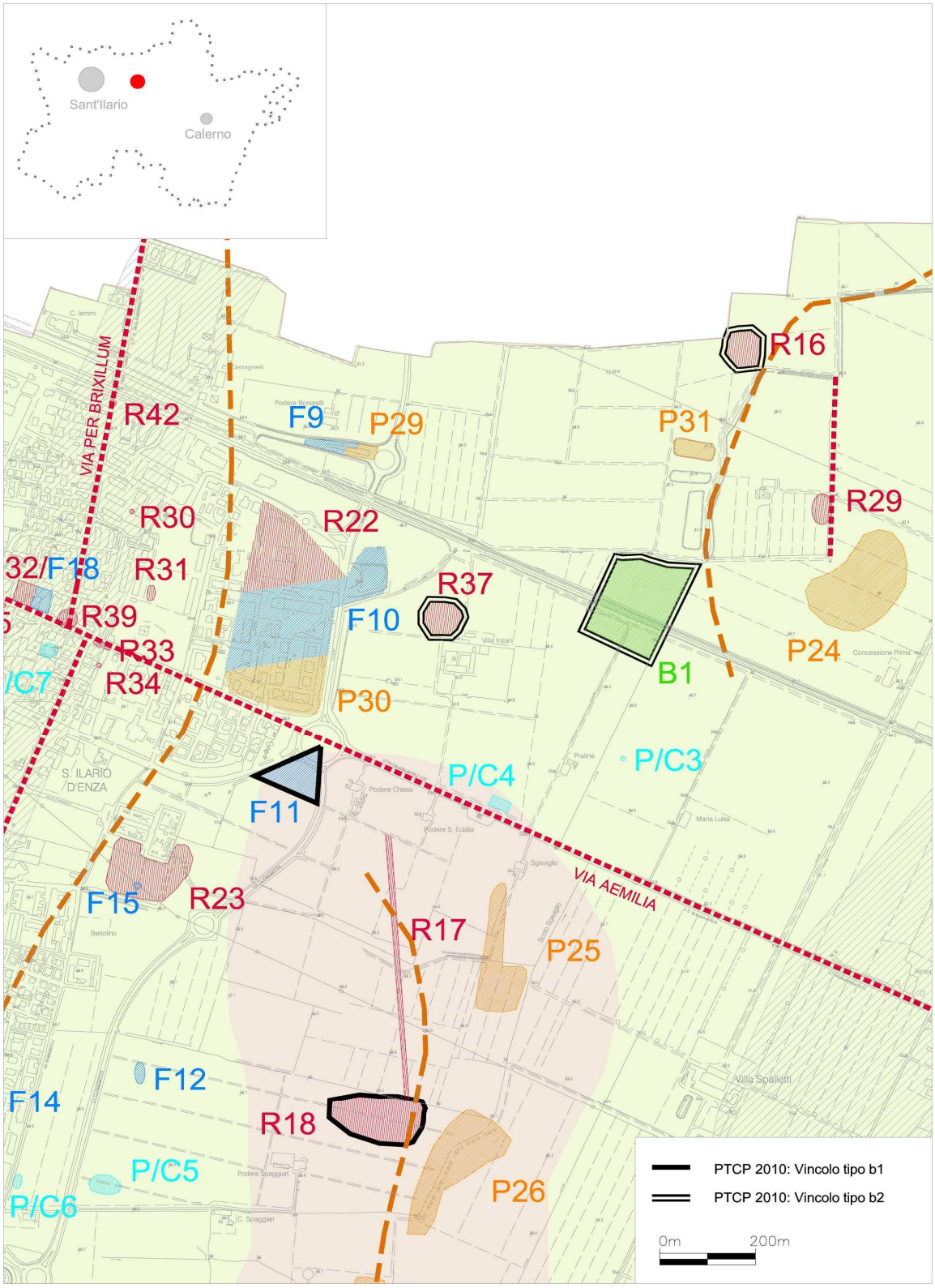
Sant'Ilario
Calerno
VIA PER BRIXILLUM
R42
F9
P29
P31
R16
R29
R30
R22
R31
R37
F10
R39
R33
R34
P30
B1
P24
P/C4
P/C3
F11
S. ILARIO D'ENZA
VIA AEMILIA
F15
R23
R17
P25
F12
F14
R18
P/C5
P/C6
P26
PTCP 2010: Vincolo tipo b1
PTCP 2010: Vincolo tipo b2
0m
200m

Ferro 10

LOCALIZZAZIONE
Regione: Emilia Romagna
Provincia: Reggio Emilia
Comune: Sant'Ilario d'Enza
Frazione/Località: Fornaci

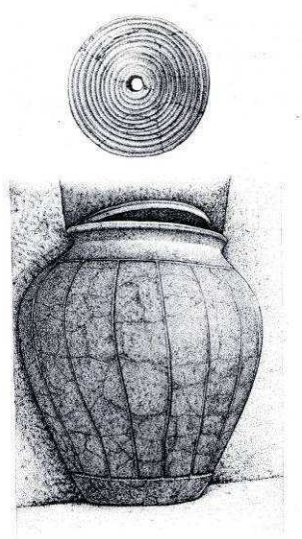

CARATTERISTICHE DEI RESTI ARCHEOLOGICI
Definizione: necropoli e strada
Cronologia: **età del Ferro**
Grado di ubicabilità: certo
Quota: - 50 cm
Dimensioni: non determinabili

Stratigrafia: da 0 a -30 cm: arativo;
da -30 a – 50 cm: suolo romano (cfr. scheda **R22**);
da -50 a -125 cm: strati dell'età del Ferro);
da – 125 a – 310 cm: serie di depositi sterili;
da -310 a – 340 cm: suolo eneolitico(cfr. scheda **P30**);
da -340 a -550 cm:strato di argilla alla cui base si rinvennero manufatti;
da -550 cm a – 625 cm: serie di depositi argillosi;
- 625 cm: sepoltura neolitica.

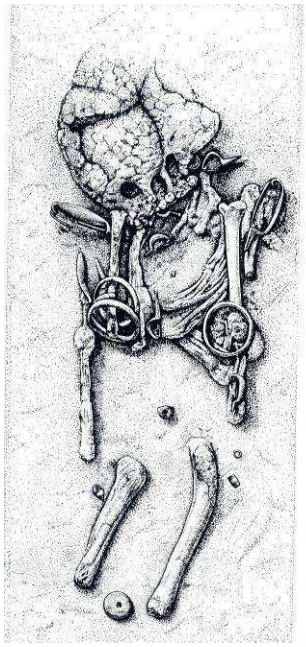

Descrizione: Le indagini condotte da Chierici tra il 1878 e il 1879 misero in luce una necropoli composta di 22 sepolture (18 a inumazione e 4 a cremazione)e una strada selciata, esplorata per 30 m, larga 7 m. La strada correva in direzione N-S. parallela al corso dell'Enza, "piana e alquanto incassata nel suolo del suo tempo". Tutte le tombe rinvenute durante il primo intervento di scavo erano disposte a S della strada. Le tombe sembrano essere disposte a gruppi che potrebbero voler indicare parentele. Un'ulteriore sepoltura si rinvenne nel 1884 e altre due nel 1947. Le inumazioni erano in nuda terra, orientate E-W con il capo a E. Le tombe erano indicate dalle presenza di ciottoli che fungevano da segnacoli. Una ricca sepoltura femminile era adagiata all'interno di un tronco scavato. I corredi recuperati sono particolarmente ricchi e sono composti da vari elementi di ornamento in bronzo (armille, fibule, pendagli, anelli, ganci di cintura), collane in pasta vitrea, armille e coltelli in ferro, strumenti da filatura. La necropoli sembra essere inquadrabile cronologicamente alla metà del VI sec. a.C.
Circostanze del ritrovamento:scavi e recuperi di Gaetano Chierici, Comitato di Studi Preistorici dell'Emilia Occidentale e Musei Civici di Reggio Emilia.
Bibliografia:
Chierici G. 1878 e 1881a; Tirabassi J. 1979; Ambrosetti G., Macellari R., Malnati L. 1989, pp.93-134., Tirabassi J. 1979 e 1987; *Carta Archeologica del Comune di S. Ilario d'Enza* (n. 3).

TUTELA VIGENTE
Nessuna
TUTELA PROPOSTA PER IL PSC
Nessuna

Data: 25/05/13
Autore: P. Mazzieri

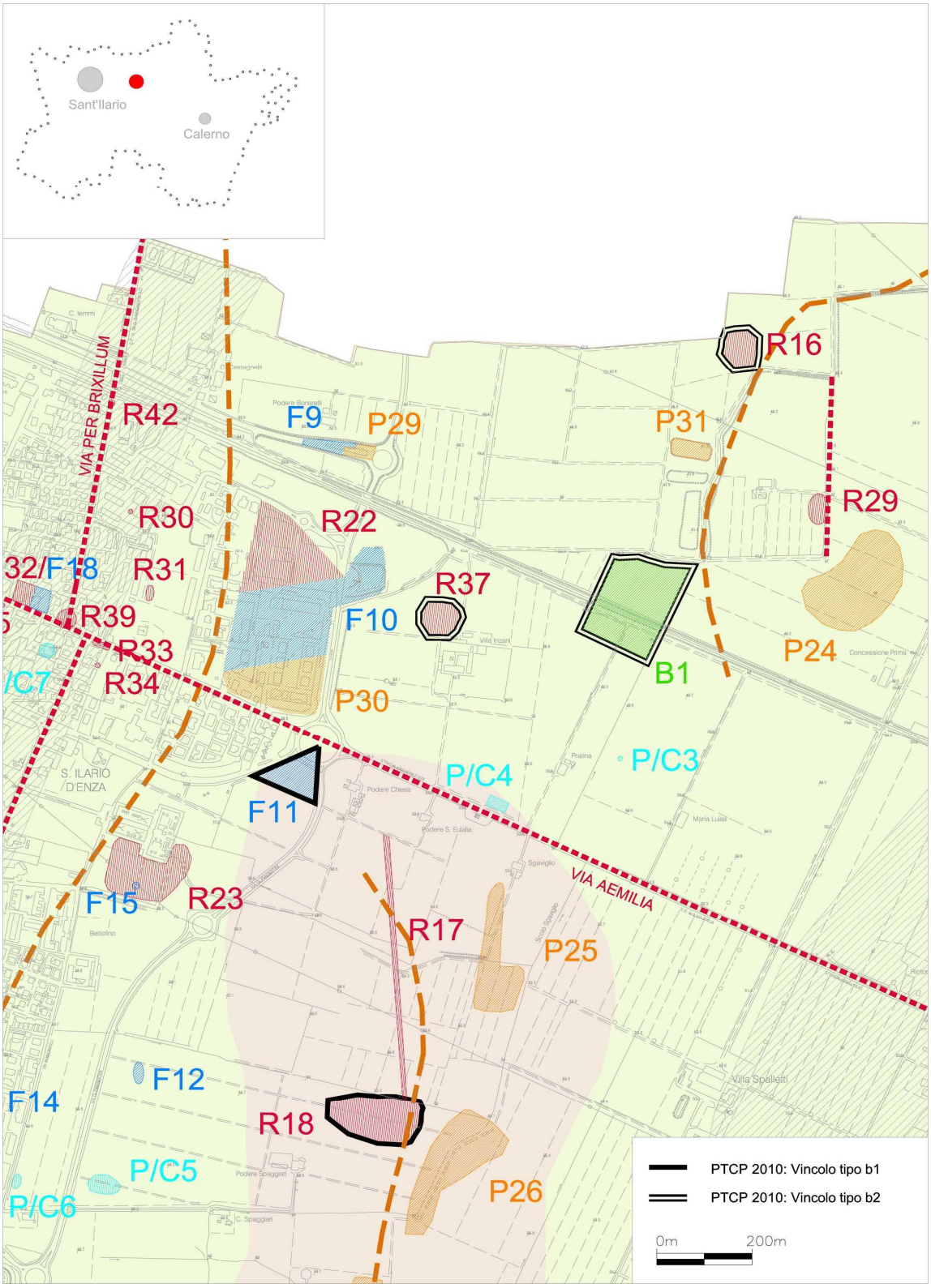
Sant'Ilario
Calerno
VIA PER BRIXILLUM
VIA AEMILIA
R16
R42
F9
P29
P31
R29
R30
R22
R31
R37
F10
R39
R33
R34
P30
B1
P24
P/C4
P/C3
F11
F15
R23
R17
P25
F12
F14
R18
P/C5
P/C6
P26
S. ILARIO D'ENZA
PTCP 2010: Vincolo tipo b1
PTCP 2010: Vincolo tipo b2
0m
200m

Ferro 11

LOCALIZZAZIONE
Regione: Emilia Romagna
Provincia: Reggio Emilia
Comune: Sant'Ilario d'Enza
Frazione/Località: Podere Chiesa

CARATTERISTICHE DEI RESTI ARCHEOLOGICI
Definizione: insediamento/strada
Cronologia: Età del Ferro.
Grado di ubicabilità: certo
Quota: -50 cm ca p.c.
Dimensioni: non determinabili
Stratigrafia:
-0-30 cm, arativo
-30-50 cm, deposi to alluvionale sterile
- 50-70 cm, suolo età del Ferro
-70-120 cm, deposito alluvionale sterile



Descrizione: Le indagini sono iniziate nel 2004 in un'area ampia circa m 36 in senso est ovest e m 15 in direzione nord sud e sono riprese nel 2006 con un ampliamento a partire dal limite N del precedente scavo. Durante gli scavi sono state messe in luce differenti evidenze strutturali sia di tipo insediativo che infrastrutturale. A – 60 cm dal p.c. attuale è emerso un tratto di strada in ciottoli disposta in senso NW-SE rapportabile, quale distaccamento minore, con la direttrice di traffico della Val d'Enza, attestata a partire dal VII sec. a.C.. Tra le strutture insediativo/produttive figurano due fondi di capanna, fosse di varie forme e dimensioni, quattro fornaci da ceramica, un pozzo e una scolina da drenaggio. I materiali recuperati (olle in ceramica grossolana, bucchero con stampigliature, un rocchetto) sono inquadrabili al VI sec. a.C. Nel PTCP il toponimo usato per il sito è Tangenziale-Cimitero (Scheda 108). Ricerche di superficie effettuate nei campi limitrofi allo scavo hanno permesso di notare una dispersione di materiale ceramico e ciottoli. La segnalazione dei materiali appare in continuità con il sito indagato tra il 2004 e il 2006.
Circostanze del ritrovamento: segnalazione Gruppo Archeologico Sant'Ilario, il deposito archeologico è stato intaccato durante i lavori di sbancamento per la realizzazione di una variante alla SP 12. Le indagini sono state eseguite tra il 2004 e il 2006. Ricerche di superficie Gruppo Archeologico Sant'Ilario.
Bibliografia:
Archivio SBAER: relazione tecnica AR/S (n. comm. 50/04 e 03/06); *Carta Archeologica del Comune di S. Ilario d'Enza* (n. 5 e 6), Scheda PTCP 108.

TUTELA VIGENTE
Tutela PTCP b1

TUTELA PROPOSTA PER IL PSC
Vincolo di tipo b1

Data: 25/05/13
Autore: P. Mazzieri

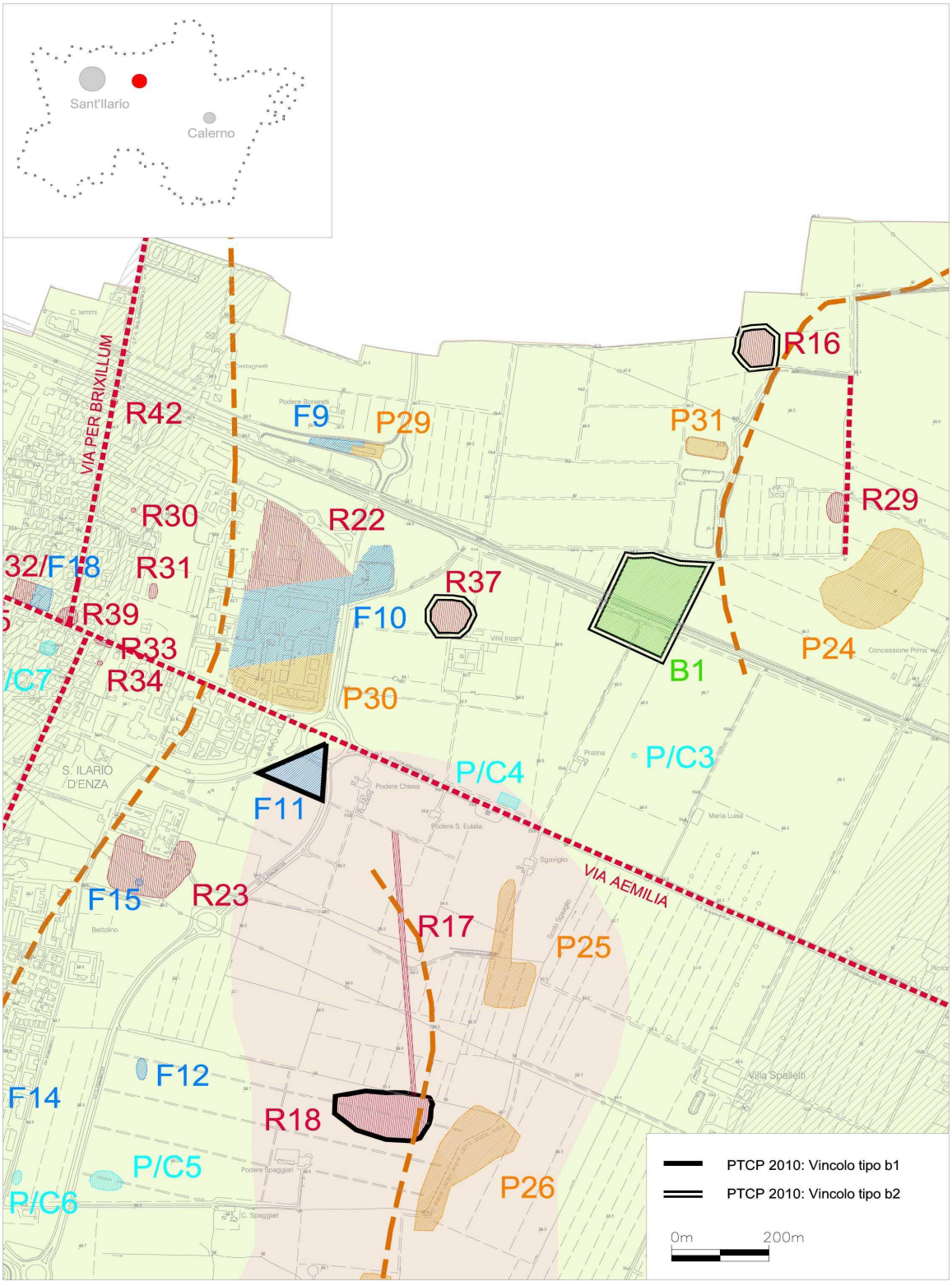
Sant'Ilario
Calerno
VIA PER BRIXILLUM
VIA AEMILIA
R42
F9
P29
R16
P31
R29
R30
R22
32/F18
R31
R37
F10
R39
R33
R34
B1
P24
/C7
P30
P/C3
P/C4
S. ILARIO D'ENZA
F11
F15
R23
R17
P25
F12
F14
R18
P/C5
P/C6
P26
PTCP 2010: Vincolo tipo b1
PTCP 2010: Vincolo tipo b2
0m
200m

Ferro 12

LOCALIZZAZIONE
Regione: Emilia Romagna
Provincia: Reggio Emilia
Comune: Sant'Ilario d'Enza
Frazione/Località: Bettolino

CARATTERISTICHE DEI RESTI ARCHEOLOGICI
Definizione: affioramento materiali
Cronologia: età del Ferro
Grado di ubicabilità: certo
Quota: subaffiorante.
Dimensioni: ---
Stratigrafia: ---
Descrizione: affioramento di materiale archeologico.
Circostanze del ritrovamento: Ricerche di superficie Gruppo Archeologico Sant'Ilario e Civici Musei di Reggio Emilia.
Bibliografia:
Carta Archeologica del Comune di S. Ilario d'Enza (n. 8).

TUTELA VIGENTE
Nessuna

TUTELA PROPOSTA PER IL PSC
Nessuna

Data: 25/05/13
Autore: P. Mazzieri

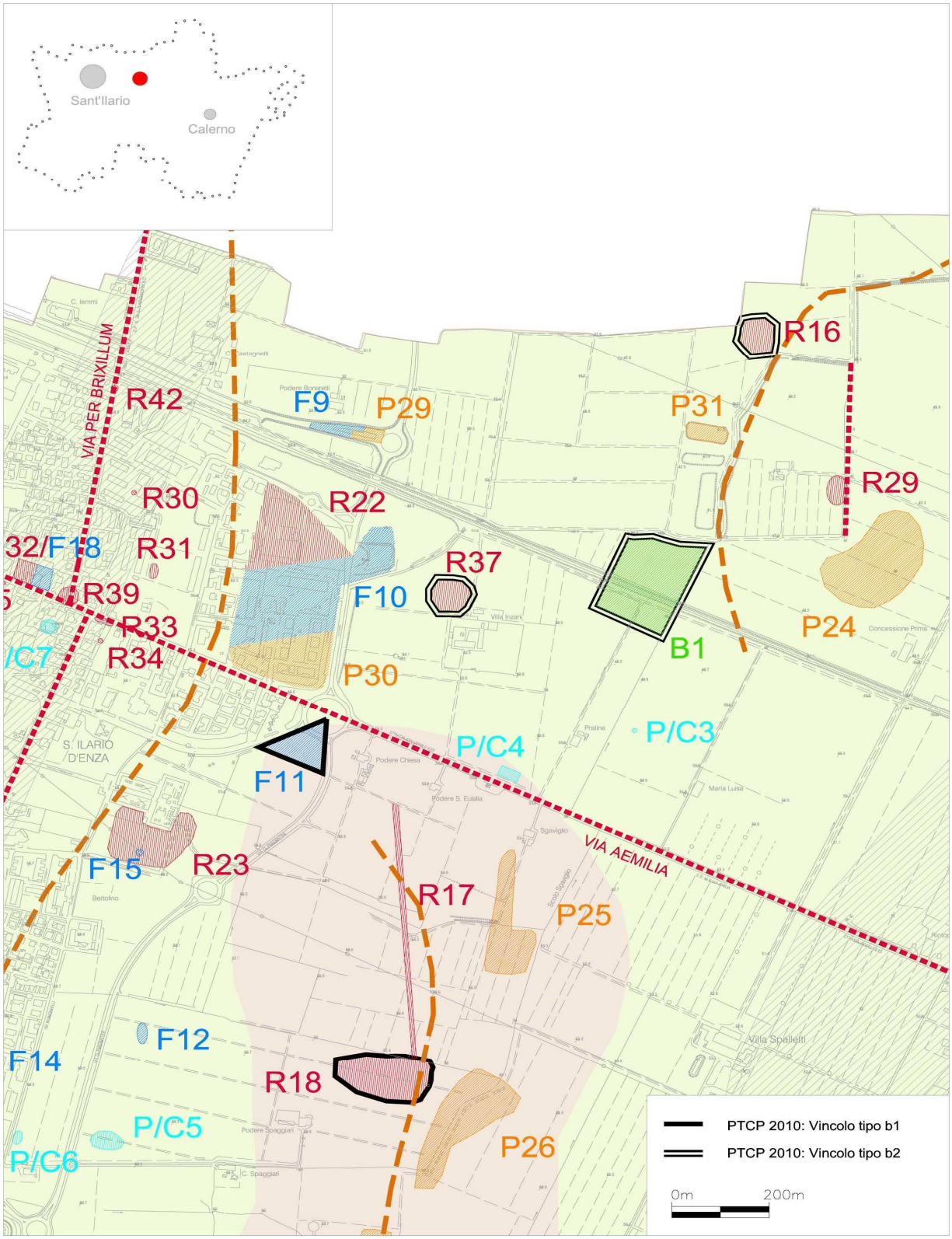
Sant'Ilario
Calerno
VIA PER BRIXILLUM
VIA AEMILIA
R42
F9
P29
P31
R16
R29
R30
R22
R31
R37
F10
R39
R33
R34
P30
B1
P24
P/C4
P/C3
F11
F15
R23
R17
P25
F12
F14
R18
P/C5
P/C6
P26
S. ILARIO D'ENZA
PTCP 2010: Vincolo tipo b1
PTCP 2010: Vincolo tipo b2
0m
200m

Ferro 13

LOCALIZZAZIONE
Regione: Emilia Romagna
Provincia: Reggio Emilia
Comune: Sant'Ilario d'Enza
Frazione/Località: Romei/Baldi

CARATTERISTICHE DEI RESTI ARCHEOLOGICI
Definizione: necropoli
Cronologia: Età del Ferro.
Grado di ubicabilità: approssimativo
Quota: -0,50 cm/1 m p.c.
Dimensioni: indeterminabili
Stratigrafia:
da 0 a – 50 cm arativo;
da -50 a -100 cm: Strato età del Ferro;
da -100 a -200 cm: alluvione sterile
da -200 a -300 cm: Strati dell'età del Bronzo**.**
Descrizione: Le tombe vennero scoperte durante gli scavi della "Marniera" di Fiastri (cfr. Scheda B2) prima nel fondo Romei e successivamente nell'attiguo fondo Baldi. Le sepolture si distribuivano a gruppi di tre/quattro tombe ciascuno per un totale di 11 sepolture di cui 7 a inumazione e 4 a cremazione. Le sepolture rinvenute nel fondo Romei erano a inumazione e quelle del fondo Baldi a cremazione. Le cremazioni erano contenute in dolio, secondo il rituale ormai ben attestato in Emilia centro-occidentale. Gli elementi di corredo delle sepolture (armille, fibule, pendagli, ganci di cintura in bronzo, armille in ferro e fusaiole) inquadrano la necropoli nella seconda metà del VI sec. a.C. La difficoltà nella localizzazione del sito dovuta alla documentazione disponibile determina l'impossibilità di determinarne l'estensione e lo stato di conservazione del deposito archeologico, sicuramente in gran parte asportato dallo scavo della cava di marna.
Circostanze del ritrovamento: scavi e recuperi Gaetano Chierici (1862-1879).
Bibliografia:
Chierici G., Mantovani P. 1873; Chierici G. 1875b; Tirabassi J. 1979; Ambrosetti G., Macellari R., Malnati L. 1989, pp. 169-195; *Carta Archeologica del Comune di S. Ilario d'Enza* (n. 25).

TUTELA VIGENTE
Nessuna

TUTELA PROPOSTA PER IL PSC
Nessuna

Data: 25/05/13
Autore: P. Mazzieri

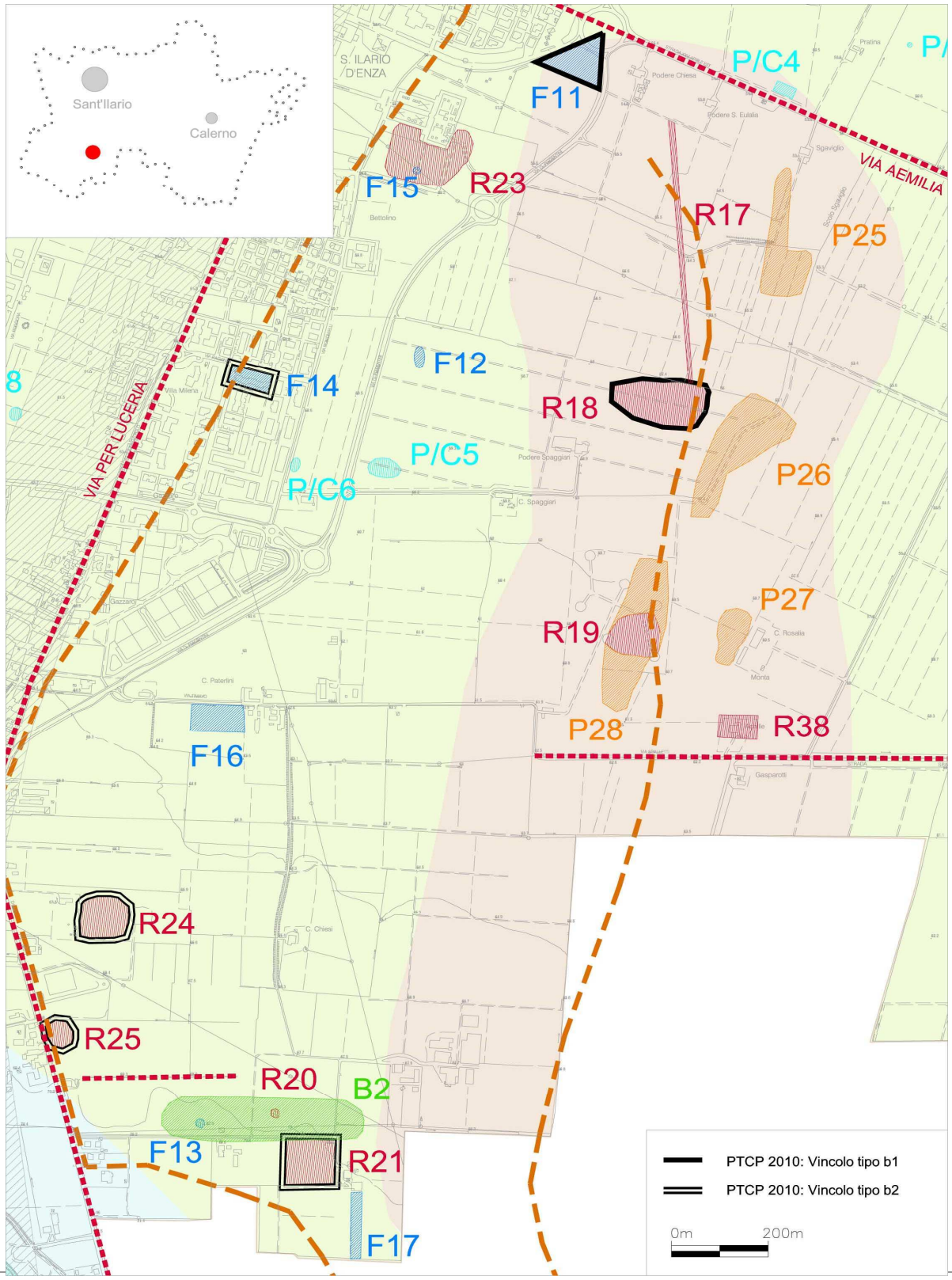
Sant'Ilario
Calerno
S. ILARIO D'ENZA
F11
P/C4
F15
R23
R17
P25
VIA AEMILIA
F12
F14
R18
VIA PER LUCERIA
P/C5
P/C6
P26
P27
R19
P28
R38
F16
R24
R25
R20
B2
F13
R21
F17
PTCP 2010: Vincolo tipo b1
PTCP 2010: Vincolo tipo b2
0m
200m

Ferro 14

LOCALIZZAZIONE



Regione: Emilia Romagna
Provincia: Reggio Emilia

Comune: Sant'Ilario d'Enza
Frazione/Località: Bettolino-Villa Milena

CARATTERISTICHE DEI RESTI ARCHEOLOGICI

Definizione: Necropoli**/**insediamento
Cronologia: Età del Ferro.
Grado di ubicabilità: certo
Quota: da -60 a -70 cm p.c..
Dimensioni: 2500 mq ca
Stratigrafia:---
Descrizione: Lo scavo effettuato a seguito di lavori per la realizzazione di edifici residenziali ha messo in luce una necropoli a rito misto e due canalette. Le tombe individuate sono 12 di cui 7 ad incinerazione in dolio e 5 a cremazione. Le sepolture a inumazione erano orientate est-ovest con testa a ovest. I defunti erano dotati di ricchi corredi. Sono state individuate due distinte fasi di frequentazione: una databile tra la fine del VII e l'inizio del VI sec. a.C. e una compresa tra la metà del Vi e l'inizio del V. sec. a.C.
Circostanze del ritrovamento: Segnalazione Gruppo Archeologico Sant'Ilario
Bibliografia:
Ambrosetti, Macellari, Malnati 1989, pp. 137-147; *Carta Archeologica del Comune di S. Ilario d'Enza* (n. 7), Scheda PTCP 74.

TUTELA VIGENTE
Tutela PTCP b2

TUTELA PROPOSTA PER IL PSC
Vincolo di tipo b2

Data: 25/05/13
Autore: P. Mazzieri

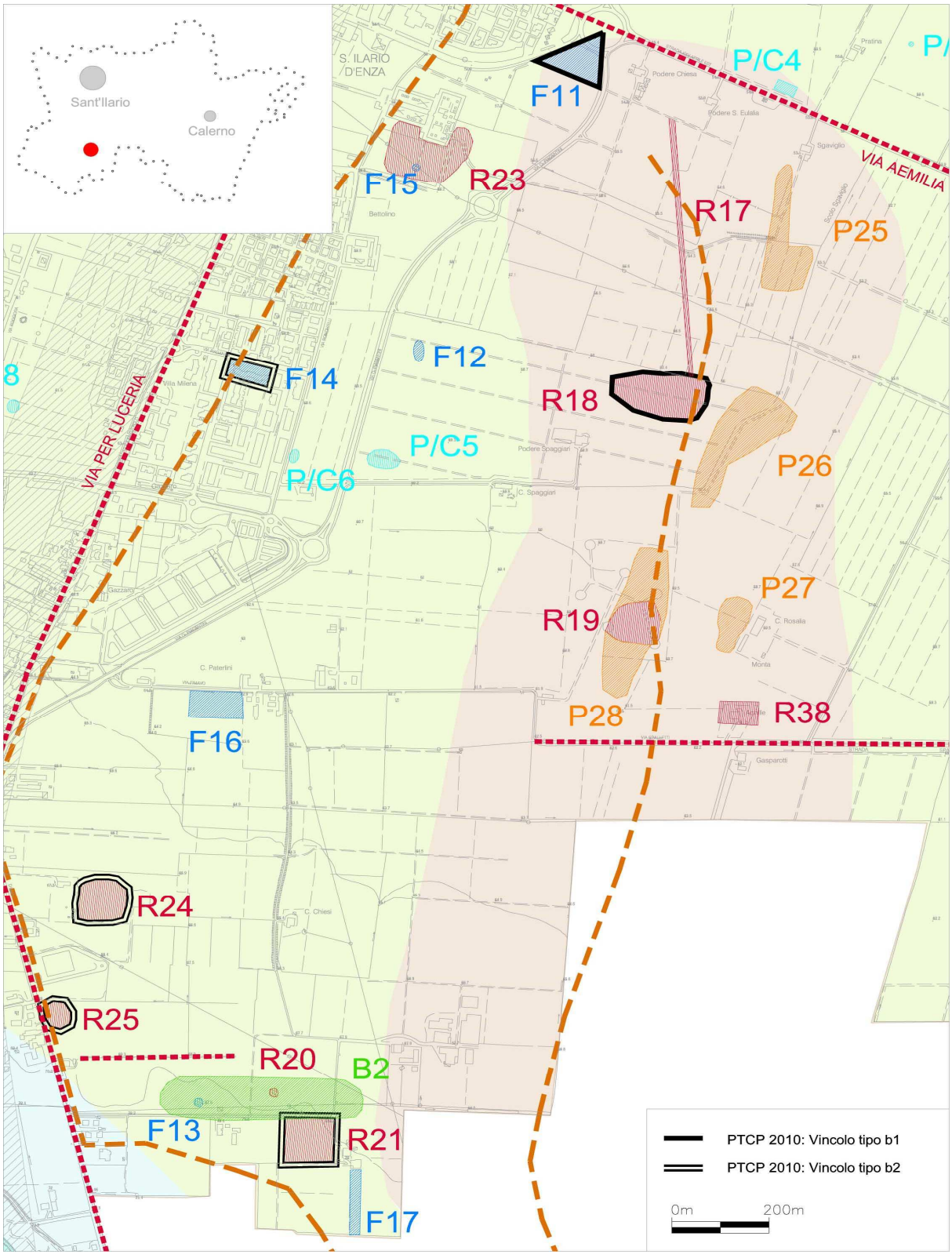
Sant'Ilario
Calerno
S. ILARIO D'ENZA
F11
P/C4
VIA AEMILIA
F15
R23
R17
P25
F12
F14
R18
VIA PER LUCERIA
P/C5
P/C6
P26
P27
R19
P28
R38
F16
R24
R25
R20
B2
F13
R21
F17
PTCP 2010: Vincolo tipo b1
PTCP 2010: Vincolo tipo b2
0m
200m

Ferro 15

LOCALIZZAZIONE
Regione: Emilia Romagna
Provincia: Reggio Emilia
Comune: Sant'Ilario d'Enza
Frazione/Località: Cimitero
CARATTERISTICHE DEI RESTI ARCHEOLOGICI
Definizione: affioramento di materiale
Cronologia: età del ferro
Grado di ubicabilità: approssimativo
Quota: subaffiorante
Dimensioni: non determinabile
Stratigrafia:---
Descrizione: dispersione di materiale ceramico a carattere puntiforme.
Circostanze del ritrovamento: ricognizioni di superficie del Gruppo Archeologico di S. Ilario d'Enza.
Bibliografia:
Carta Archeologica del Comune di S. Ilario d'Enza (n. 4).
TUTELA VIGENTE
Nessuna

TUTELA PROPOSTA PER IL PSC
Nessuna

Data: 25/05/13
Autore: P. Mazzieri

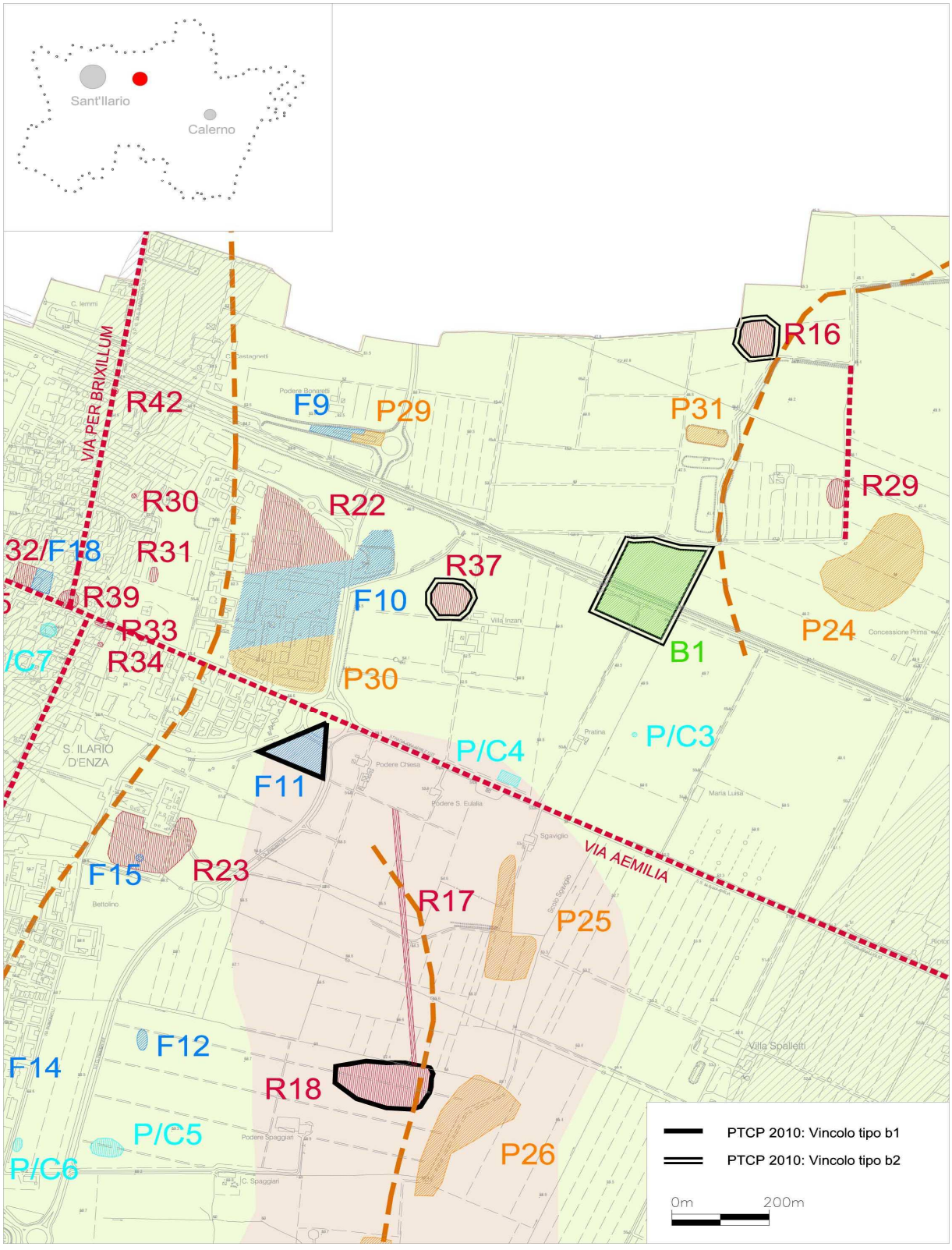
Sant'Ilario
Calerno
VIA PER BRIXILLUM
VIA AEMILIA
R42
F9
P29
R16
P31
R29
R30
R22
32/F18
R31
R37
F10
R39
R33
R34
P24
B1
/C7
P30
P/C3
P/C4
F11
F15
R23
R17
P25
F12
F14
R18
P/C5
P/C6
P26
PTCP 2010: Vincolo tipo b1
PTCP 2010: Vincolo tipo b2
0m
200m

Ferro 16

LOCALIZZAZIONE
Regione: Emilia Romagna
Provincia: Reggio Emilia
Comune: Sant'Ilario d'Enza
Frazione/Località: Case Paterlini

CARATTERISTICHE DEI RESTI ARCHEOLOGICI
Definizione: affioramento materiali
Cronologia: età del Ferro
Grado di ubicabilità: certo
Quota: subaffiorante.
Dimensioni: ---
Stratigrafia: ---
Descrizione: Vasto affioramento di materiale ceramico di impasto, frustoli di concotto, e ossa frammisti a terreno organogeno più scuro.
Circostanze del ritrovamento: Ricerche di superficie Gruppo Archeologico Sant'Ilario e Civici Musei di Reggio Emilia
Bibliografia:
Ambrosetti G., Macellari R., Malnati L. 1989, p. 41; *Carta Archeologica del Comune di S. Ilario d'Enza* (n. 15).

TUTELA VIGENTE
Nessuna

TUTELA PROPOSTA PER IL PSC
Nessuna

Data: 25/05/13
Autore: P. Mazzieri

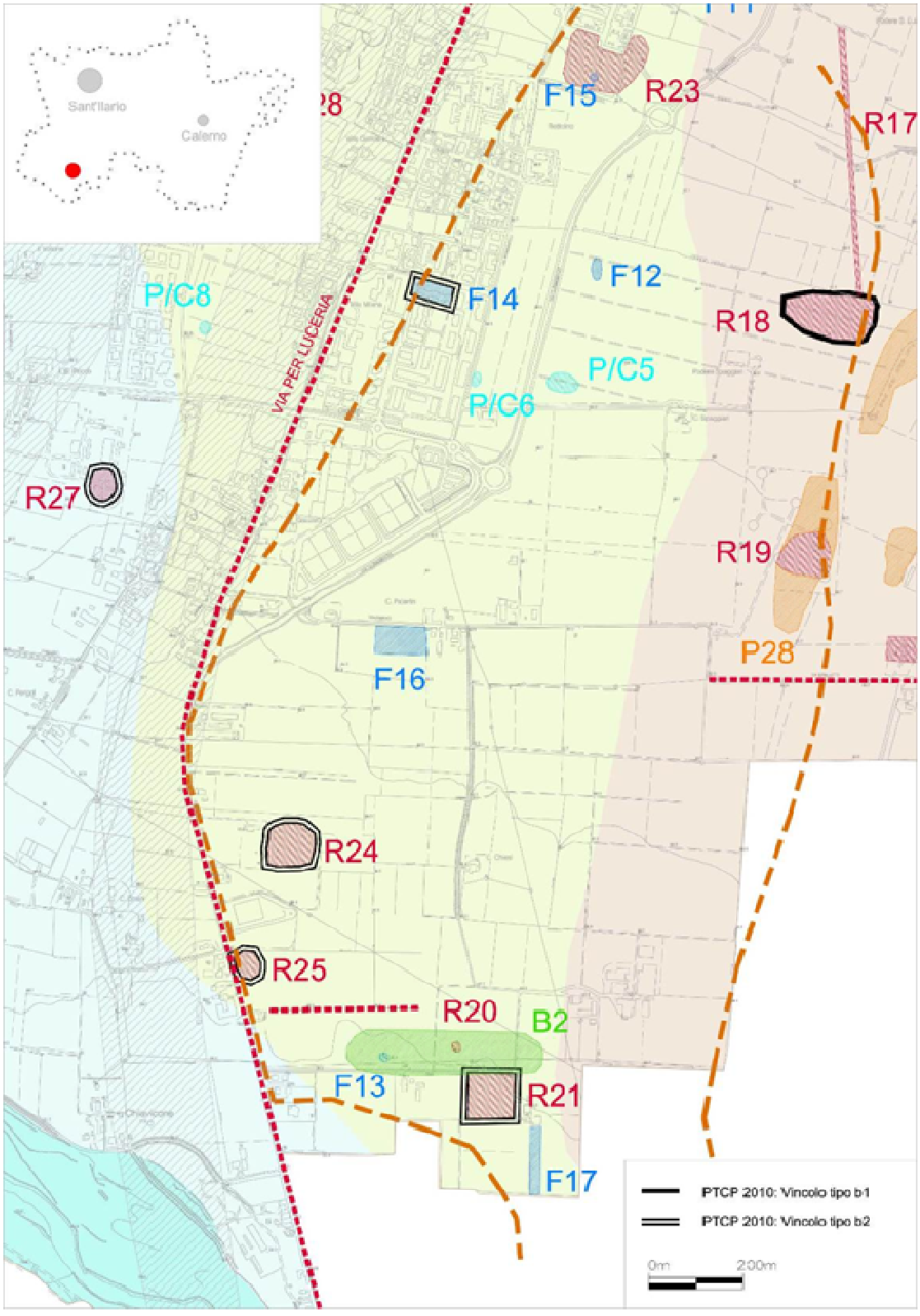
Sant'Ilario
Calerno
F15
R23
R17
F12
F14
P/C8
R18
VIA PER LUCERNA
P/C5
P/C6
R27
R19
P28
F16
R24
R25
R20
B2
F13
R21
F17
PTCP 2010: Vincolo tipo b1
PTCP 2010: Vincolo tipo b2
0m
200m

Ferro 17

LOCALIZZAZIONE
Regione: Emilia Romagna
Provincia: Reggio Emilia
Comune: Sant'Ilario d'Enza
Frazione/Località: Romei

CARATTERISTICHE DEI RESTI ARCHEOLOGICI
Definizione: insediamento
Cronologia: Età del Ferro.
Grado di ubicabilità: certo
Quota: subaffiorante..
Dimensioni: ---
Stratigrafia:---
Descrizione: Nell'area oggetto di ricerche sono emersi diversi materiali riferibili a un abitato, tra cui spicca la presenza di affioramenti di ciottoli lungo linee parallele che potrebbero indicare resti di strutture murarie a secco. I materiali recuperati si inquadrano al V sec. a.C.
Circostanze del ritrovamento: ricerche di superficie Musei Civici Reggio Emilia e Gruppo Archeologico Sant'Ilario
Bibliografia:
Ambrosetti, Macellari, Malnati 1989, pp. 165-167; *Carta Archeologica del Comune di S. Ilario d'Enza* (n. 27).

TUTELA VIGENTE
Nessuna

TUTELA PROPOSTA PER IL PSC
B2

Data: 25/05/13
Autore: P. Mazzieri

AR/S ARCHEOSISTEMI
Società Cooperativa

Via Nove Martiri 11/A - 42124 Villa Sesso (RE)
tel. 0522.532094/531986 Fax. 0522.533315
www.archeosistemi.it
tecnico@archeosistemi.it; progettazione@archeosistemi.it

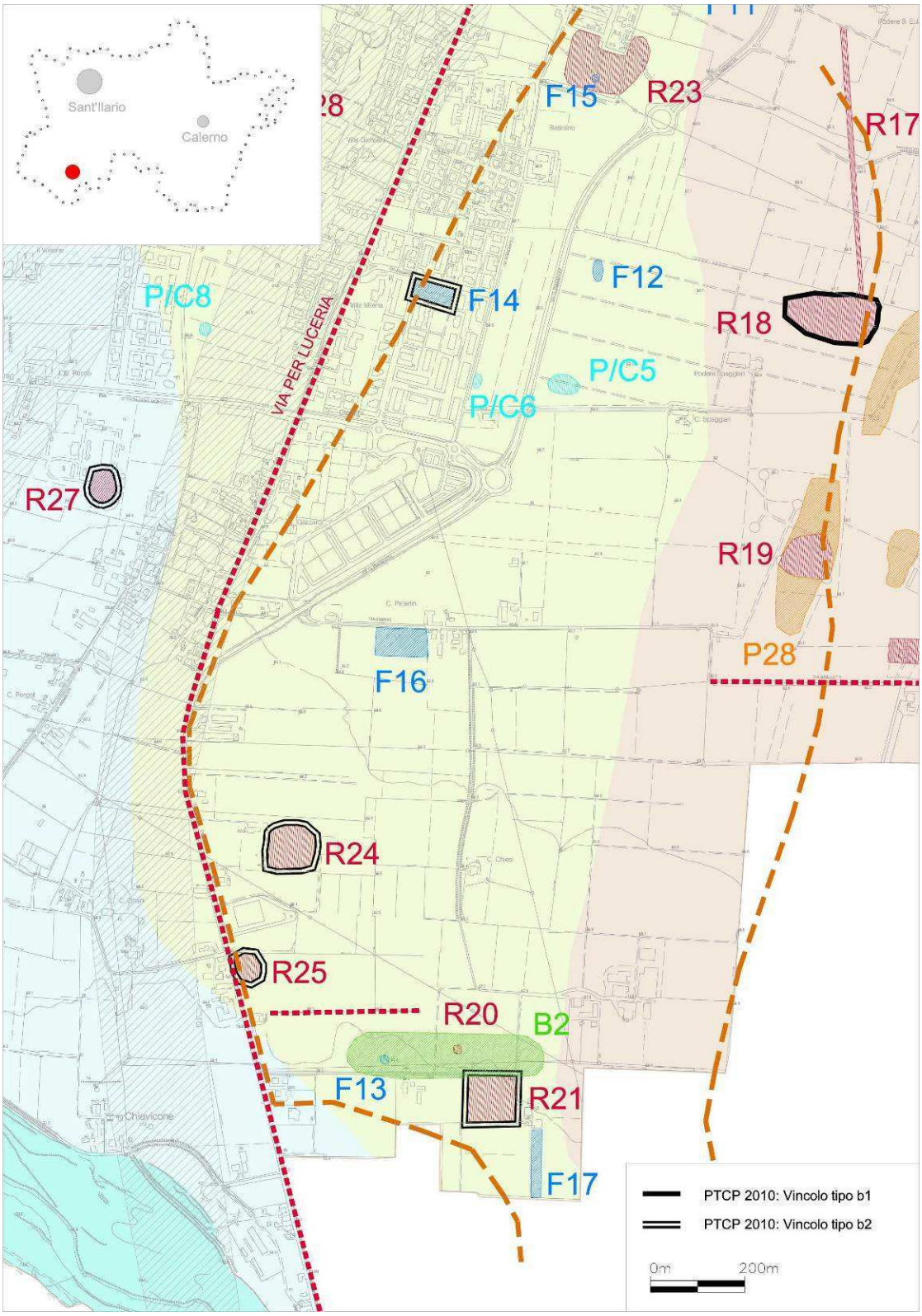

Ferro 18

LOCALIZZAZIONE
Regione: Emilia Romagna
Provincia: Reggio Emilia
Comune: Sant'Ilario d'Enza
Frazione/Località: via Roma- ex Nelsen

CARATTERISTICHE DEI RESTI ARCHEOLOGICI
Definizione: suolo sepolto
Cronologia: età del Ferro
Grado di ubicabilità: certo
Quota: - 100/120 cm p.c.
Dimensioni: 70 mq
Stratigrafia: ---
Descrizione: Suolo fortemente intaccato dalle strutture di epoca romana e databile, sulla base di pochi reperti, al VI sec. a.C.
Circostanze del ritrovamento: Segnalazione Gruppo Archeologico Sant'Ilario (1989)
Bibliografia:
Archivio SBAER: prot. n° 6340 del 25/08/1989; Relazione Tecnica Geokey (7-10/08/1989); *Carta Archeologica del Comune di S. Ilario d'Enza* (n. 10).

TUTELA VIGENTE
Nessuna

TUTELA PROPOSTA PER IL PSC
Nessuna

Data: 25/05/13
Autore: P. Mazzieri

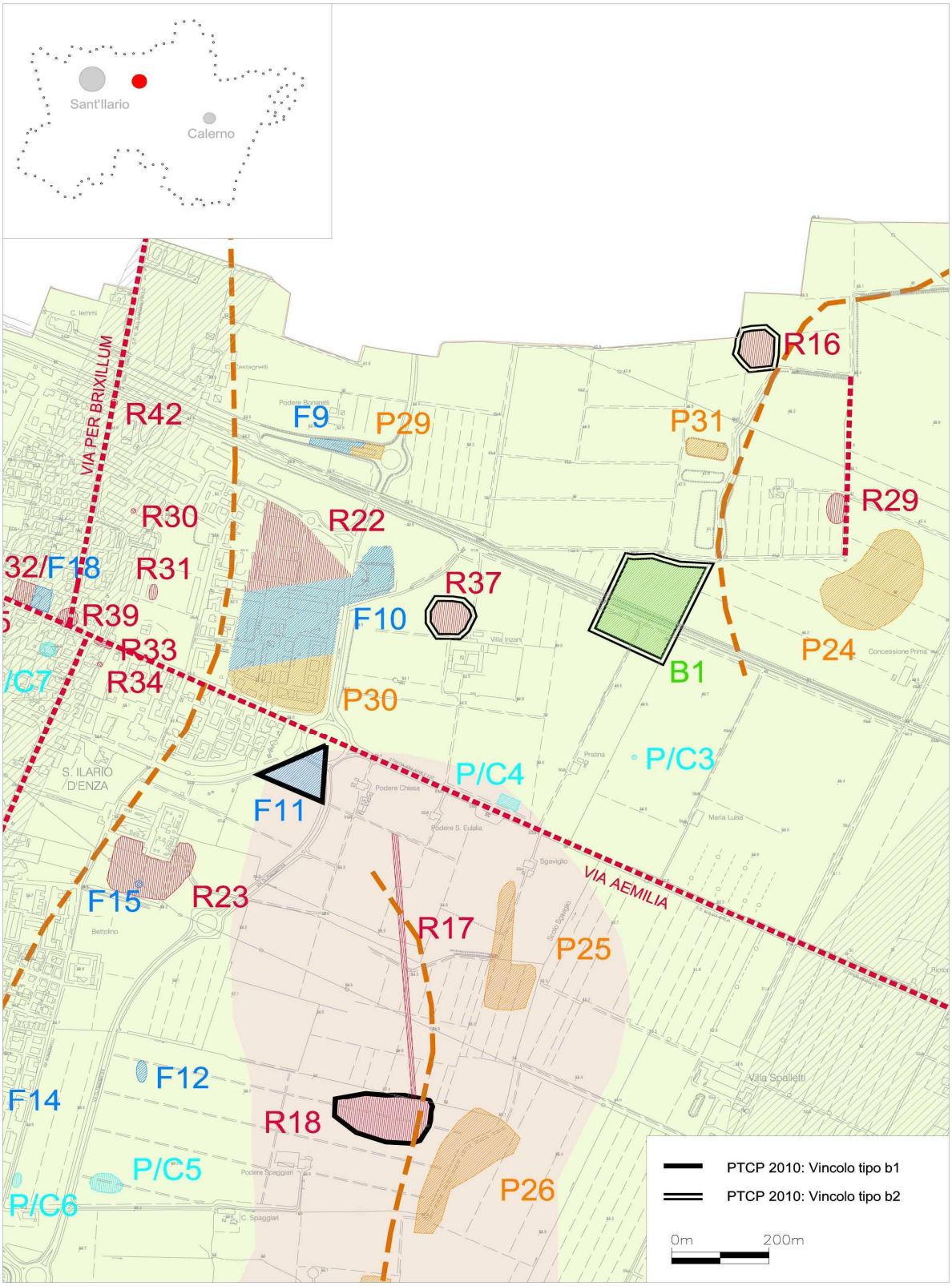
Sant'Ilario
Calerno
VIA PER BRIXILLUM
VIA AEMILIA
R42
F9
P29
P31
R16
R29
R30
R22
R31
R37
F10
R39
R33
R34
P30
B1
P24
P/C3
P/C4
F11
F15
R23
R17
P25
F12
F14
R18
P/C5
P/C6
P26
PTCP 2010: Vincolo tipo b1
PTCP 2010: Vincolo tipo b2
0m
200m

Romano 1

LOCALIZZAZIONE
Regione: Emilia Romagna
Provincia: Reggio Emilia
Comune: Sant'Ilario d'Enza
Frazione/Località: Zabaglio

CARATTERISTICHE DEI RESTI ARCHEOLOGICI
Definizione: rinvenimenti sporadici
Cronologia: età romana
Grado di ubicabilità: certo
Quota: subaffiorante.
Dimensioni: ---
Stratigrafia: ---
Descrizione: Raccolta di oggetti e traccia di asse stradale poderale orientato NE-SO.
Circostanze del ritrovamento:Ricerche di superficie Gruppo Archeologico Sant'Ilario e Civici Musei di Reggio Emilia .
Bibliografia:
Carta Archeologica del Comune di S. Ilario d'Enza (n. 26 e 27).

TUTELA VIGENTE
Nessuna

TUTELA PROPOSTA PER IL PSC
Nessuna

Data: 25/05/13
Autore: P. Mazzieri

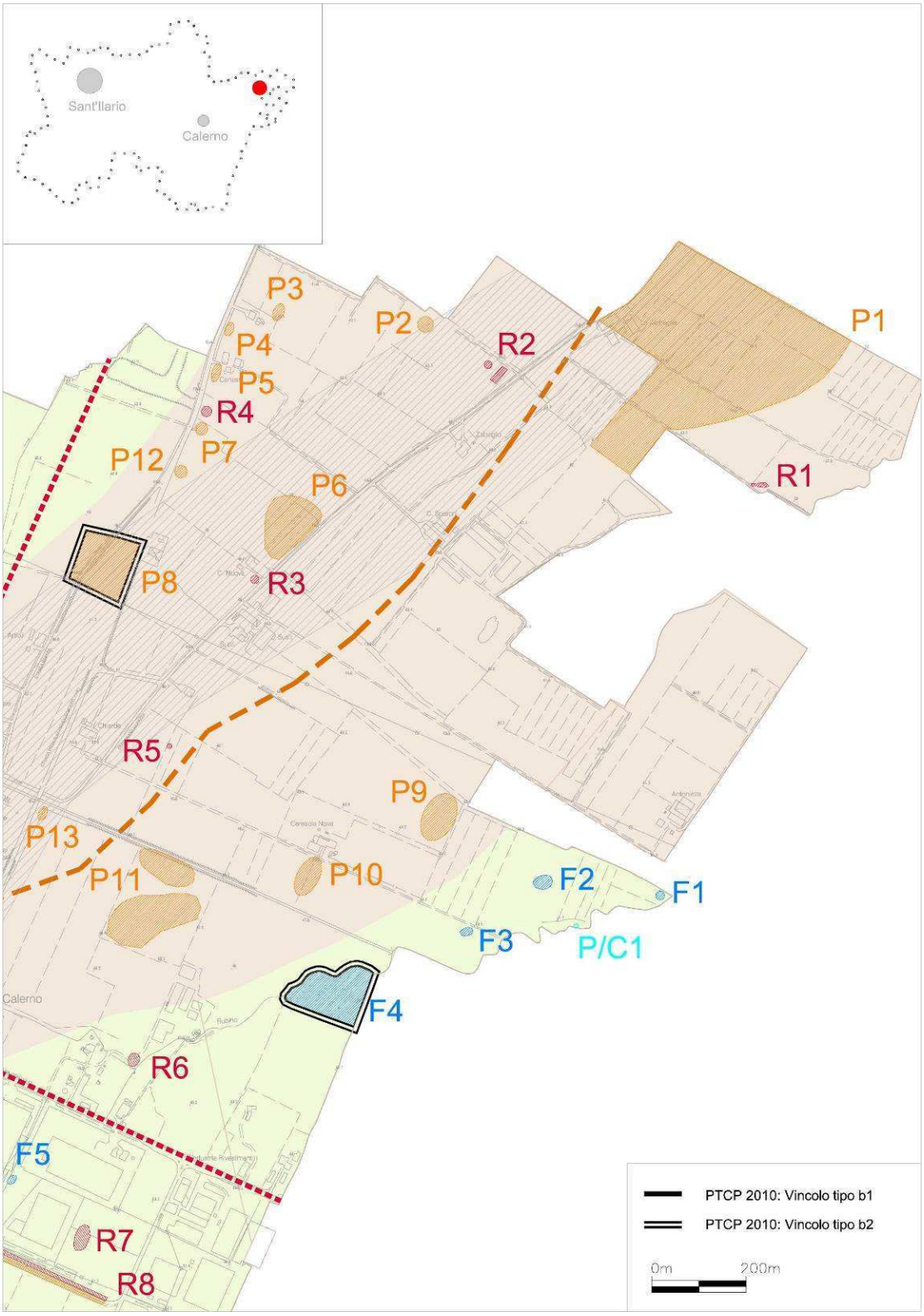
Sant'Ilario
Calerno
P1
P2
P3
P4
P5
P6
P7
P8
P9
P10
P11
P12
P13
R1
R2
R3
R4
R5
R6
R7
R8
F1
F2
F3
F4
F5
P/C1
PTCP 2010: Vincolo tipo b1
PTCP 2010: Vincolo tipo b2
0m
200m

Romano 2

LOCALIZZAZIONE
Regione: Emilia Romagna
Provincia: Reggio Emilia
Comune: Sant'Ilario d'Enza
Frazione/Località: La Zerbaglia

CARATTERISTICHE DEI RESTI ARCHEOLOGICI
Definizione: traccia di strada
Cronologia: età romana
Grado di ubicabilità: certo
Quota: subaffiorante
Dimensioni: ---
Stratigrafia: ---
Descrizione: Traccia di asse stradale poderale orientato NE-SO.
Circostanze del ritrovamento:Ricerche di superficie Gruppo Archeologico Sant'Ilario e Civici Musei di Reggio Emilia .
Bibliografia:
Carta Archeologica del Comune di S. Ilario d'Enza (n. 28).

TUTELA VIGENTE
Nessuna

TUTELA PROPOSTA PER IL PSC
Nessuna

Data: 25/03/13
Autore: P. Mazzieri

AR/S ARCHEOSISTEMI
Società Cooperativa

Via Nove Martiri 11/A - 42124 Villa Sesso (RE)
tel. 0522.532094/531986 Fax. 0522.533315
www.archeosistemi.it
tecnico@archeosistemi.it; progettazione@archeosistemi.it

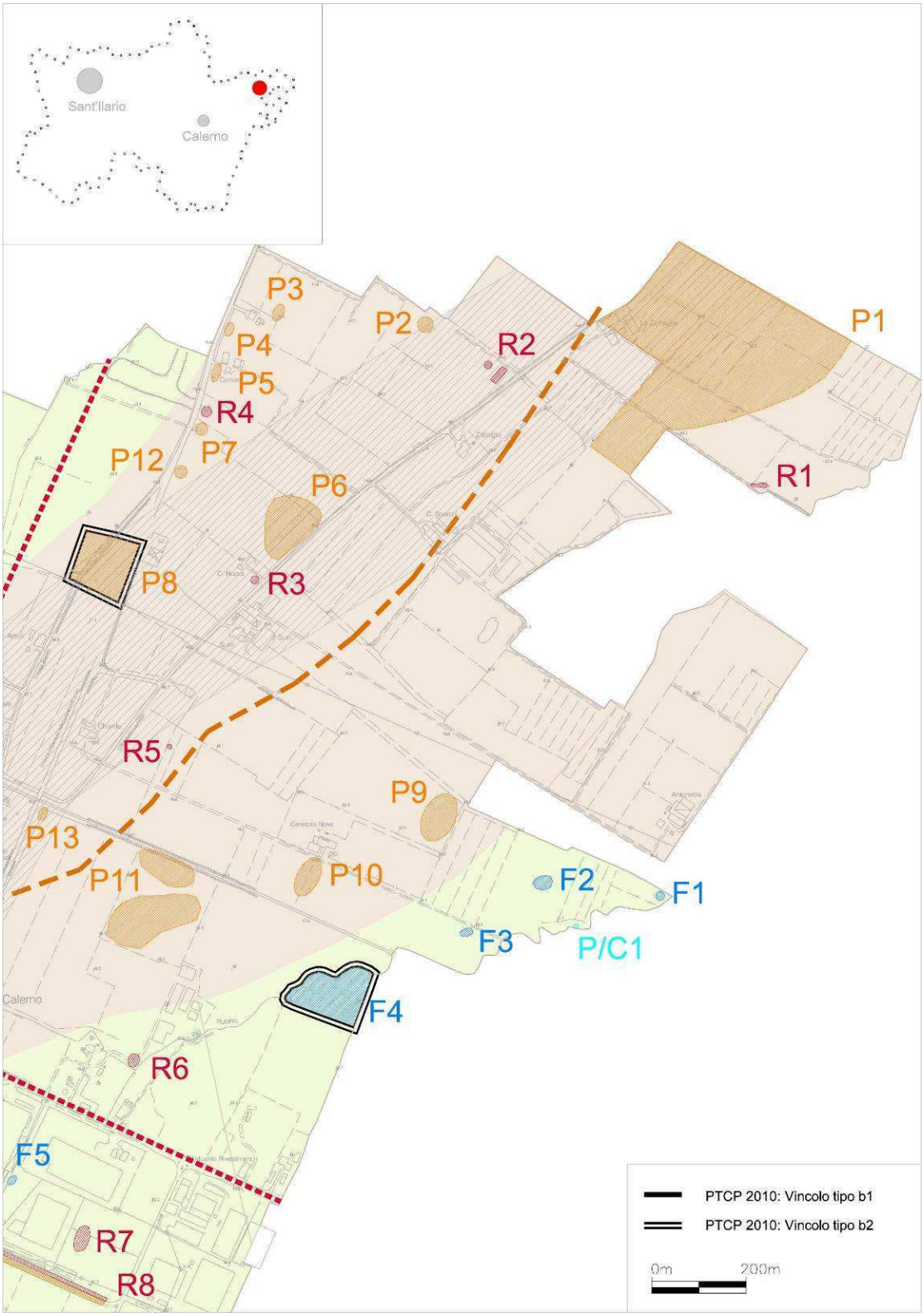

Romano 3

LOCALIZZAZIONE
Regione: Emilia Romagna
Provincia: Reggio Emilia
Comune: Sant'Ilario d'Enza
Frazione/Località: Casa Nuova

CARATTERISTICHE DEI RESTI ARCHEOLOGICI
Definizione: materiali affioranti
Cronologia: età romana
Grado di ubicabilità: approssimativo
Quota: subaffiorante.
Dimensioni: ---
Stratigrafia: ---
Descrizione: Oggetti sporadici recuperati dopo le arature.
Circostanze del ritrovamento:Ricerche di superficie Gruppo Archeologico Sant'Ilario .
Bibliografia:
Carta Archeologica del Comune di S. Ilario d'Enza (n. 38).

TUTELA VIGENTE
Nessuna

TUTELA PROPOSTA PER IL PSC
Nessuna

Data: 25/05/13
Autore: P. Mazzieri

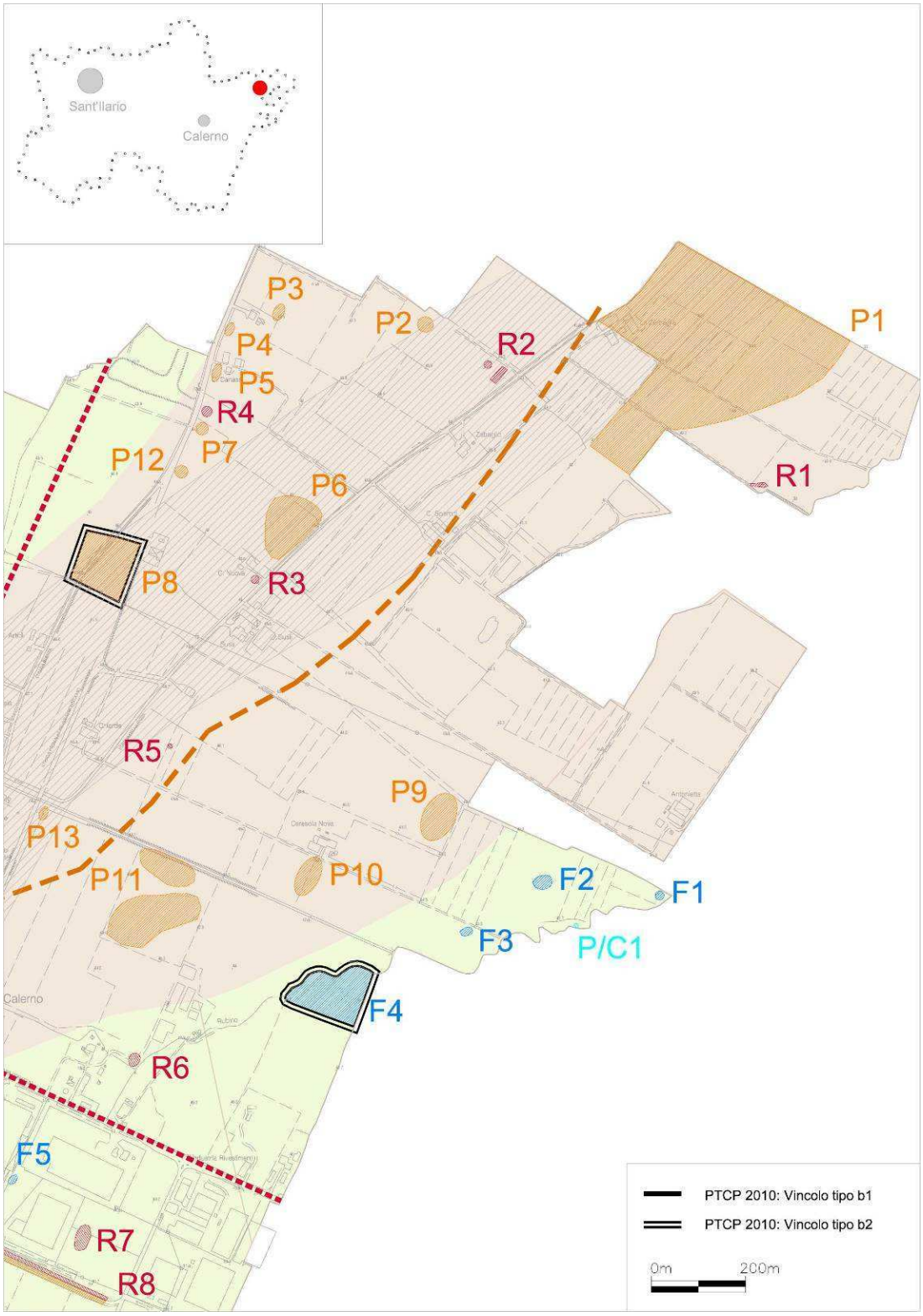
Sant'Ilario
Calerno
P1
P2
P3
P4
P5
P6
P7
P8
P9
P10
P11
P12
P13
R1
R2
R3
R4
R5
R6
R7
R8
F1
F2
F3
F4
F5
P/C1
PTCP 2010: Vincolo tipo b1
PTCP 2010: Vincolo tipo b2
0m
200m

Romano 4

LOCALIZZAZIONE
Regione: Emilia Romagna
Provincia: Reggio Emilia
Comune: Sant'Ilario d'Enza
Frazione/Località: Case Canasi

CARATTERISTICHE DEI RESTI ARCHEOLOGICI
Definizione: pozzo
Cronologia: età romana
Grado di ubicabilità: certo
Quota: subaffiorante
Dimensioni: ---
Stratigrafia: ---
Descrizione: Lungo il margine orientale della S.P. n° 67 Campegine-Montecchio si rinvenne immediatamente al di sotto dell'arativo un pozzo a camicia. Il pozzo presentava al tetto una chiusura costituita da un dolio utilizzato presumibilmente come vera. La camicia, conservata a partire da una profondità di 2,4 m, era costituita da frammenti di laterizi e ciottoli. Al fondo appoggiava su una struttura muraria a pianta quadrangolare. La scarsità di materiali recuperati non permette una precisa attribuzione cronologica.
Circostanze del ritrovamento: Rinvenuto nel 1992 durante i lavori di ampliamento della strada .
Bibliografia:
Carta Archeologica del Comune di S. Ilario d'Enza (n. 25).

TUTELA VIGENTE
Nessuna

TUTELA PROPOSTA PER IL PSC
Nessuna

Data: 25/05/13
Autore: P. Mazzieri

AR/S ARCHEOSISTEMI
Società Cooperativa

Via Nove Martiri 11/A - 42124 Villa Sesso (RE)
tel. 0522.532094/531986 Fax. 0522.533315
www.archeosistemi.it
tecnico@archeosistemi.it; progettazione@archeosistemi.it

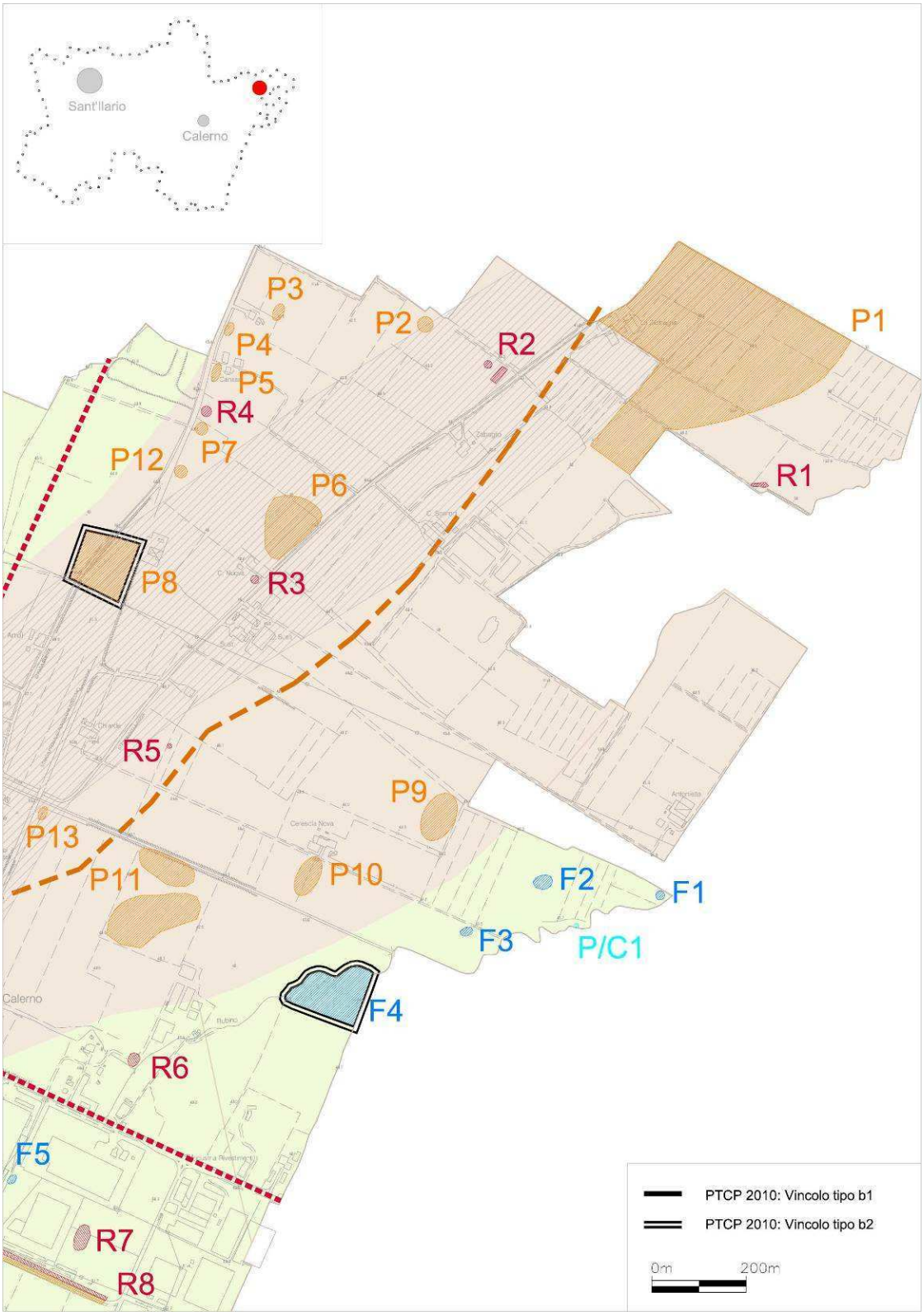

Romano 5

LOCALIZZAZIONE
Regione: Emilia Romagna
Provincia: Reggio Emilia
Comune: Sant'Ilario d'Enza
Frazione/Località: Chiarde

CARATTERISTICHE DEI RESTI ARCHEOLOGICI
Definizione: edificio romano
Cronologia: età romana
Grado di ubicabilità: approssimativo
Quota: subaffiorante..
Dimensioni: ---
Stratigrafia: ---
Descrizione: Toponimo noto dal Chierici come Giarili. Resti di costruzioni romane e pozzo romano. Dal sito proviene un gruzzoletto di monete fra le quali alcune emissioni di Gallieno (260-268 d.C.) e Claudio il Gotico (268-270 d.C.). Tra i resti romani, impostati sul dosso pleistocenico, sono state rinvenute anche selci che il Chierici attribuisce sia al Neolitico che al Paleolitico.
Circostanze del ritrovamento: Ricerche di Gaetano Chierici.
Bibliografia:
Carta Archeologica del Comune di S. Ilario d'Enza (n. 39).

TUTELA VIGENTE
Nessuna

TUTELA PROPOSTA PER IL PSC
Nessuna

Data: 25/05 /13
Autore: P. Mazzieri

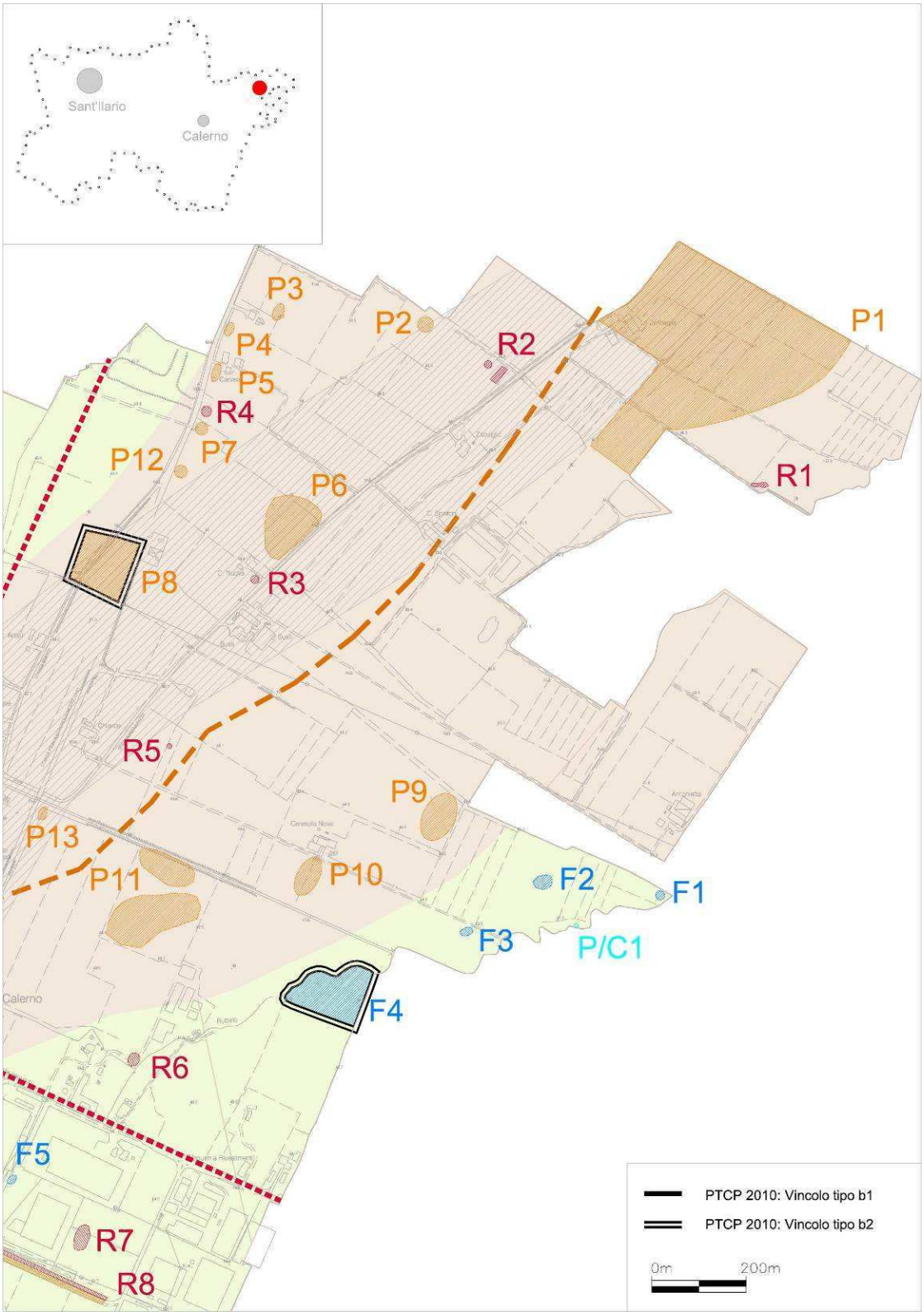
Sant'Ilario
Calerno
P1
P2
P3
P4
P5
P6
P7
P8
P9
P10
P11
P12
P13
R1
R2
R3
R4
R5
R6
R7
R8
F1
F2
F3
F4
F5
P/C1
PTCP 2010: Vincolo tipo b1
PTCP 2010: Vincolo tipo b2
0m
200m

Via Nove Martiri 11/A - 42124 Villa Sesso (RE)
tel. 0522.532094/531986 Fax. 0522.533315
www.archeosistemi.it
tecnico@archeosistemi.it; progettazione@archeosistemi.it

Romano 6

LOCALIZZAZIONE
Regione: Emilia Romagna
Provincia: Reggio Emilia
Comune: Sant'Ilario d'Enza
Frazione/Località: La Commenda

CARATTERISTICHE DEI RESTI ARCHEOLOGICI
Definizione: affioramento di materiali
Cronologia: età romana
Grado di ubicabilità: certo
Quota: subaffiorante
Dimensioni: ---
Stratigrafia: ---
Descrizione: dispersione di frammenti ceramici e laterizi.
Circostanze del ritrovamento: Ricerche di superficie Gruppo Archeologico Sant'Ilario e Civici Musei di Reggio Emilia .
Bibliografia:
Carta Archeologica del Comune di S. Ilario d'Enza (n. 45).

TUTELA VIGENTE
Nessuna

TUTELA PROPOSTA PER IL PSC
Nessuna

Data: 25/05/13
Autore: P. Mazzieri

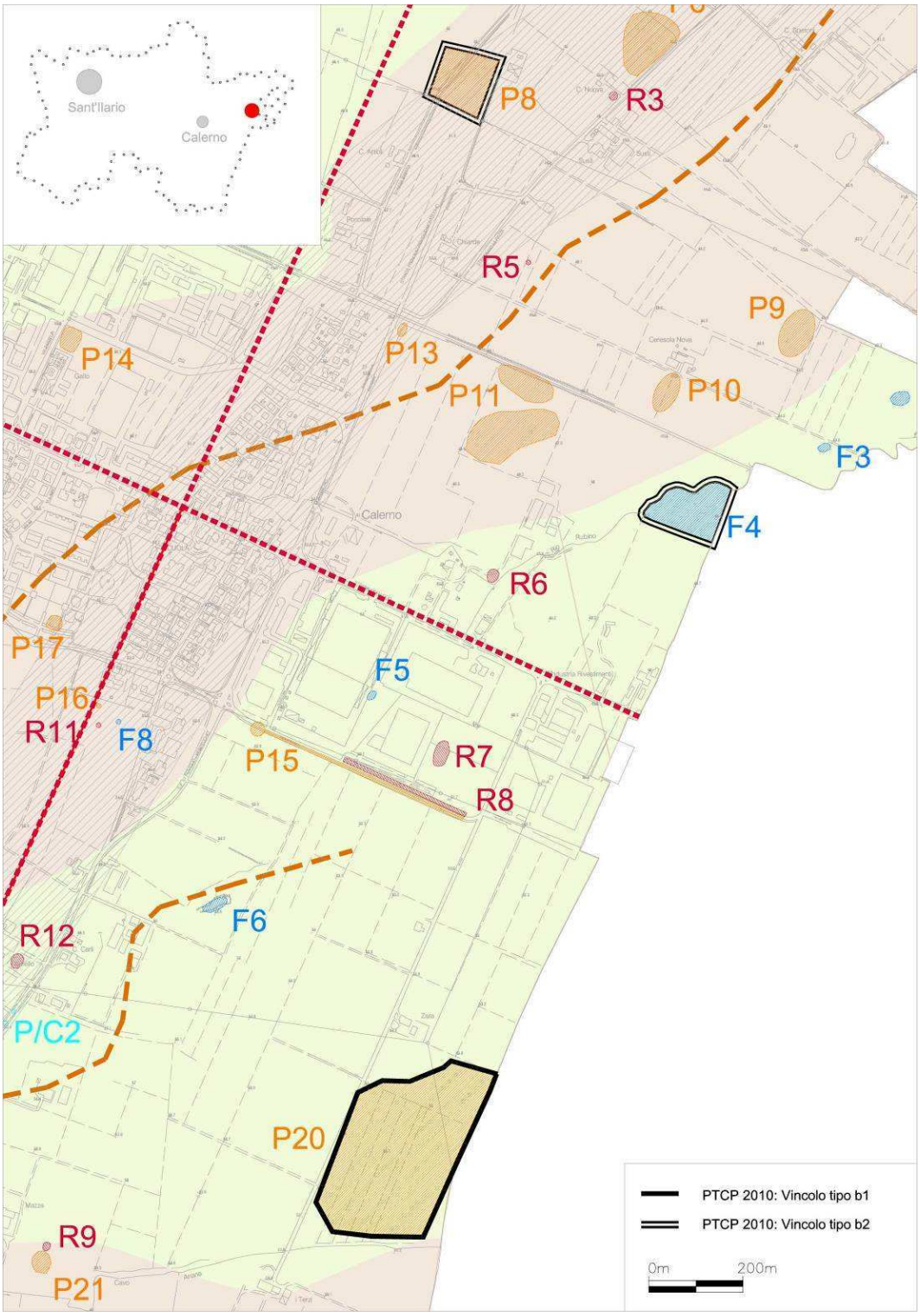
Sant'Ilario
Calerno
P8
R3
R5
P9
P14
P13
P11
P10
F3
F4
R6
P17
F5
P16
R11
F8
P15
R7
R8
F6
R12
P/C2
P20
R9
P21
PTCP 2010: Vincolo tipo b1
PTCP 2010: Vincolo tipo b2
0m
200m

Via Nove Martiri 11/A - 42124 Villa Sesso (RE)
tel. 0522.532094/531986 Fax. 0522.533315
www.archeosistemi.it
tecnico@archeosistemi.it; progettazione@archeosistemi.it

Romano 7

LOCALIZZAZIONE
Regione: Emilia Romagna
Provincia: Reggio Emilia
Comune: Sant'Ilario d'Enza
Frazione/Località: Calerno-Faba

CARATTERISTICHE DEI RESTI ARCHEOLOGICI
Definizione: affioramento di materiali
Cronologia: età romana
Grado di ubicabilità: certo
Quota: subaffiorante
Dimensioni: ---
Stratigrafia: ---
Descrizione: dispersione di frammenti ceramici e laterizi.
Circostanze del ritrovamento: Ricerche di superficie Civici Musei di Reggio Emilia .
Bibliografia:
Carta Archeologica del Comune di S. Ilario d'Enza (n. 48).

TUTELA VIGENTE
Nessuna

TUTELA PROPOSTA PER IL PSC
Nessuna

Data: 25/05/13
Autore: P. Mazzieri

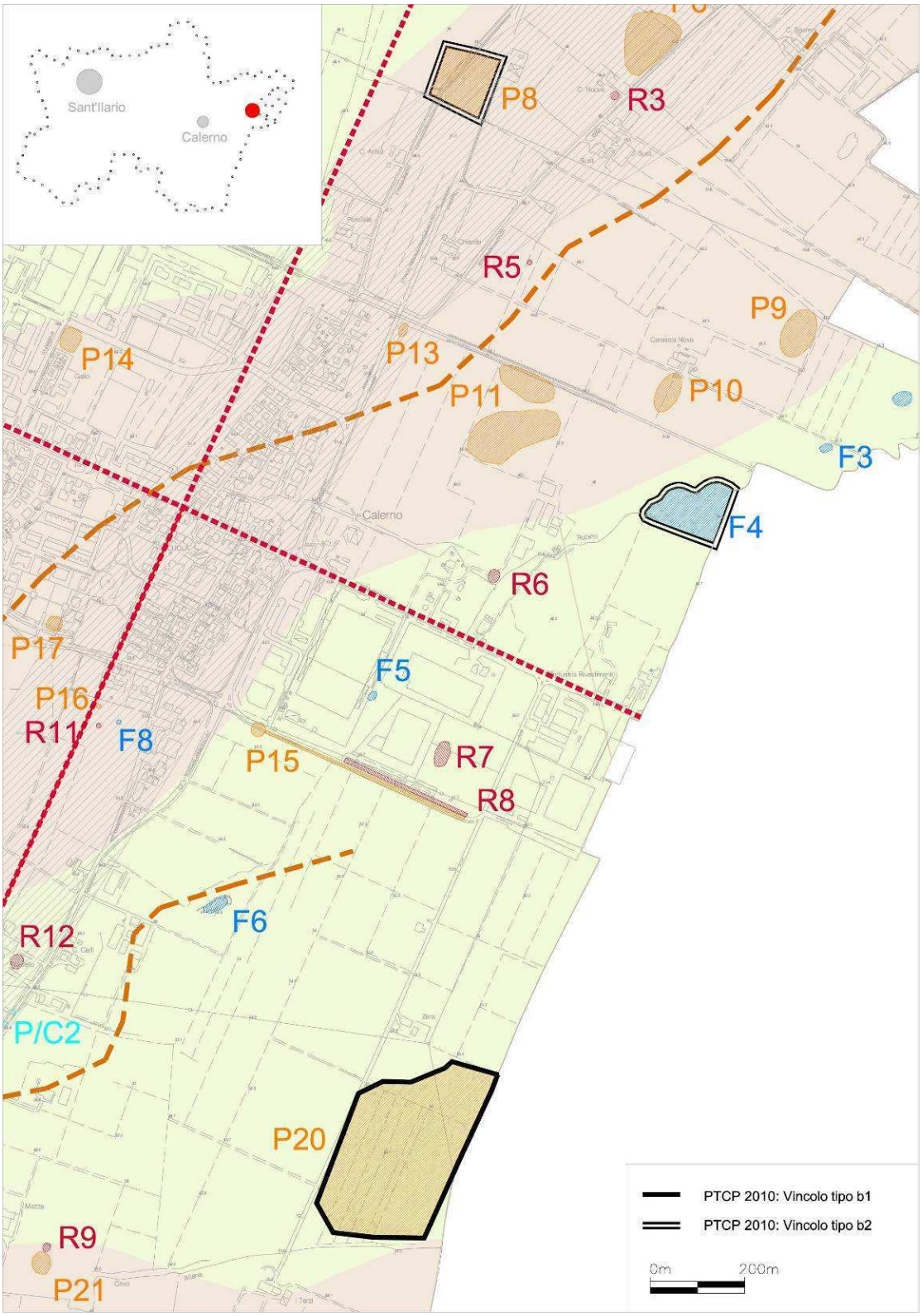
Sant'Ilario
Calerno
P8
R3
R5
P9
P14
P13
P11
P10
F3
F4
Calerno
R6
P17
F5
P16
R11
F8
P15
R7
R8
F6
R12
P/C2
P20
R9
P21
PTCP 2010: Vincolo tipo b1
PTCP 2010: Vincolo tipo b2
0m
200m

Romano 8

LOCALIZZAZIONE
Regione: Emilia Romagna
Provincia: Reggio Emilia
Comune: Sant'Ilario d'Enza
Frazione/Località: Calerno-via Dei Terzi

CARATTERISTICHE DEI RESTI ARCHEOLOGICI
Definizione: struttura isolata
Cronologia: età Romana.
Grado di ubicabilità: certo
Quota: -50 cm ca p.c.
Dimensioni: non determinabili
Stratigrafia:
da 0 a -30 cm: Arativo/Suolo romano;
da -30 a -50 cm: Suolo preromano (età del Ferro?);
da -50 a -80 cm; Suolo neolitico.
Descrizione: L'indagine archeologica, a seguito di lavori stradali che hanno in parte compromesso le evidenze, ha messo in luce una fossa colmata da frammenti ceramici e di laterizi. Dalla stessa area di scavo sono documentate strutture di età Neolitica (cfr Scheda P.15).
Circostanze del ritrovamento: segnalazione Gruppo Archeologico Sant'Ilario.
Bibliografia:
Relazione tecnica AR/S Archeosistemi (comm. 30/05).

TUTELA VIGENTE
Nessuna

TUTELA PROPOSTA PER IL PSC
Nessuna

Data: 25/05/13
Autore: P. Mazzieri

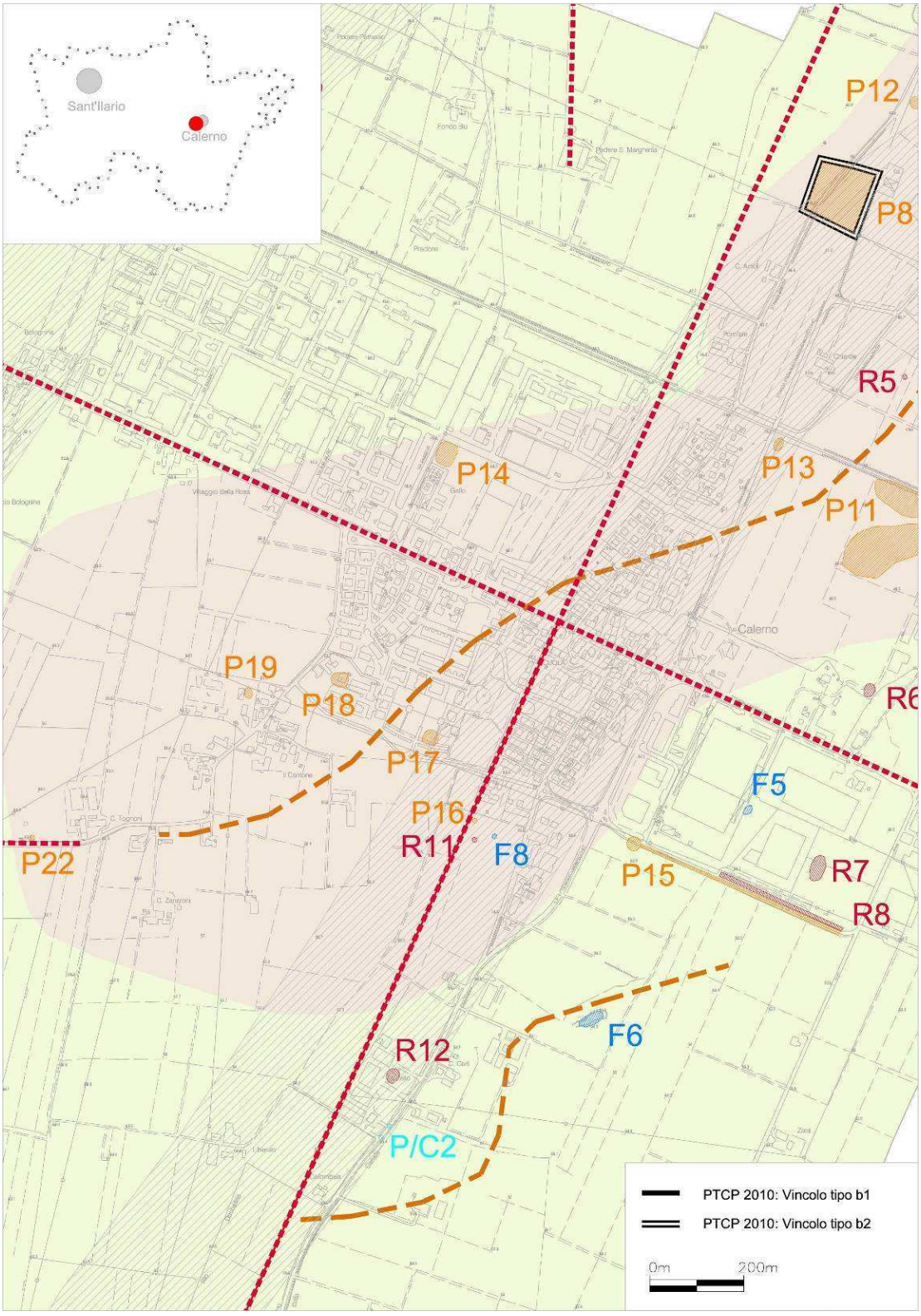
Sant'Ilario
Calerno
P12
P8
R5
P13
P14
P11
P19
P18
P17
P16
R11
F8
P22
P15
R7
R8
F5
R6
R12
F6
P/C2
PTCP 2010: Vincolo tipo b1
PTCP 2010: Vincolo tipo b2
0m
200m

Via Nove Martiri 11/A - 42124 Villa Sesso (RE)
tel. 0522.532094/531986 Fax. 0522.533315
www.archeosistemi.it
tecnico@archeosistemi.it; progettazione@archeosistemi.it

Romano 9

LOCALIZZAZIONE
Regione: Emilia Romagna
Provincia: Reggio Emilia
Comune: Sant'Ilario d'Enza
Frazione/Località: Calerno- Podere Massa

CARATTERISTICHE DEI RESTI ARCHEOLOGICI
Definizione: affioramento di materiali
Cronologia: età romana
Grado di ubicabilità: certo
Quota: subaffiorante
Dimensioni: ---
Stratigrafia: ---
Descrizione: affioramenti di materiale (tegole, laterizi, ceramica).
Circostanze del ritrovamento: Ricerche di superficie Gruppo Archeologico Sant'Ilario (1988)
Bibliografia:
Carta Archeologica del Comune di S. Ilario d'Enza (n. 51).

TUTELA VIGENTE
Nessuna

TUTELA PROPOSTA PER IL PSC
Nessuna

Data: 25/05/13
Autore: P. Mazzieri

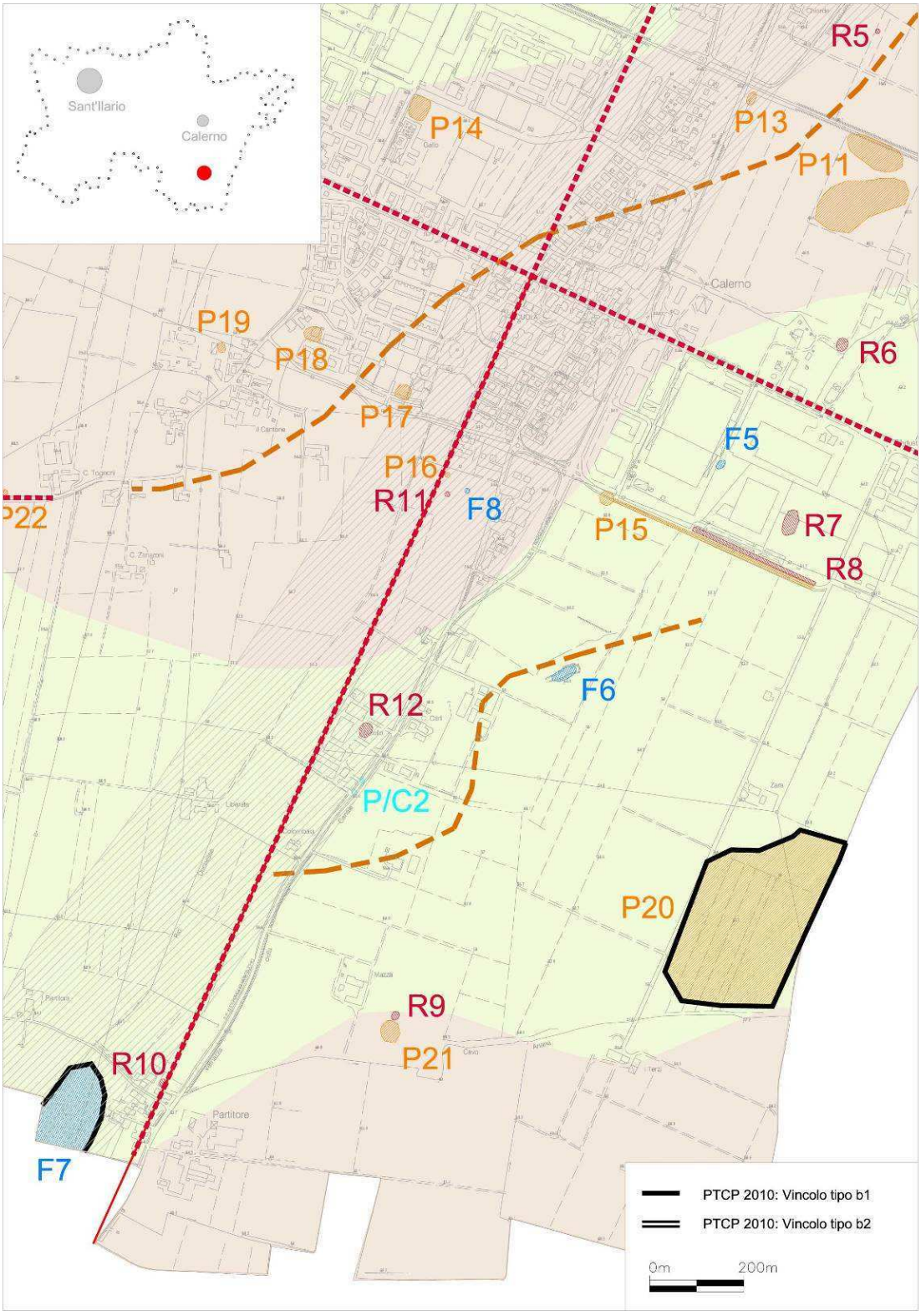
Sant'Ilario
Calerno
R5
P14
P13
P11
P19
P18
P17
P16
R11
F8
R6
F5
P15
R7
R8
P22
R12
F6
P/C2
P20
R9
P21
R10
F7
Partitore
PTCP 2010: Vincolo tipo b1
PTCP 2010: Vincolo tipo b2
0m
200m

Romano 10

LOCALIZZAZIONE
Regione: Emilia Romagna
Provincia: Reggio Emilia
Comune: Sant'Ilario d'Enza
Frazione/Località: Partitore

CARATTERISTICHE DEI RESTI ARCHEOLOGICI
Definizione: resti di edificio rustico
Cronologia: età romana
Grado di ubicabilità: certo
Quota: subaffiorante
Dimensioni: 400 mq
Stratigrafia: ---
Descrizione: affioramenti di materiale (tegole, laterizi, resti pavimentali, ceramica, ferro e vetro).
Circostanze del ritrovamento: Ricerche di superficie Gruppo Archeologico Sant'Ilario.
Bibliografia:
Carta Archeologica del Comune di S. Ilario d'Enza (n. 57).

TUTELA VIGENTE
Nessuna

TUTELA PROPOSTA PER IL PSC
Nessuna

Data: 25/05/13
Autore: P. Mazzieri

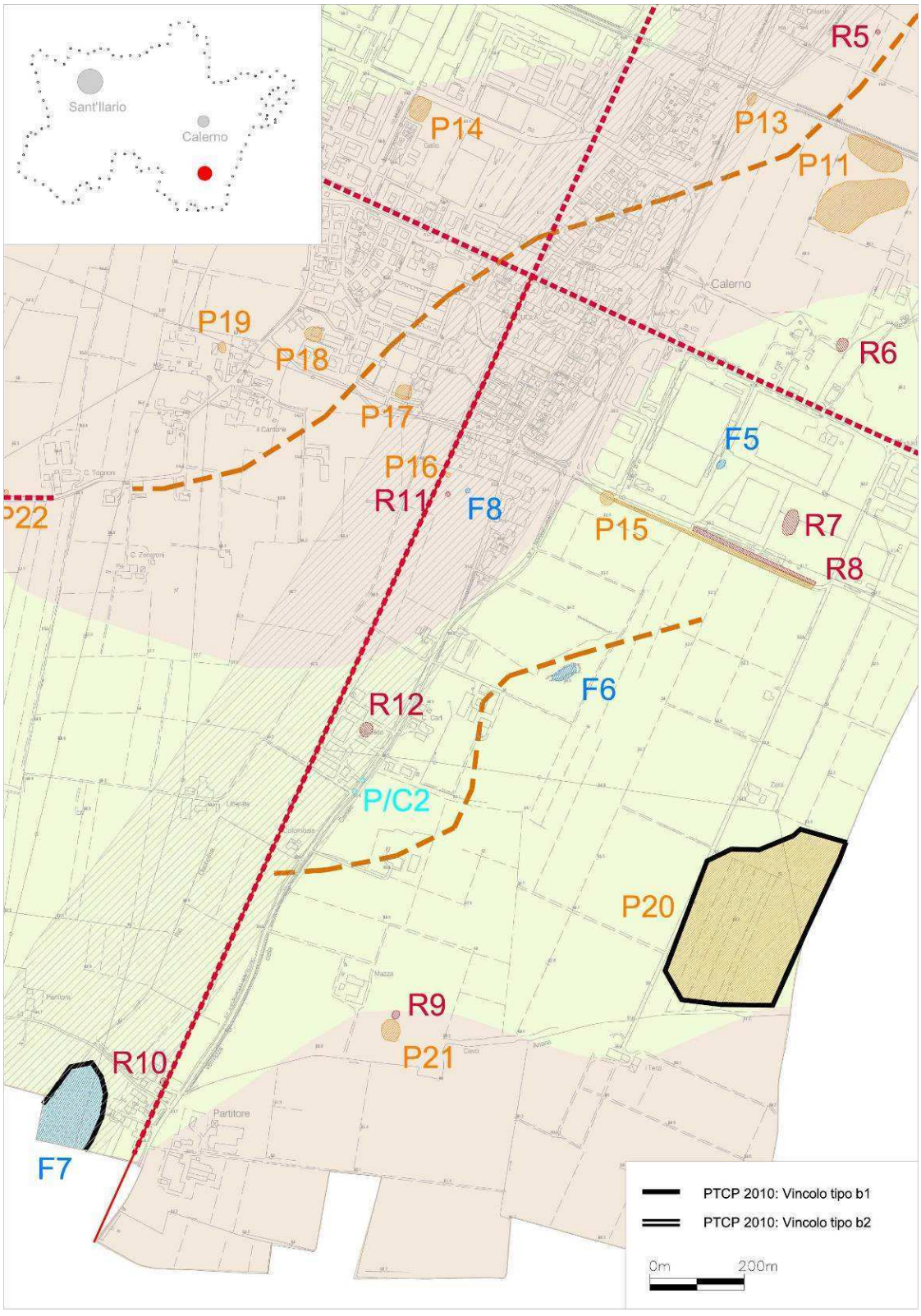
Sant'Ilario
Calerno
R5
P14
P13
P11
Calerno
P19
P18
R6
P17
F5
P16
R11
F8
P22
P15
R7
R8
F6
R12
P/C2
P20
R9
P21
R10
Partitore
F7
PTCP 2010: Vincolo tipo b1
PTCP 2010: Vincolo tipo b2
0m
200m

Romano 11

LOCALIZZAZIONE
Regione: Emilia Romagna
Provincia: Reggio Emilia
Comune: Sant'Ilario d'Enza
Frazione/Località: Calerno-Ronzoni

CARATTERISTICHE DEI RESTI ARCHEOLOGICI
Definizione: affioramento di materiali e strutture
Cronologia: età romana
Grado di ubicabilità: approssimativo
Quota: subaffiorante
Dimensioni: ---
Stratigrafia: ---
Descrizione: affioramento di materiali (tegole, frammenti laterizi e di anfore) e individuazione di tre focolari scavati da Catelani nel 1867.
Circostanze del ritrovamento: Ricerche Gaetano Chierici e scavi Catelani (1867-1874).
Bibliografia:
Tirabassi J. 1987, p. 47; *Carta Archeologica del Comune di S. Ilario d'Enza* (n. 47).

TUTELA VIGENTE
Nessuna

TUTELA PROPOSTA PER IL PSC
Nessuna

Data: 25/05/13
Autore: P. Mazzieri

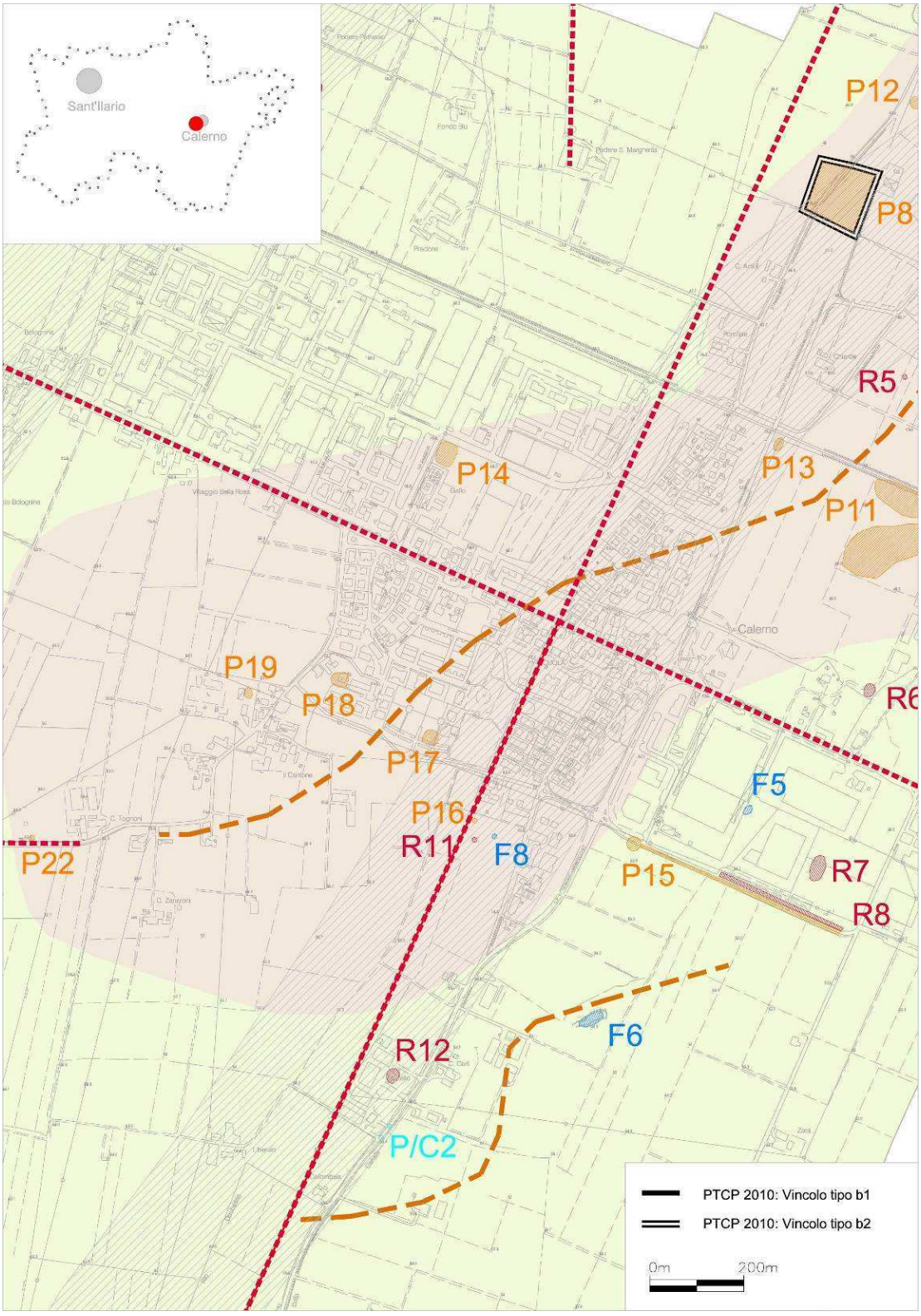
Sant'Ilario
Calerno
P12
P8
R5
P13
P14
P11
P19
P18
P17
P16
R11
F8
P22
P15
R7
R8
F5
R6
R12
F6
P/C2
PTCP 2010: Vincolo tipo b1
PTCP 2010: Vincolo tipo b2
0m
200m

Via Nove Martiri 11/A - 42124 Villa Sesso (RE)
tel. 0522.532094/531986 Fax. 0522.533315
www.archeosistemi.it
tecnico@archeosistemi.it; progettazione@archeosistemi.it

Romano 12

LOCALIZZAZIONE
Regione: Emilia Romagna
Provincia: Reggio Emilia
Comune: Sant'Ilario d'Enza
Frazione/Località: Calerno-Macello

CARATTERISTICHE DEI RESTI ARCHEOLOGICI
Definizione: affioramento di materiali
Cronologia: età romana
Grado di ubicabilità: certo
Quota: ----
Dimensioni: ---
Stratigrafia: ---
Descrizione: frammenti di laterizi
Circostanze del ritrovamento:durante scavi per la costruzione di pilastri.
Bibliografia:
Carta Archeologica del Comune di S. Ilario d'Enza (n. 57).

TUTELA VIGENTE
Nessuna

TUTELA PROPOSTA PER IL PSC
Nessuna

Data: 25/05/13
Autore: P. Mazzieri

AR/S ARCHEOSISTEMI
Società Cooperativa

Via Nove Martiri 11/A - 42124 Villa Sesso (RE)
tel. 0522.532094/531986 Fax. 0522.533315
www.archeosistemi.it
tecnico@archeosistemi.it; progettazione@archeosistemi.it

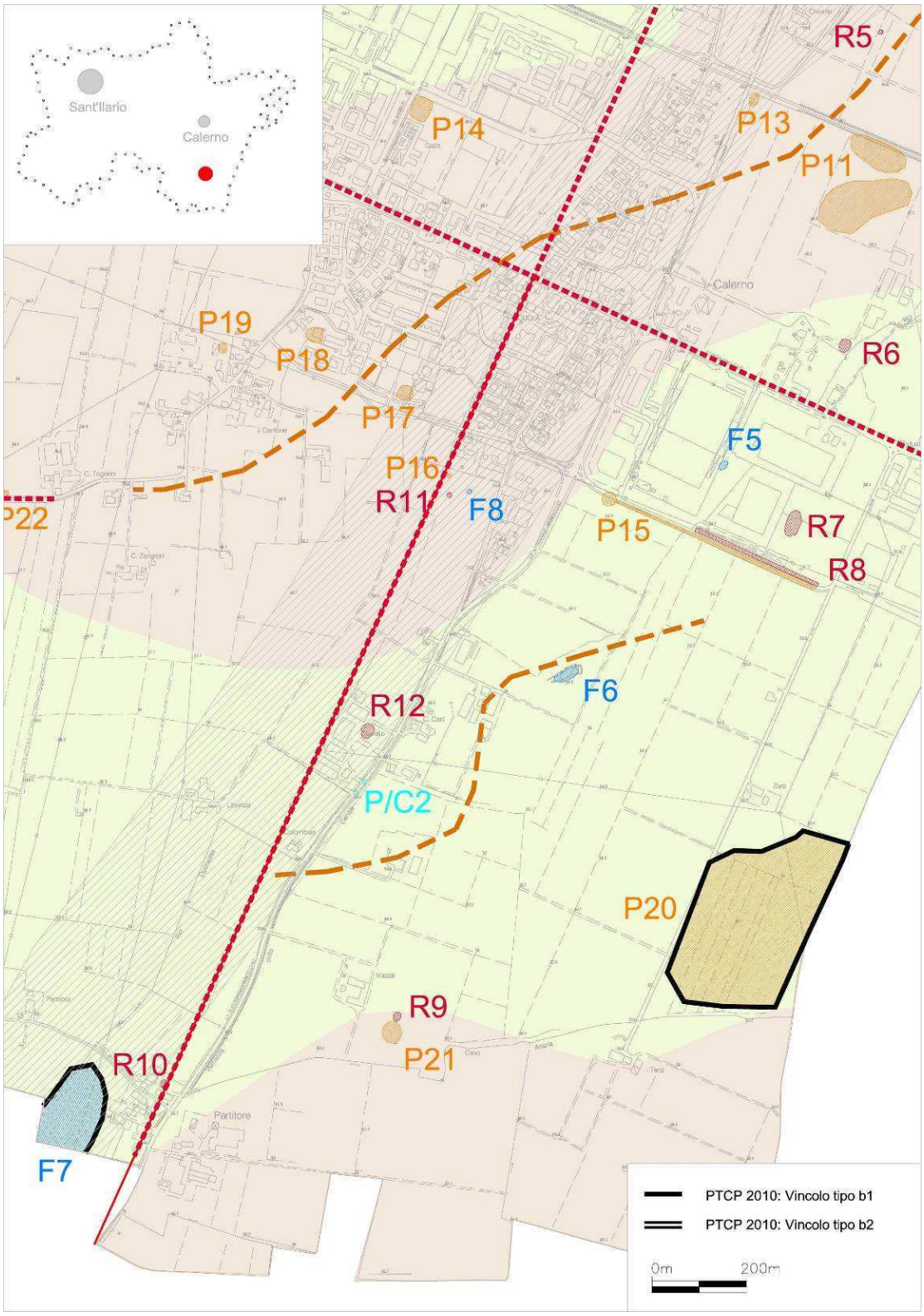

Romano 13

LOCALIZZAZIONE
Regione: Emilia Romagna
Provincia: Reggio Emilia
Comune: Sant'Ilario d'Enza
Frazione/Località: Fondo Blu

CARATTERISTICHE DEI RESTI ARCHEOLOGICI
Definizione: affioramento di materiali
Cronologia: età romana
Grado di ubicabilità: certo
Quota: subaffiorante
Dimensioni: ---
Stratigrafia: ---
Descrizione: dispersione di frammenti ceramici e laterizi.
Circostanze del ritrovamento:Ricerche di superficie Gruppo Archeologico Sant'Ilario e Civici Musei di Reggio Emilia .
Bibliografia:
Carta Archeologica del Comune di S. Ilario d'Enza (n. 24).

TUTELA VIGENTE
Nessuna

TUTELA PROPOSTA PER IL PSC
Nessuna

Data: 25/05/13
Autore: P. Mazzieri

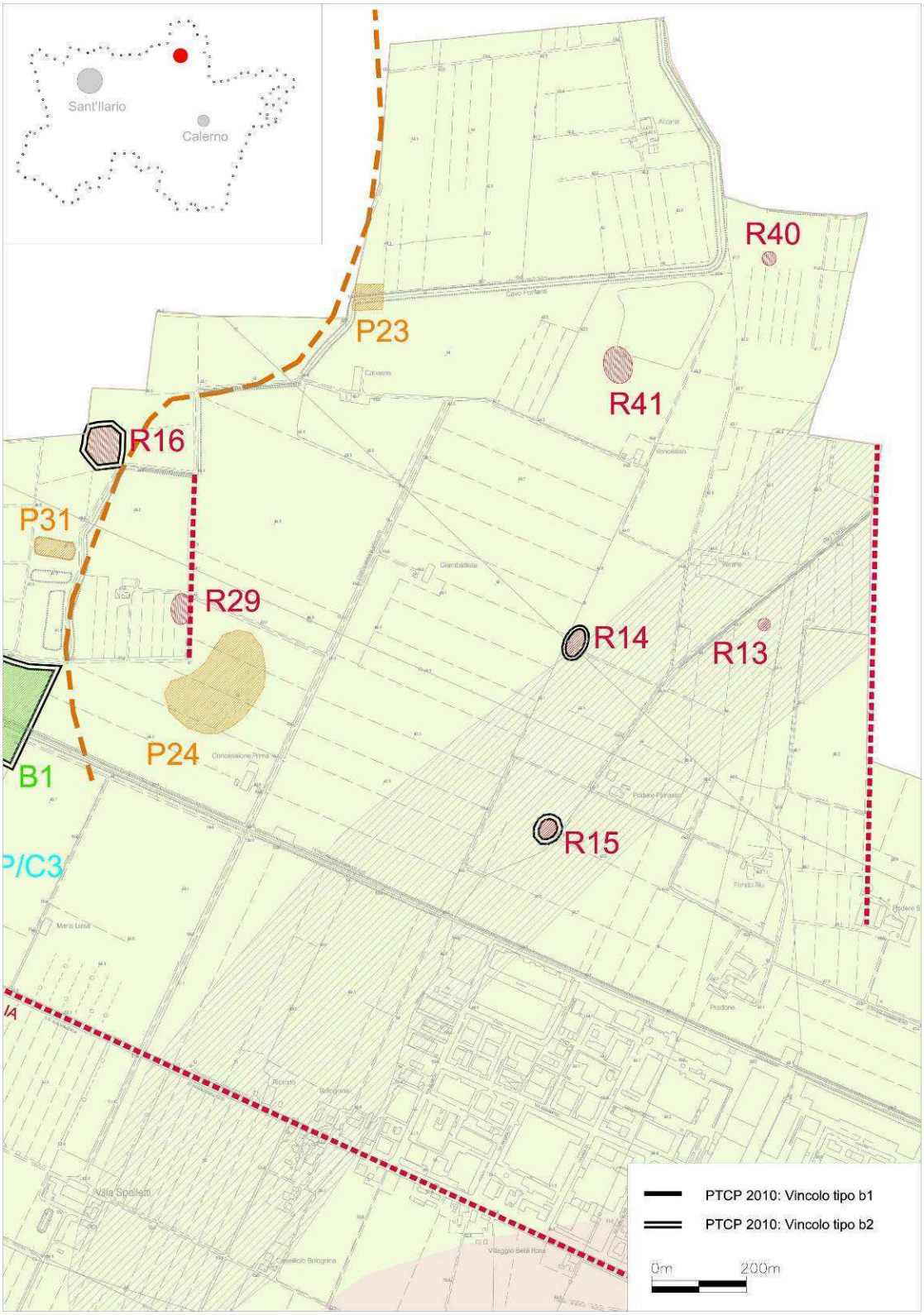
Sant'Ilario
Calerno
R40
P23
R41
R16
P31
R29
R14
R13
P24
B1
R15
P/C3
PTCP 2010: Vincolo tipo b1
PTCP 2010: Vincolo tipo b2
0m
200m

Via Nove Martiri 11/A - 42124 Villa Sesso (RE)
tel. 0522.532094/531986 Fax. 0522.533315
www.archeosistemi.it
tecnico@archeosistemi.it; progettazione@archeosistemi.it

Romano 14

LOCALIZZAZIONE
Regione: Emilia Romagna
Provincia: Reggio Emilia
Comune: Sant'Ilario d'Enza
Frazione/Località: Villaggio Bellarosa-Giambattista

CARATTERISTICHE DEI RESTI ARCHEOLOGICI
Definizione: resti di edificio rustico
Cronologia: età Romana.
Grado di ubicabilità: certo
Quota: subaffiorante.
Dimensioni: non determinabili con precisione
Stratigrafia: ---
Descrizione: Materiali raccolti in superficie.
Circostanze del ritrovamento: ricognizioni di superficie Civici Musei di Reggio Emilia.
Bibliografia:
Carta Archeologica del Comune di S. Ilario d'Enza (n. 21); Scheda PTCP 114

TUTELA VIGENTE
Tutela PTCP b2

TUTELA PROPOSTA PER IL PSC
Vincolo di tipo b2

Data: 25/05/13
Autore: P. Mazzieri

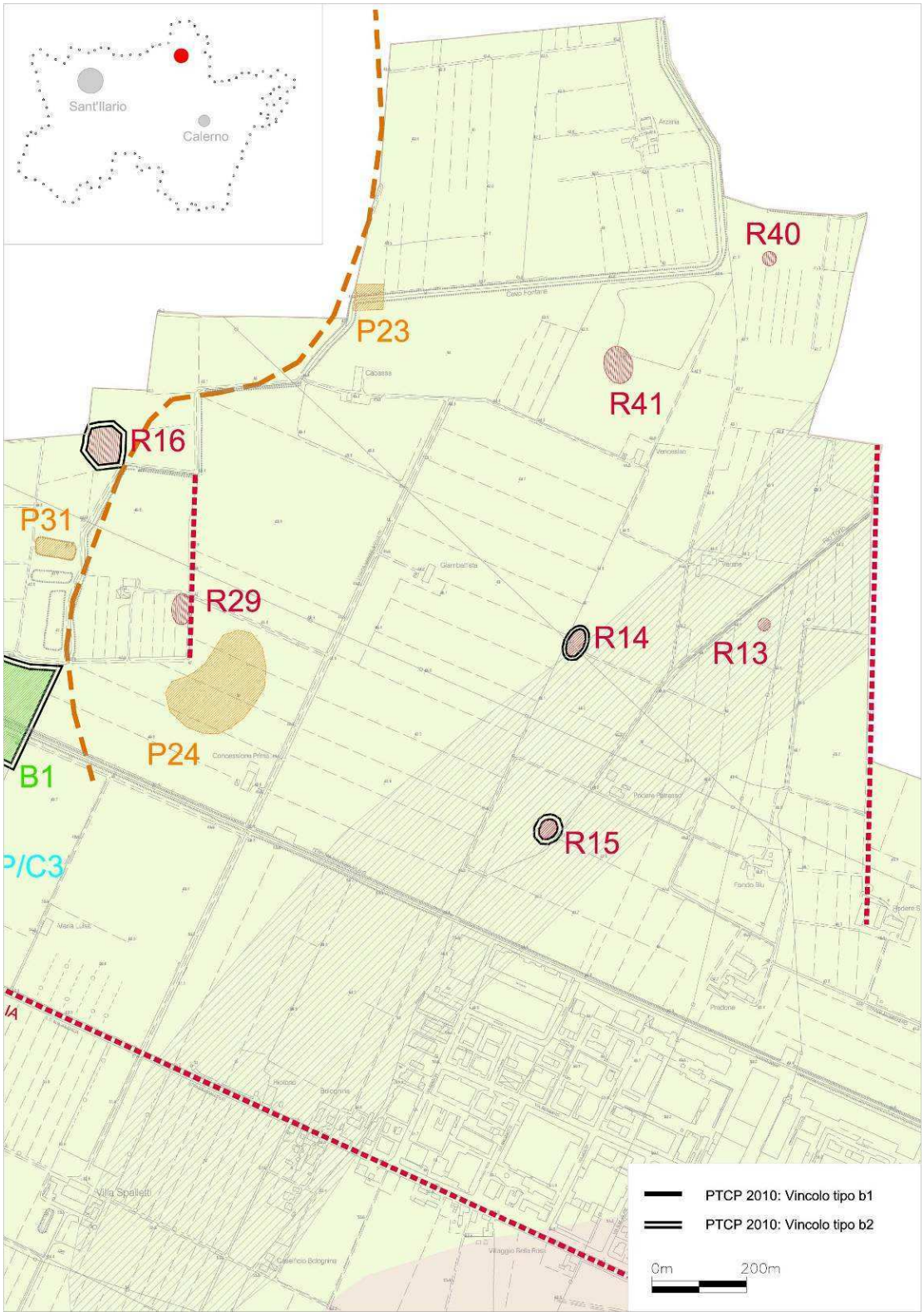
Sant'Ilario
Calerno
R40
P23
R41
R16
P31
R29
R14
R13
P24
B1
R15
P/C3
PTCP 2010: Vincolo tipo b1
PTCP 2010: Vincolo tipo b2
0m
200m

Romano 15

LOCALIZZAZIONE
Regione: Emilia Romagna
Provincia: Reggio Emilia
Comune: Sant'Ilario d'Enza
Frazione/Località: Villaggio Bellarosa-Podere Patrasso

CARATTERISTICHE DEI RESTI ARCHEOLOGICI
Definizione: resti di edificio rustico
Cronologia: età Romana.
Grado di ubicabilità: certo
Quota: subaffiorante.
Dimensioni: non determinabili con precisione
Stratigrafia: ---
Descrizione: Materiali raccolti in superficie.
Circostanze del ritrovamento: ricognizioni di superficie Civici Musei di Reggio Emilia.
Bibliografia:
Carta Archeologica del Comune di S. Ilario d'Enza (n. 23); Scheda PTCP 113.

TUTELA VIGENTE
Tutela PTCP b2

TUTELA PROPOSTA PER IL PSC
Vincolo di tipo b2

Data: 25/05/13
Autore: P. Mazzieri

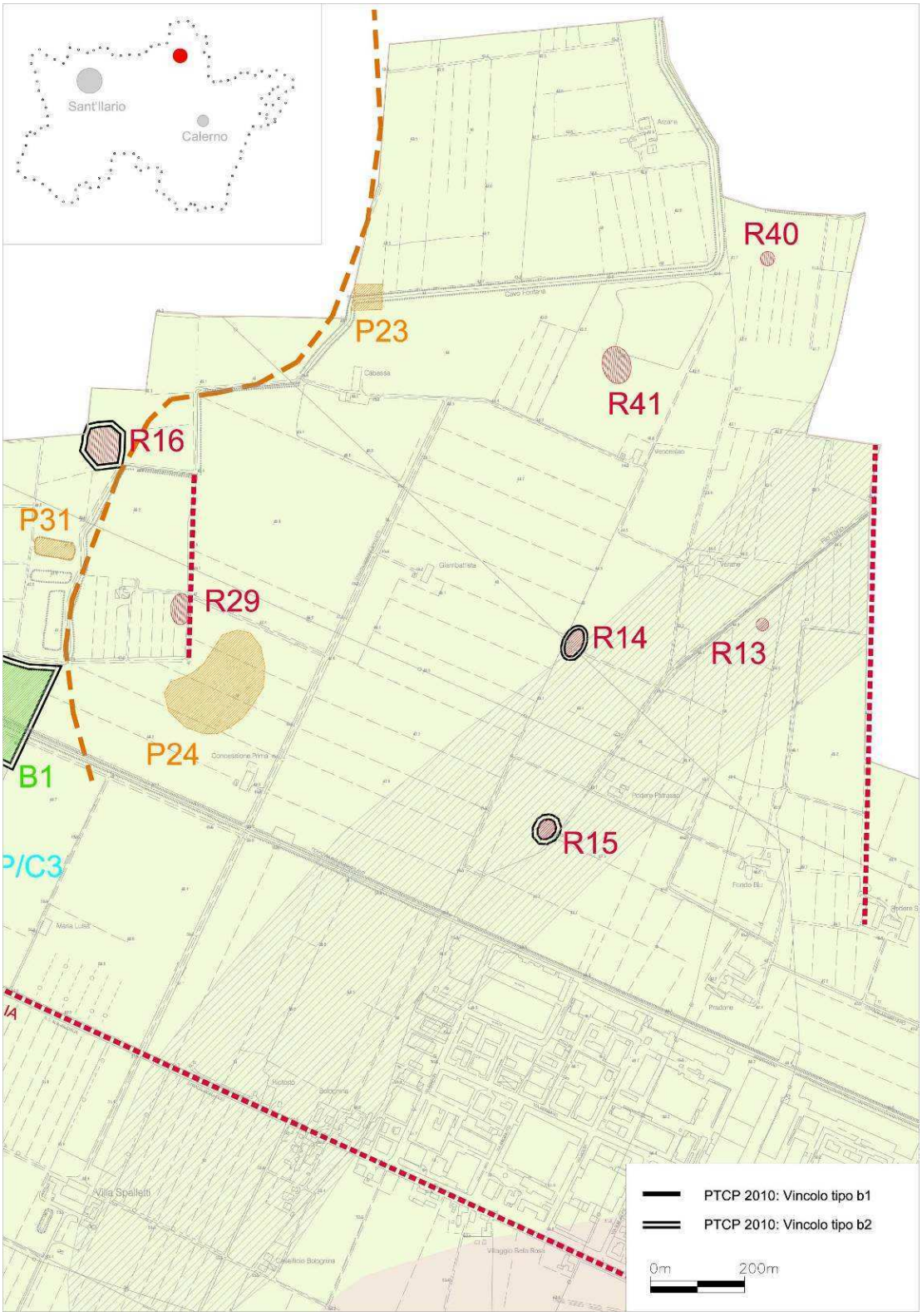
Sant'Ilario
Calerno
R40
P23
R41
R16
P31
R29
R14
R13
P24
B1
R15
P/C3
PTCP 2010: Vincolo tipo b1
PTCP 2010: Vincolo tipo b2
0m
200m

Romano 16

LOCALIZZAZIONE
Regione: Emilia Romagna
Provincia: Reggio Emilia
Comune: Sant'Ilario d'Enza
Frazione/Località: Cavo Fontana-Cabassa
CARATTERISTICHE DEI RESTI ARCHEOLOGICI
Definizione: resti di edificio rustico
Cronologia: età romana
Grado di ubicabilità: approssimativo
Quota: superficiale
Dimensioni: 4.000 mq ca
Stratigrafia:---
Descrizione: dispersione di materiale ceramico pertinente ai resti di un edificio rustico.
Circostanze del ritrovamento: ricognizioni di superficie del Gruppo Archeologico di S. Ilario d'Enza.
Bibliografia:
Carta Archeologica del Comune di S. Ilario d'Enza (n.6).
TUTELA VIGENTE
Tutela PTCP b2

TUTELA PROPOSTA PER IL PSC
Vincolo di tipo b2

Data: 25/05/13
Autore: P. Mazzieri

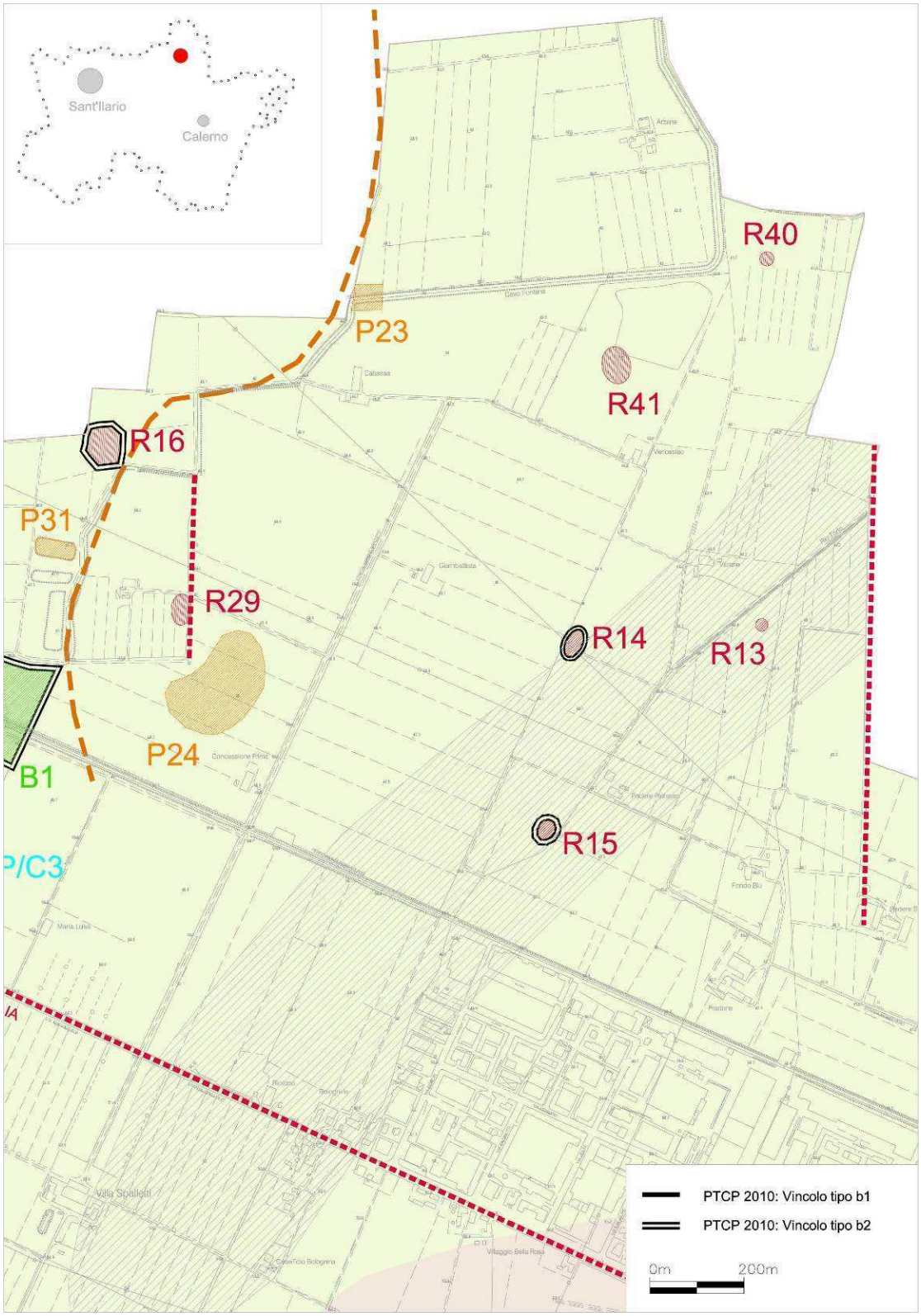
Sant'Ilario
Calerno
R40
P23
R41
R16
P31
R29
R14
R13
P24
B1
R15
P/C3
PTCP 2010: Vincolo tipo b1
PTCP 2010: Vincolo tipo b2
0m
200m

Romano 17

LOCALIZZAZIONE
Regione: Emilia Romagna
Provincia: Reggio Emilia
Comune: Sant'Ilario d'Enza
Frazione/Località: Podere Spaggiari
CARATTERISTICHE DEI RESTI ARCHEOLOGICI
Definizione: asse centuriale interno
Cronologia: età romana
Grado di ubicabilità: certo
Quota:
Dimensioni: ca 600 m di lunghezza
Stratigrafia:---
Descrizione: affioramento di ghiaie e ciottoli di piccole e medie dimensioni con orientamento N-S.
Circostanze del ritrovamento: ricognizioni di superficie del Gruppo Archeologico di S. Ilario d'Enza e *AR/S Archeosistemi*.
Bibliografia:
Relazione tecnica AR/S Archeosistemi, scheda SI2 (n. comm. 22/00 del 20/04/00); *Carta Archeologica del Comune di S. Ilario d'Enza* (n.36).
TUTELA VIGENTE
Nessuna

TUTELA PROPOSTA PER IL PSC
Nessuna

Data: 25/05/13
Autore: P. Mazzieri

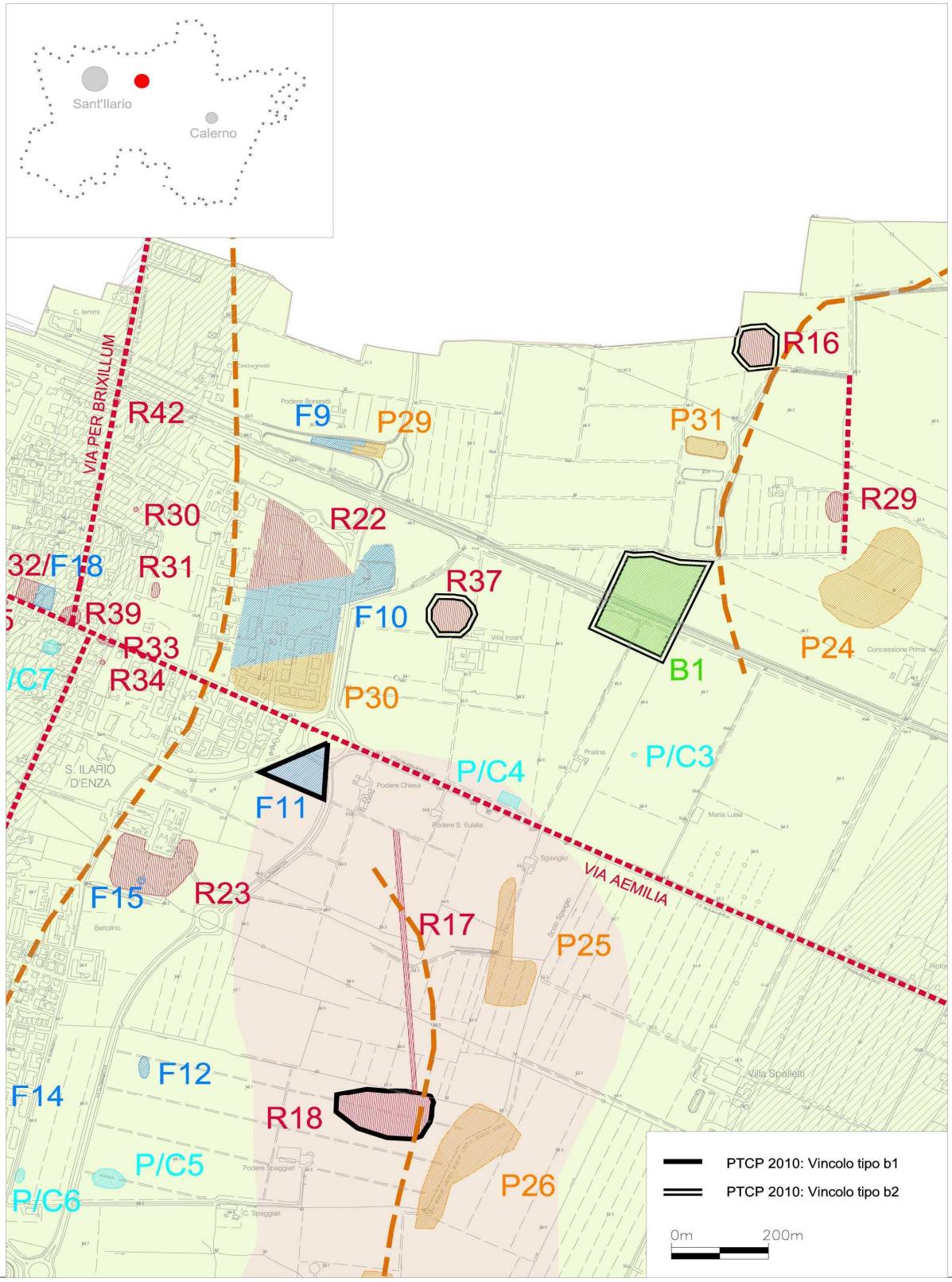
Sant'Ilario
Calerno
VIA PER BRIXILLUM
VIA AEMILIA
R42
F9
P29
P31
R16
R29
R30
R22
R31
R37
F10
R39
R33
R34
P30
B1
P24
P/C4
P/C3
F11
F15
R23
R17
P25
F12
F14
R18
P/C5
P/C6
P26
S. ILARIO D'ENZA
PTCP 2010: Vincolo tipo b1
PTCP 2010: Vincolo tipo b2
0m
200m

Romano 18

LOCALIZZAZIONE
Regione: Emilia Romagna
Provincia: Reggio Emilia
Comune: Sant'Ilario d'Enza
Frazione/Località: Moruzzi
CARATTERISTICHE DEI RESTI ARCHEOLOGICI
Definizione: edificio rustico
Cronologia: età romana
Grado di ubicabilità: certo
Quota: subaffiorante
Dimensioni: 18.000 mq ca
Stratigrafia:---
Descrizione: vasto e ricco affioramento di materiale archeologico tra cui anche reperti di particolare valore e pregio come varie tessere musive in bronzo e in pasta vitrea, vari oggetti in bronzo, monete (tra cui una d'argento e una in oro). Lungo il lato N dell'affioramento di materiali si nota la traccia di un asse centuriale interno (si veda scheda R 17). Il sito è indicato sul PTCP con il toponimo Scolo Sgaviglio/Moruzzi. Intorno all'area di affioramento del materiale sono state recuperati diverse selci databili al Neo-Eneolitico (vedi scheda P. 26)
Circostanze del ritrovamento: ricognizioni di superficie del Gruppo Archeologico di S. Ilario d'Enza
Bibliografia:
Tirabassi J. 1987, p. 45; *Carta Archeologica del Comune di S. Ilario d'Enza* (n. 35), Scheda PTCP 111.
TUTELA VIGENTE
Tutela PTCP b1

TUTELA PROPOSTA PER IL PSC
Vincolo di tipo b1

Data: 25/05/13
Autore: P. Mazzieri

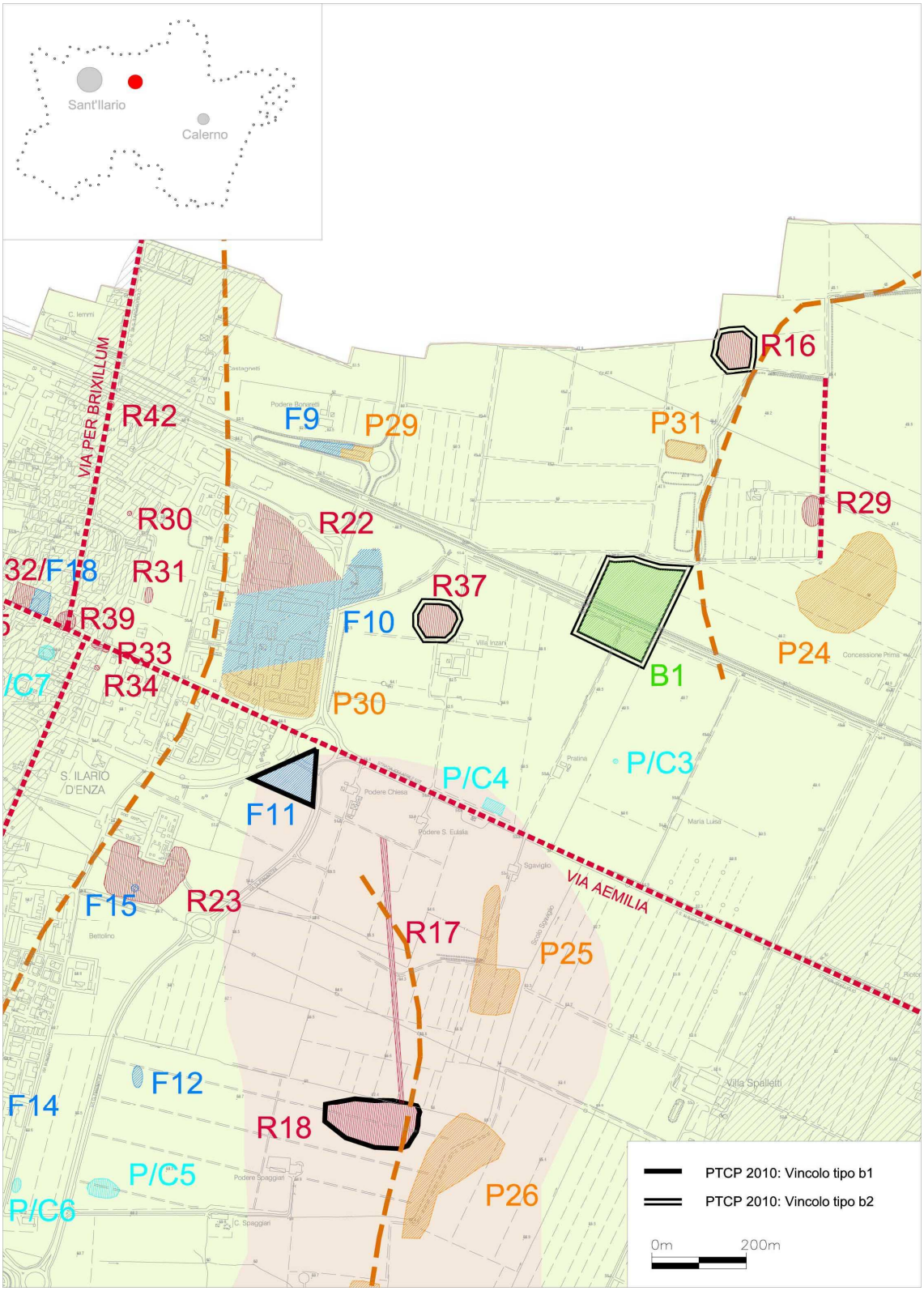
Sant'Ilario
Calerno
VIA PER BRIXILLUM
VIA AEMILIA
R42
F9
P29
R16
P31
R29
R30
R22
R31
R37
F10
R39
R33
R34
P30
B1
P24
P/C4
P/C3
F11
F15
R23
R17
P25
F12
F14
R18
P/C5
P/C6
P26
PTCP 2010: Vincolo tipo b1
PTCP 2010: Vincolo tipo b2
0m
200m

Romano 19

LOCALIZZAZIONE
Regione: Emilia Romagna
Provincia: Reggio Emilia
Comune: Sant'Ilario d'Enza
Frazione/Località: Casa Rosalia

CARATTERISTICHE DEI RESTI ARCHEOLOGICI
Definizione: resti di edificio rustico
Cronologia: età Romana.
Grado di ubicabilità: certo da definire
Quota: subaffiorante.
Dimensioni: ----
Stratigrafia: ---
Descrizione: Materiali raccolti in superficie e lacerti di strutture murarie.
Circostanze del ritrovamento: ricognizioni di superficie del Gruppo Archeologico di S. Ilario d'Enza.
Bibliografia:
Tirabassi J. 1987 P. 29; *Carta Archeologica del Comune di S. Ilario d'Enza* (senza numero).

TUTELA VIGENTE
Nessuna

TUTELA PROPOSTA PER IL PSC
B2

Data: 25/05/13
Autore: P. Mazzieri

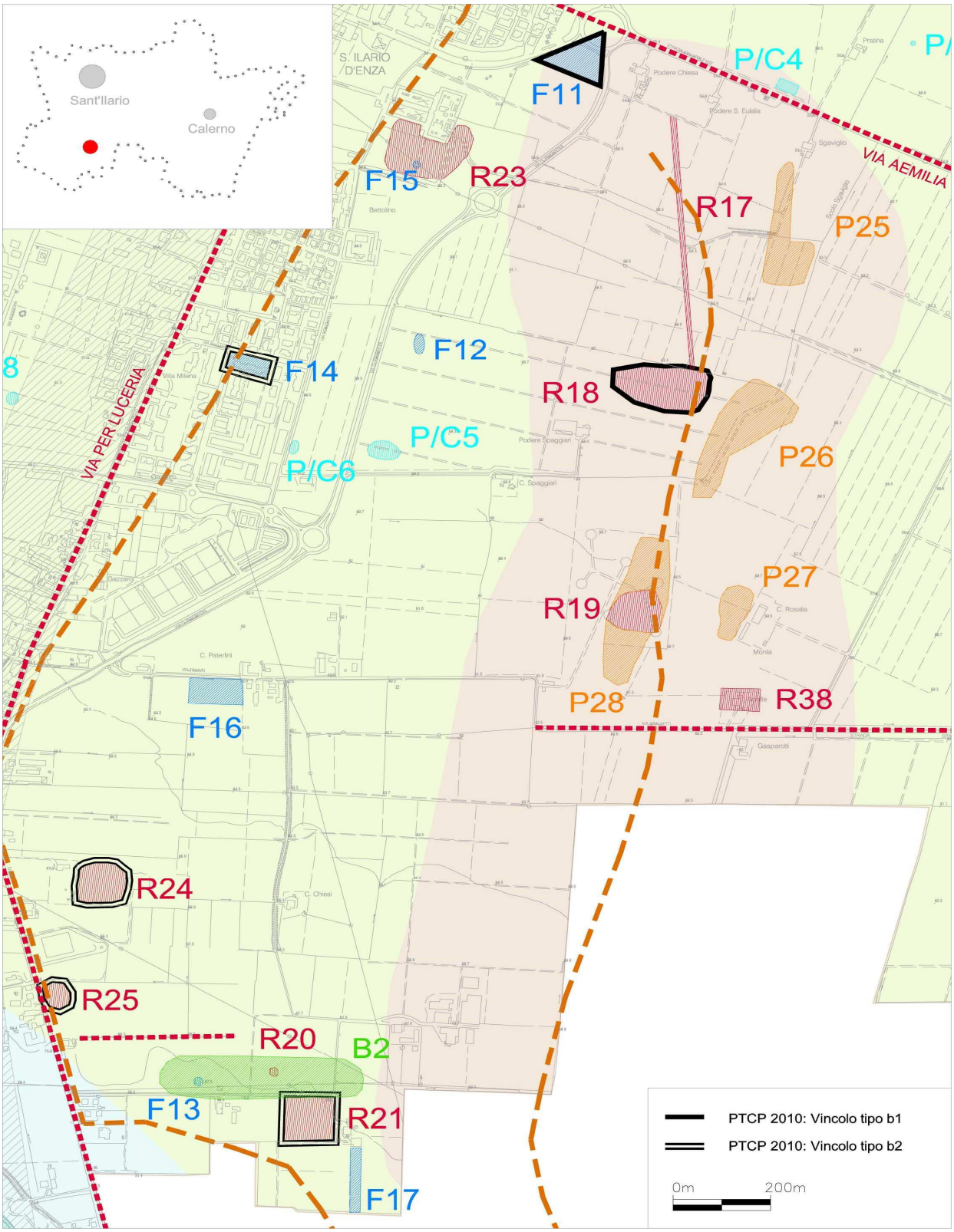
Sant'Ilario
Calerno
S. ILARIO D'ENZA
F11
P/C4
VIA AEMILIA
F15
R23
R17
P25
F12
F14
R18
VIA PER LUCERIA
P/C5
P/C6
P26
P27
R19
P28
R38
F16
R24
R25
R20
B2
F13
R21
F17
PTCP 2010: Vincolo tipo b1
PTCP 2010: Vincolo tipo b2
0m
200m

Romano 20

LOCALIZZAZIONE

Regione: Emilia Romagna

Provincia: Reggio Emilia

Comune: Sant'Ilario d'Enza

Frazione/Località: Romei



CARATTERISTICHE DEI RESTI ARCHEOLOGICI

Definizione: resti di abitato

Cronologia: età Romana

Grado di ubicabilità: approssimativo

Quota: subaffiorante.

Dimensioni: non determinabili con precisione

Stratigrafia: cfr Schede F 13 e B1

Descrizione: A poca distanza e al medesimo livello delle tombe dell'età del ferro ritrovate sopra la Terramara di Fiastri/Romei (Schede B2 e F13), Chierici individuò i resti di un edificio romano e 32 monete (di cui 5 in argento e una di Costantino). Dalla collezione Chierici del Museo di Reggio Emilia provengono 2 applique in bronzo e un frammento di vaso in bronzo. I materiali, particolarmente pregiati, indicano la presenza di un edificio di un certo prestigio.

Circostanze del ritrovamento: scavi e recuperi Gaetano Chierici (1862-1879).

Bibliografia:

Chierici G., Mantovani P. 1873; Tirabassi J. 1979; Ambrosetti G., Macellari R., Malnati L. 1989, pp. 169-195; Bolla 2007/2011; *Carta Archeologica del Comune di S. Ilario d'Enza* (n. 53).

TUTELA VIGENTE

Nessuna

TUTELA PROPOSTA PER IL PSC

Nessuna

Data: 25/05/13
Autore: P. Mazzieri

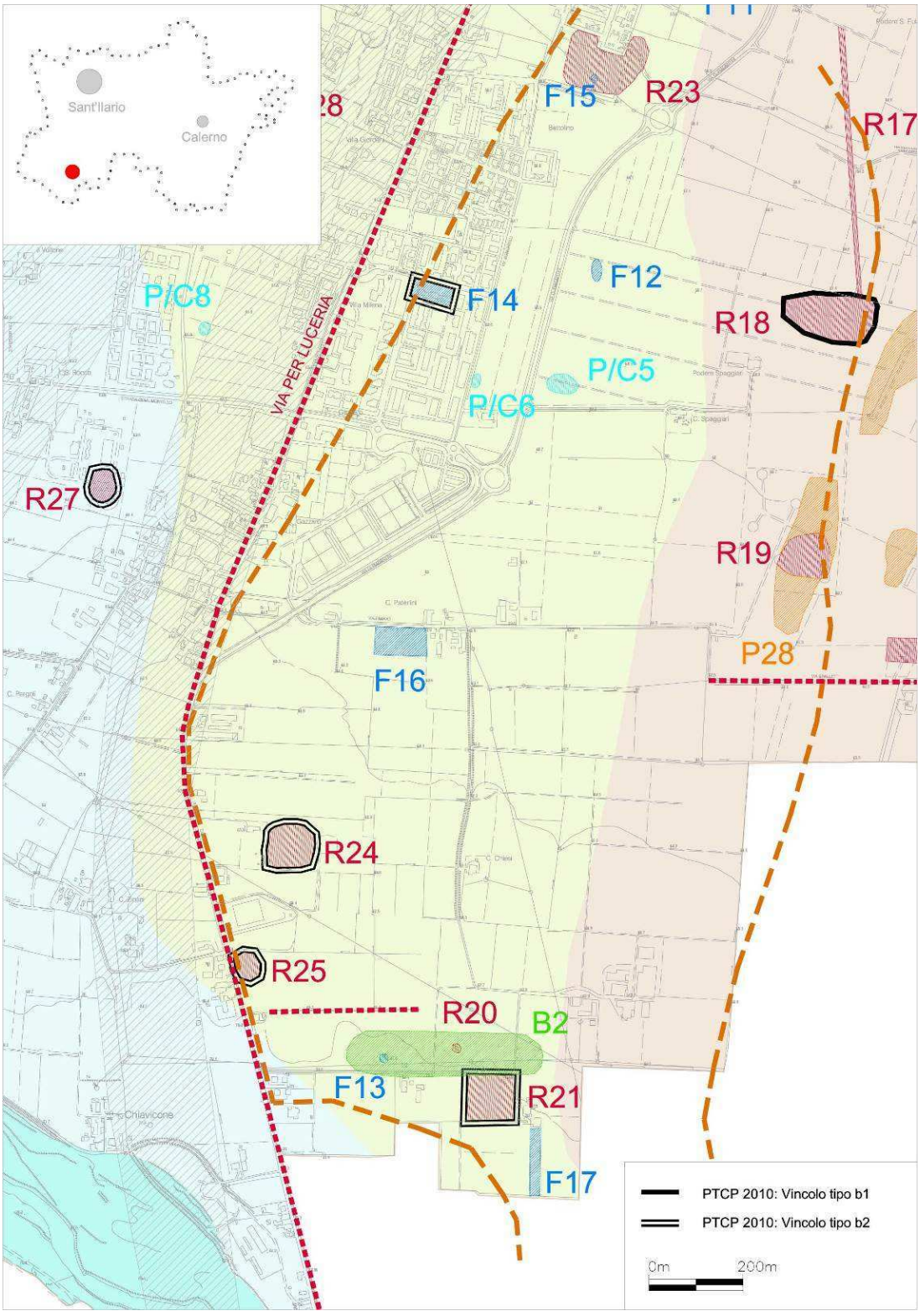
Sant'Ilario
Calerno
F15
R23
R17
F12
F14
P/C8
R18
VIA PER LUCERIA
P/C5
P/C6
R27
R19
P28
F16
R24
R25
R20
B2
F13
R21
F17
PTCP 2010: Vincolo tipo b1
PTCP 2010: Vincolo tipo b2
0m
200m

Romano 21

LOCALIZZAZIONE
Regione: Emilia Romagna
Provincia: Reggio Emilia
Comune: Sant'Ilario d'Enza
Frazione/Località: Gazzaro-Casa Farina

CARATTERISTICHE DEI RESTI ARCHEOLOGICI
Definizione: resti di edificio rustico
Cronologia: età Romana.
Grado di ubicabilità: certo
Quota: subaffiorante.
Dimensioni: non determinabili con precisione
Stratigrafia: ---
Descrizione: Il sito è noto da ricerche di superficie che hanno individuato un'area di dispersione di materiali di ca 6000 mq che si estendeva probabilmente più a S ma la coltivazione a prato stabile ne ha impedito l'individuazione. Il sito si trova adiacente all'area della vecchia marniera dei Fiastri (cfr Scheda B2) e l'abitato dell'età del ferro di Romei (cfr scheda F17). Nell'area del sito si sono individuate due fornaci.
Circostanze del ritrovamento: ricognizioni di superficie del Gruppo Archeologico di S. Ilario d'Enza.
Bibliografia:
Carta Archeologica del Comune di S. Ilario d'Enza (n. 55 e 56); Scheda PTCP 103.

TUTELA VIGENTE
Tutela PTCP b2

TUTELA PROPOSTA PER IL PSC
Vincolo di tipo b2

Data: 25/05/13
Autore: P. Mazzieri

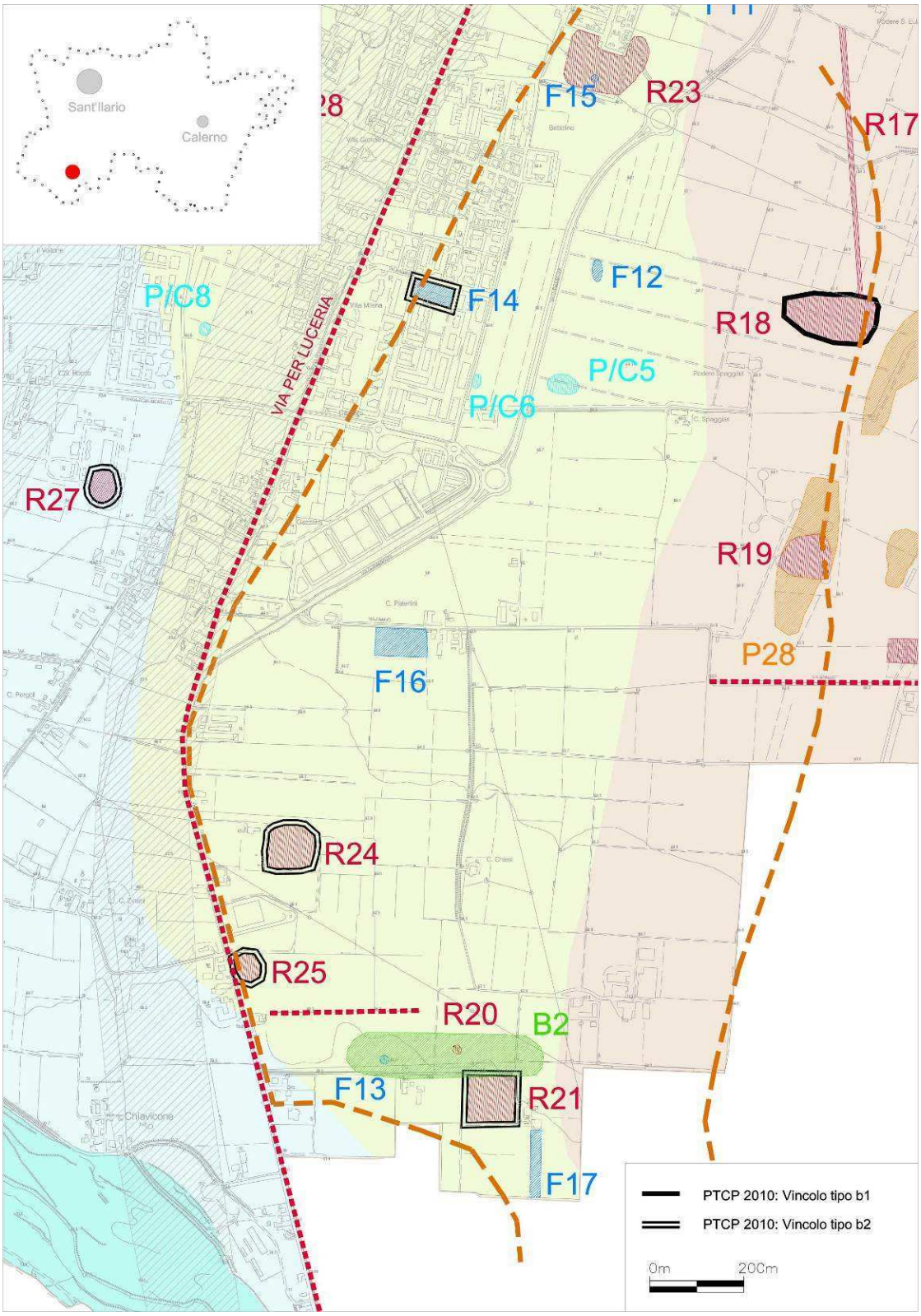
Sant'Ilario
Calerno
F15
R23
R17
F12
F14
P/C8
R18
VIA PER LUCERIA
P/C5
P/C6
R27
R19
P28
F16
R24
R25
R20
B2
F13
R21
F17
PTCP 2010: Vincolo tipo b1
PTCP 2010: Vincolo tipo b2
0m
200m

Romano 22

LOCALIZZAZIONE
Regione: Emilia Romagna
Provincia: Reggio Emilia
Comune: Sant'Ilario d'Enza
Frazione/Località: Fornaci

CARATTERISTICHE DEI RESTI ARCHEOLOGICI
Definizione: strada
Cronologia: età romana
Grado di ubicabilità: certo
Quota: - 30 cm p.c.
Dimensioni:
Stratigrafia:
da 0 a -30 cm: arativo;
da -30 a – 50 cm: suolo romano;
da -50 a -125 cm: strati dell'età del Ferro;
da – 125 a – 310 cm: serie di depositi sterili;
da -310 a – 340 cm: suolo eneolitico;
da -340 a -550 cm : strato di argilla alla cui base si rinvennero manufatti;
da -550 cm a – 625 cm : serie di depositi argillosi;
- 625 cm: sepoltura neolitica.
Descrizione: La strada venne in luce nell'area della necropoli dell'età del Ferro (cfr. Scheda F. 10) sovrapposta e pressoché ortogonale a un altro asse viario coevo alle sepolture. La strada, indagata per un tratto di circa 25 metri, presentava il caratteristico profilo a schiena d'asino con le due canalette laterali, aveva andamento NE-SW e una larghezza di circa 4 m.
Circostanze del ritrovamento:scavi e recuperi di Gaetano Chierici, Comitato di Studi Preistorici dell'Emilia Occidentale e Musei Civici di Reggio Emilia.
Bibliografia:
Chierici G. 1878 e 1881a; Bernardi W. Monaco G. 1950-51 e 1956; Tirabassi J. 1979 e 1987; *Carta Archeologica del Comune di S. Ilario d'Enza* (n. 15).

TUTELA VIGENTE
Nessuna

TUTELA PROPOSTA PER IL PSC
Nessuna

Data: 25/05/13
Autore: P. Mazzieri

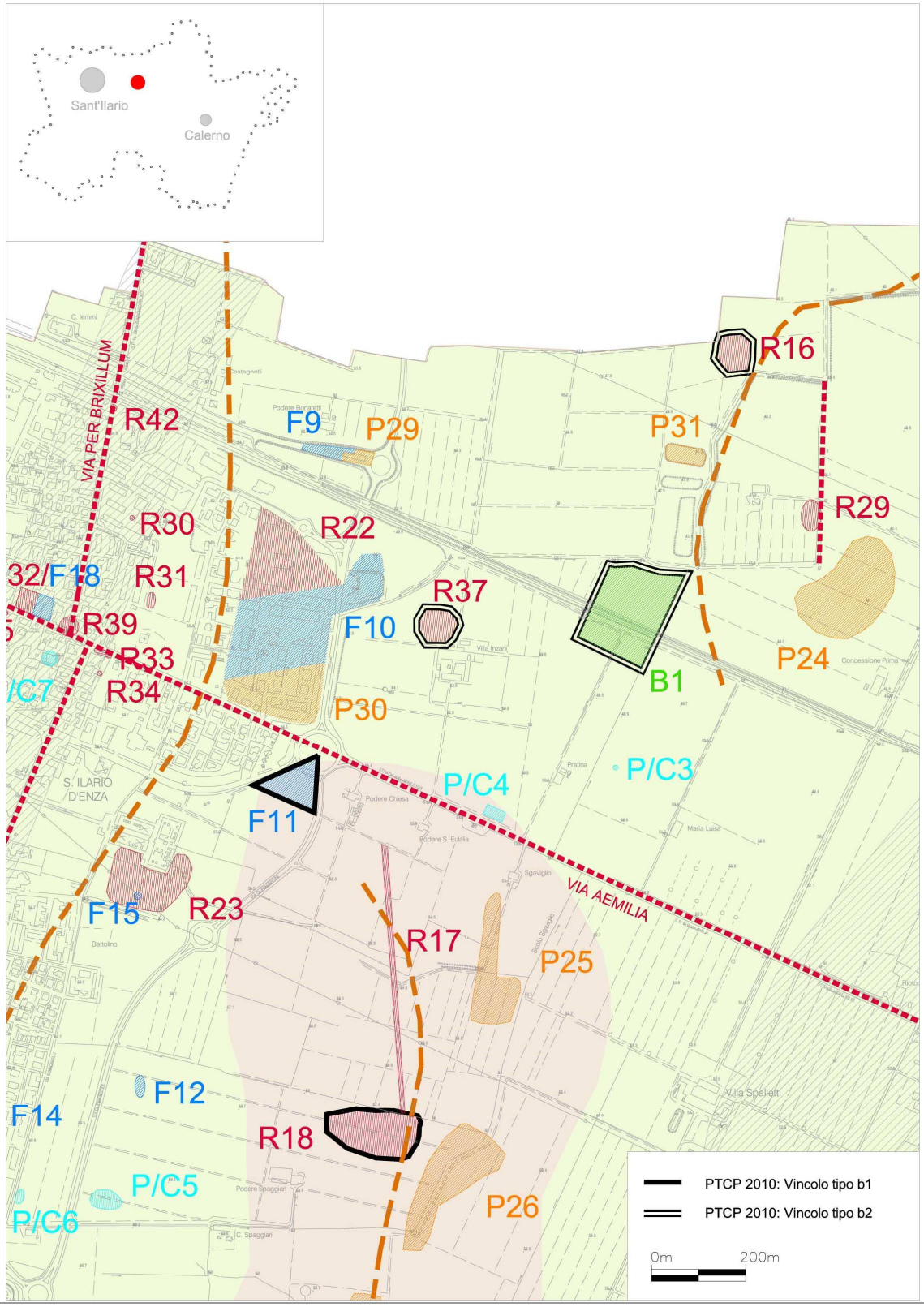
Sant'Ilario
Calerno
VIA PER BRIXILLUM
VIA AEMILIA
R42
F9
P29
R16
P31
R29
R30
R22
32/F18
R31
R37
R39
F10
P24
R33
B1
/C7
R34
P30
P/C3
P/C4
S. ILARIO D'ENZA
F11
F15
R23
R17
P25
F12
F14
R18
P/C5
P/C6
P26
PTCP 2010: Vincolo tipo b1
PTCP 2010: Vincolo tipo b2
0m
200m

Romano 23

LOCALIZZAZIONE
Regione: Emilia Romagna
Provincia: Reggio Emilia
Comune: Sant'Ilario d'Enza
Frazione/Località: Cimitero
CARATTERISTICHE DEI RESTI ARCHEOLOGICI
Definizione: affioramento di materiale
Cronologia: età romana
Grado di ubicabilità: approssimativo
Quota: subaffiorante
Dimensioni: ---
Stratigrafia: ---
Descrizione: dispersione di materiale ceramico, visibile in cinque limitate aree a sud e ad est del Cimitero.
Circostanze del ritrovamento: Ricognizioni di superficie del Gruppo Archeologico di S. Ilario d'Enza.
Bibliografia:
Carta Archeologica del Comune di S. Ilario d'Enza (n. 30-34)
TUTELA VIGENTE
Nessuna

TUTELA PROPOSTA PER IL PSC
Nessuna

Data: 25/05/13
Autore: P. Mazzieri

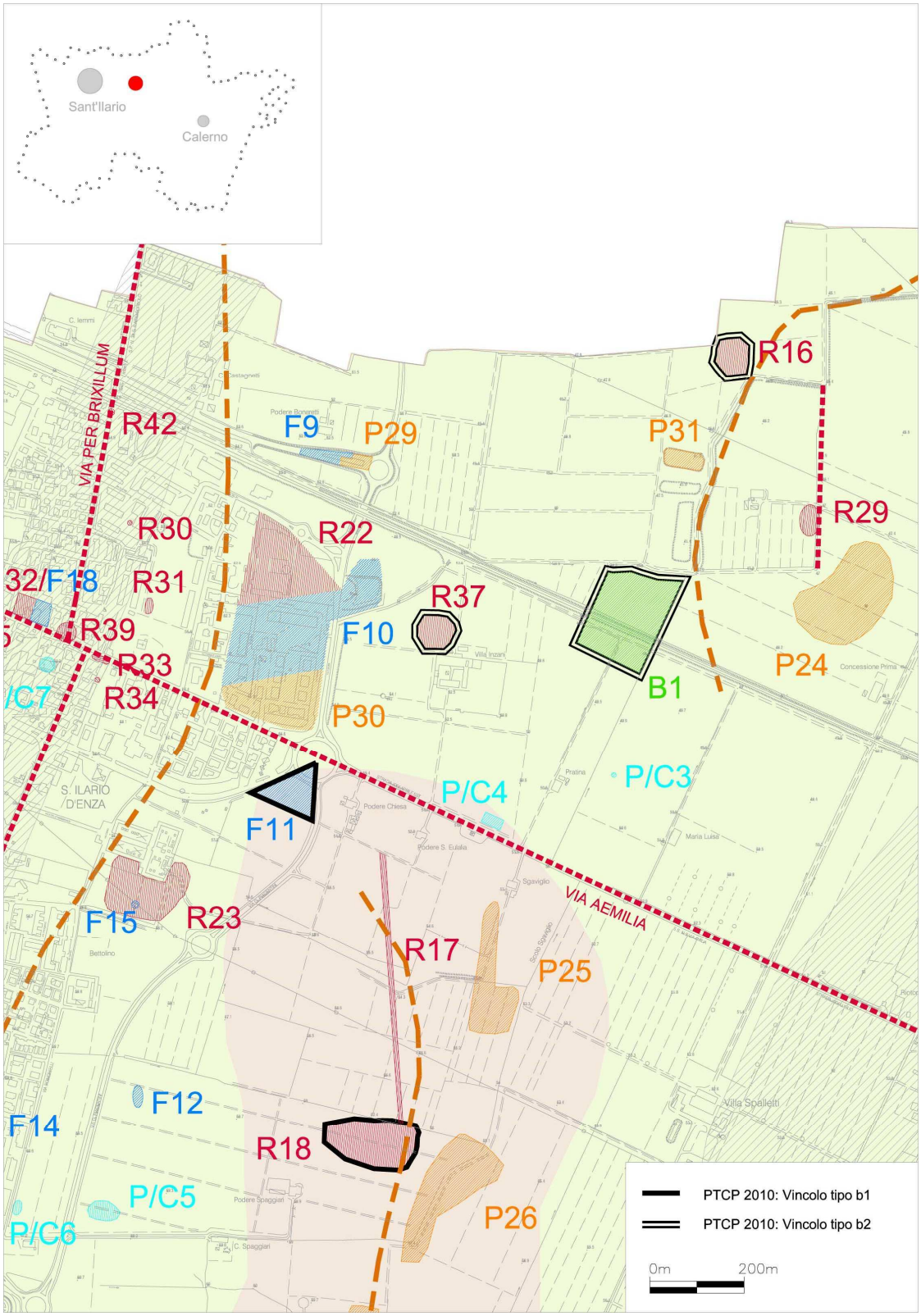
Sant'Ilario
Calerno
VIA PER BRIXILLUM
VIA AEMILIA
R42
F9
P29
R16
P31
R29
R30
R22
32/F18
R31
R37
F10
R39
R33
R34
P24
B1
/C7
P30
P/C3
P/C4
S. ILARIO D'ENZA
F11
F15
R23
R17
P25
F12
F14
R18
P/C5
P/C6
P26
PTCP 2010: Vincolo tipo b1
PTCP 2010: Vincolo tipo b2
0m
200m

Romano 24

LOCALIZZAZIONE
Regione: Emilia Romagna
Provincia: Reggio Emilia
Comune: Sant'Ilario d'Enza
Frazione/Località: Gazzaro-Zinani

CARATTERISTICHE DEI RESTI ARCHEOLOGICI
Definizione: resti di edificio rustico
Cronologia: età Romana.
Grado di ubicabilità: certo
Quota: subaffiorante.
Dimensioni: non determinabili con precisione
Stratigrafia: ---
Descrizione: Materiali raccolti in superficie. Tra i materiali sono segnalate anche ossa umane e un balsamario in vetro. La datazione dei resti potrebbe essere collocata all'età imperiale.
Circostanze del ritrovamento: ricognizioni di superficie del Gruppo Archeologico di S. Ilario d'Enza.
Bibliografia:
Carta Archeologica del Comune di S. Ilario d'Enza (n. 49); Archivio SBAER: prot. 3128 del 12/09/1971; Scheda PTCP 105.

TUTELA VIGENTE
Tutela PTCP b2

TUTELA PROPOSTA PER IL PSC
Vincolo di tipo b2

Data: 25/05/13
Autore: P. Mazzieri

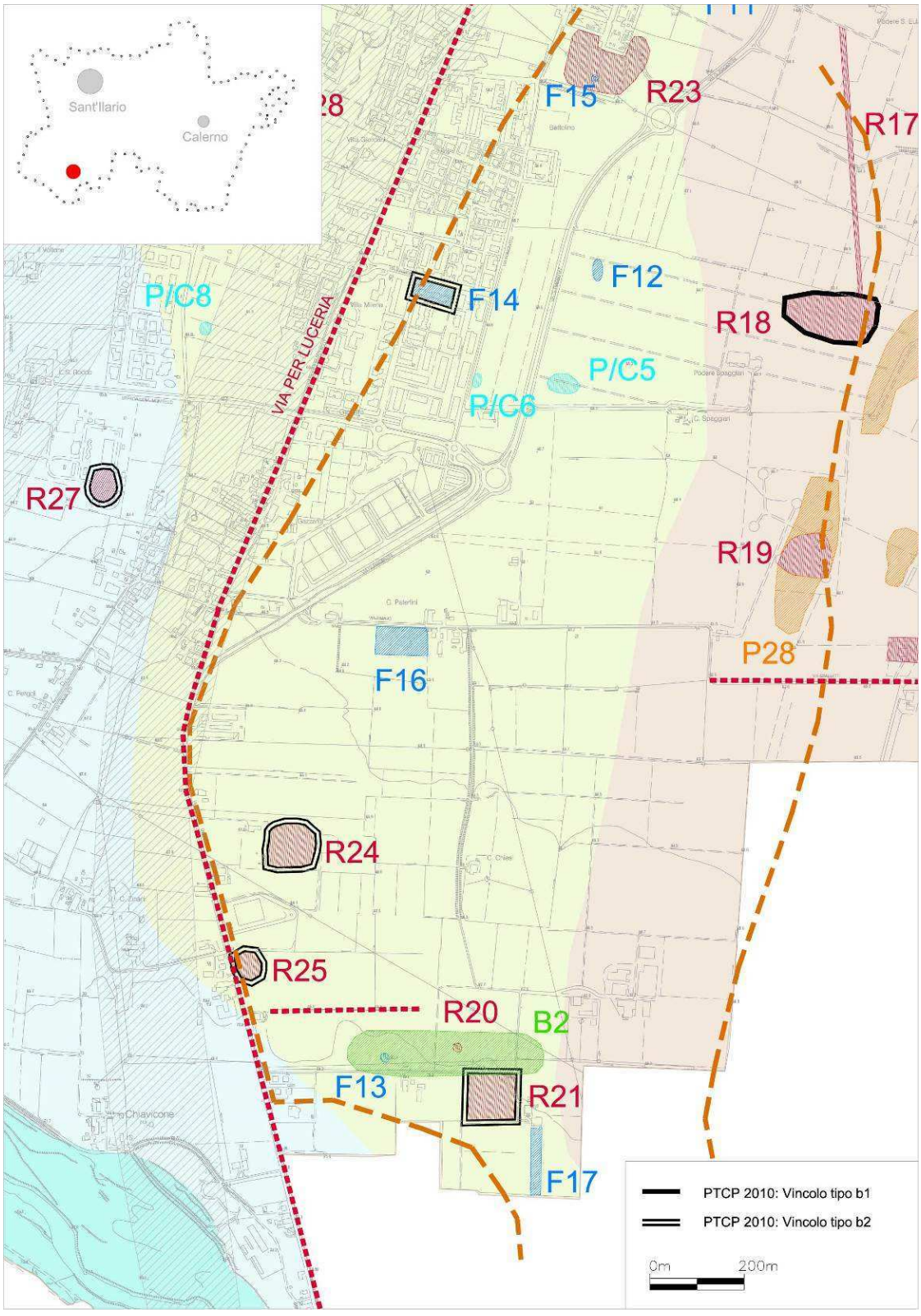
Sant'Ilario
Calerno
F15
R23
R17
F12
F14
P/C8
VIA PER LUCERIA
R18
P/C5
P/C6
R27
R19
P28
F16
R24
R25
R20
B2
F13
R21
F17
PTCP 2010: Vincolo tipo b1
PTCP 2010: Vincolo tipo b2
0m
200m

Via Nove Martiri 11/A - 42124 Villa Sesso (RE)
tel. 0522.532094/531986 Fax. 0522.533315
www.archeosistemi.it
tecnico@archeosistemi.it; progettazione@archeosistemi.it

Romano 25

LOCALIZZAZIONE
Regione: Emilia Romagna
Provincia: Reggio Emilia
Comune: Sant'Ilario d'Enza
Frazione/Località: Gazzaro-Chiavicone

CARATTERISTICHE DEI RESTI ARCHEOLOGICI
Definizione: resti di edificio rustico
Cronologia: età Romana.
Grado di ubicabilità: certo
Quota: subaffiorante.
Dimensioni: non determinabili con precisione
Stratigrafia: ---
Descrizione: Materiali raccolti in superficie.
Circostanze del ritrovamento: ricognizioni di superficie del Gruppo Archeologico di S. Ilario d'Enza.
Bibliografia:
Carta Archeologica del Comune di S. Ilario d'Enza (n. 50); Scheda PTCP 104.

TUTELA VIGENTE
Tutela PTCP b2

TUTELA PROPOSTA PER IL PSC
Vincolo di tipo b2

Data: 25/05/13
Autore: P. Mazzieri

AR/S ARCHEOSISTEMI
Società Cooperativa

Via Nove Martiri 11/A - 42124 Villa Sesso (RE)
tel. 0522.532094/531986 Fax. 0522.533315
www.archeosistemi.it
tecnico@archeosistemi.it; progettazione@archeosistemi.it

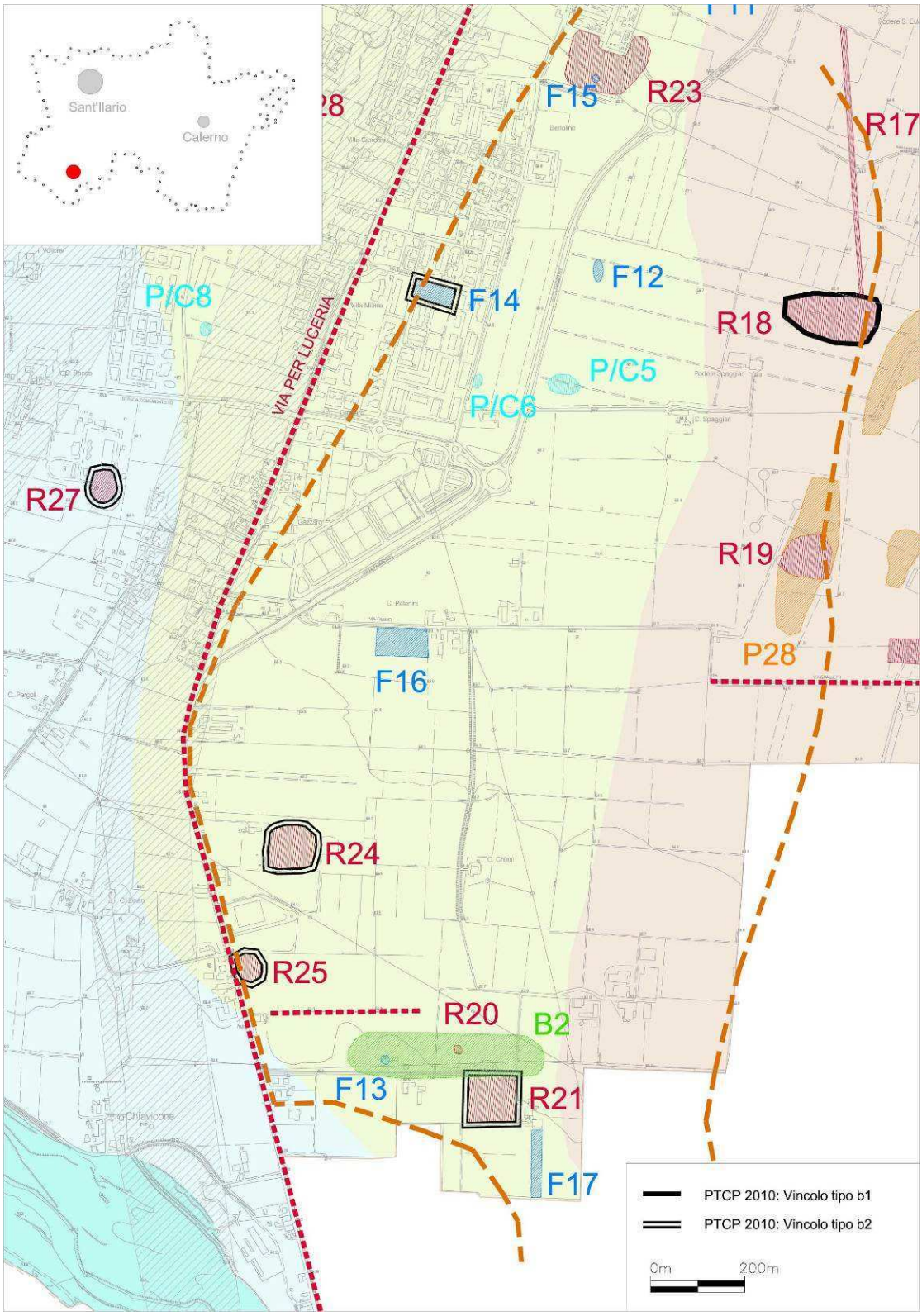

Via Nove Martiri 11/A - 42124 Villa Sesso (RE)
tel. 0522.532094/531986 Fax. 0522.533315
www.archeosistemi.it
tecnico@archeosistemi.it; progettazione@archeosistemi.it

Romano 26

LOCALIZZAZIONE
Regione: Emilia Romagna
Provincia: Reggio Emilia
Comune: Sant'Ilario d'Enza
Frazione/Località: Gazzaro

CARATTERISTICHE DEI RESTI ARCHEOLOGICI
Definizione: struttura isolata
Cronologia: età romana.
Grado di ubicabilità: certo
Quota: -3/4 m p.c.
Dimensioni: non determinabili
Stratigrafia: ----
Descrizione: fossa di scarico colma di laterizi
Circostanze del ritrovamento: segnalazione e indagini Civici Musei di Reggio Emilia e Gruppo Archeologico Sant'Ilario
Bibliografia:
Tirabassi J. 1987; *Carta Archeologica del Comune di S. Ilario d'Enza* (n. 51).

TUTELA VIGENTE
nessuna

TUTELA PROPOSTA PER IL PSC

Data: 25/03/13
Autore: P. Mazzieri

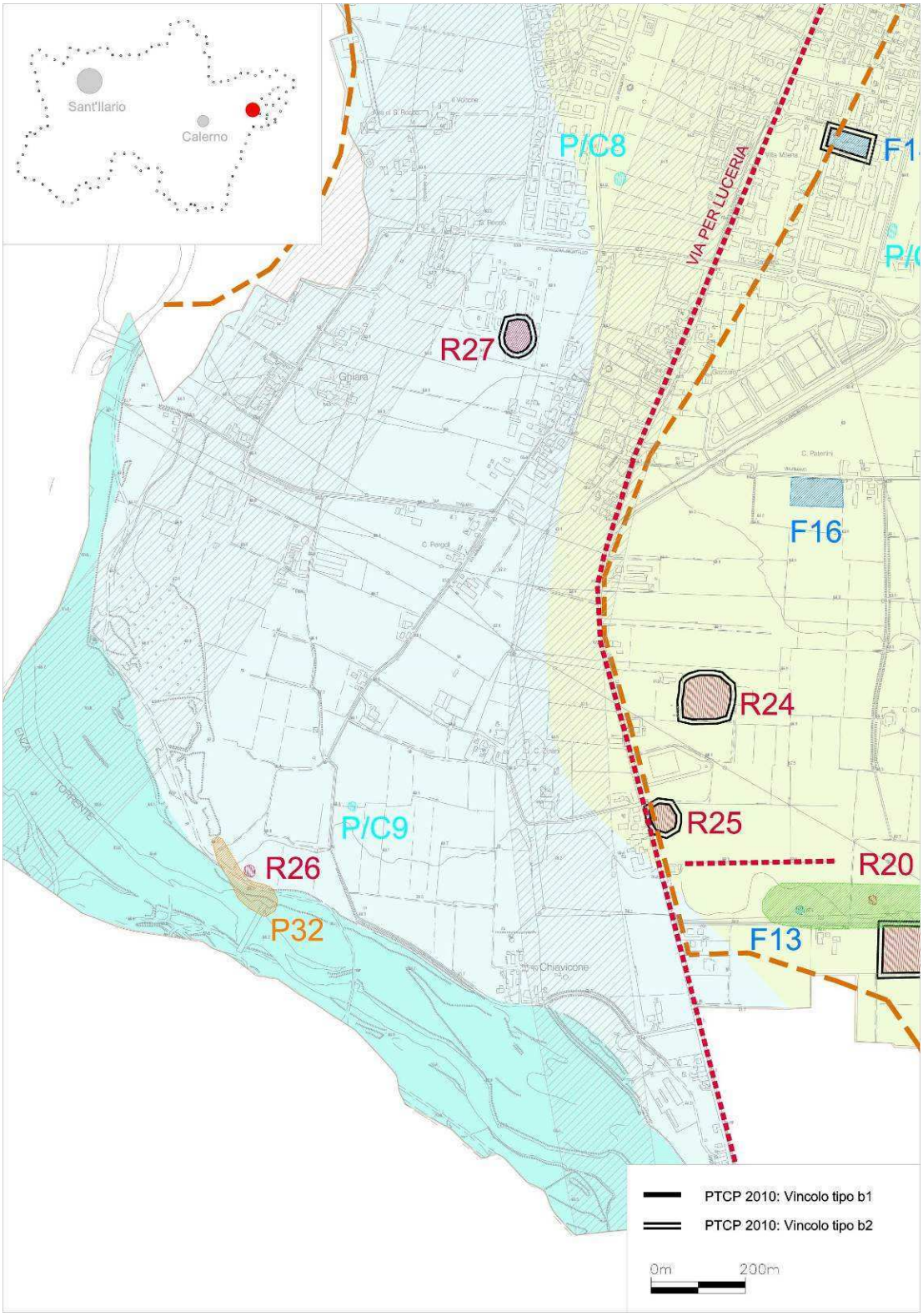
Sant'Ilario
Calerno
P/C8
VIA PER LUCERIA
F1
R27
F16
R24
R25
R20
P/C9
R26
P32
F13
PTCP 2010: Vincolo tipo b1
PTCP 2010: Vincolo tipo b2
0m
200m

Romano 27

LOCALIZZAZIONE
Regione: Emilia Romagna
Provincia: Reggio Emilia
Comune: Sant'Ilario d'Enza
Frazione/Località: Gazzaro-Festa dell'Unità

CARATTERISTICHE DEI RESTI ARCHEOLOGICI
Definizione: resti di edificio
Cronologia: età Romana.
Grado di ubicabilità: certo
Quota: subaffiorante.
Dimensioni: non determinabili con precisione
Stratigrafia: ---
Descrizione: Durante la costruzione la costruzione dell'arena spettacoli della Festa dell'Unità si rinvennero alcuni manufatti tra cui si segnalano una statuetta in bronzo, una testina di leone, monete e una patera.
Circostanze del ritrovamento: ricognizioni di superficie e recuperi del Gruppo Archeologico di S. Ilario d'Enza.
Bibliografia:
Carta Archeologica del Comune di S. Ilario d'Enza (n. 40); Scheda PTCP 106

TUTELA VIGENTE
Tutela PTCP b2

TUTELA PROPOSTA PER IL PSC
Vincolo di tipo b2

Data: 25/05/13
Autore: P. Mazzieri

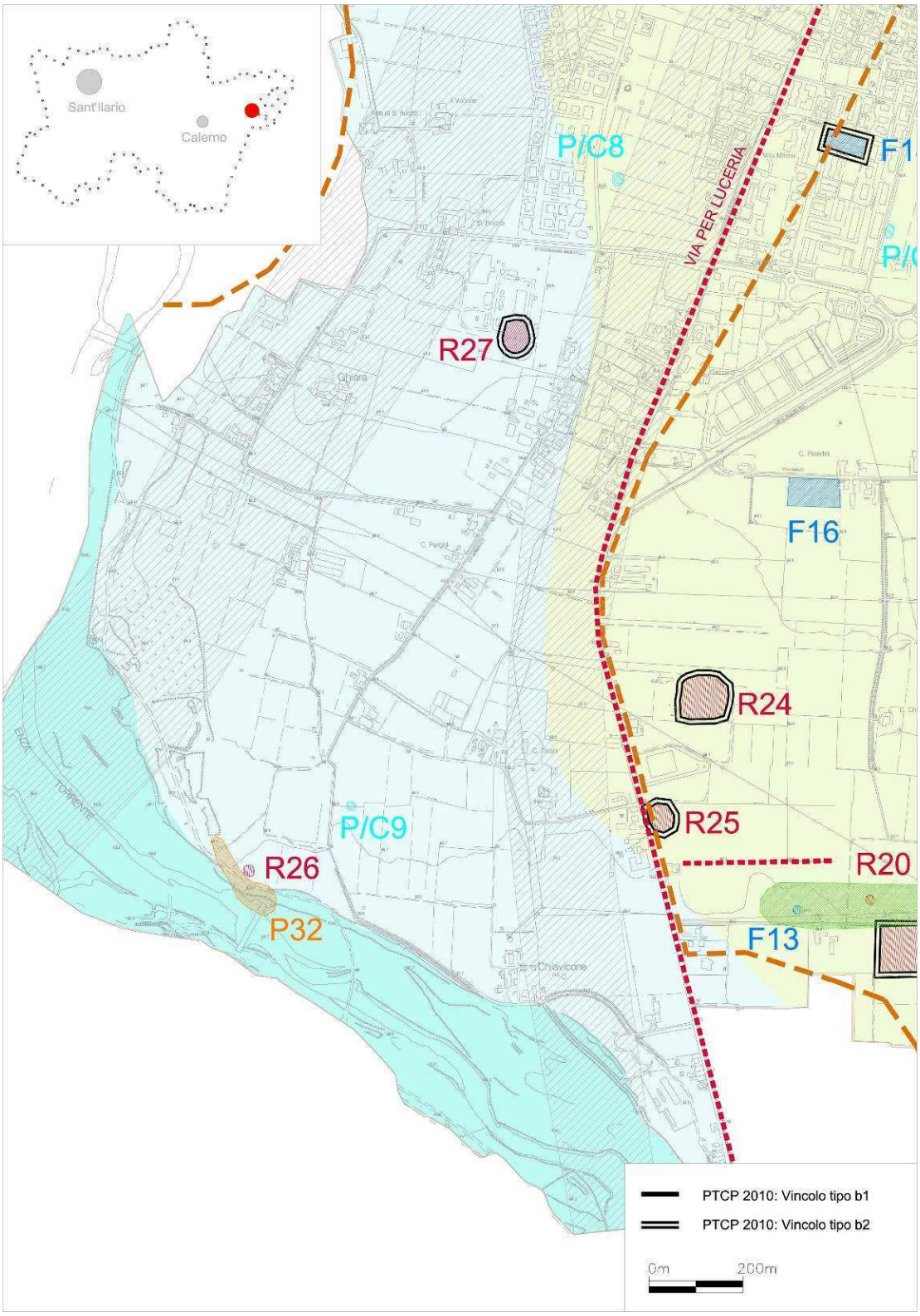
Sant'Ilario
Calerno
P/C8
F1
VIA PER LUCERIA
R27
F16
R24
R25
R20
P/C9
R26
P32
F13
PTCP 2010: Vincolo tipo b1
PTCP 2010: Vincolo tipo b2
0m
200m

Romano 28

LOCALIZZAZIONE
Regione: Emilia Romagna
Provincia: Reggio Emilia
Comune: Sant'Ilario d'Enza
Frazione/Località: Parco Bettolino
CARATTERISTICHE DEI RESTI ARCHEOLOGICI
Definizione: edificio rustico
Cronologia: età romana
Grado di ubicabilità: certo
Quota: subaffiorante
Dimensioni: ---
Stratigrafia:---
Descrizione: Sono state indagate due trincee di limitata estensione che hanno constatato la presenza di alcuni elementi murari e strutturali, fra loro in relazione e congrui con l'orientazione della centuriazione romana. I tipi di materiali archeologici osservati e documentati, consentono di affermare che le porzioni del sito archeologico localizzato afferiscono alla *pars rustica* di un edificio rurale di età romana, probabilmente in uso dalla prima età imperiale fino al IV secolo d.C.
Circostanze del ritrovamento: ricognizioni di superficie del Gruppo Archeologico di S. Ilario d'Enza e *AR/S Archeosistemi*, controlli archeologici nel cantiere del Parco Urbano.
Bibliografia:
Relazione tecnica AR/S Archeosistemi Parco Bettolino 1997; Relazione tecnica AR/S Archeosistemi, scheda SI2 (n. comm. 22/00 del 20/04/00); *Carta Archeologica del Comune di S. Ilario d'Enza* (n.29).
TUTELA VIGENTE
Nessuna

TUTELA PROPOSTA PER IL PSC
B2

Data: 25/05/13
Autore: P. Mazzieri

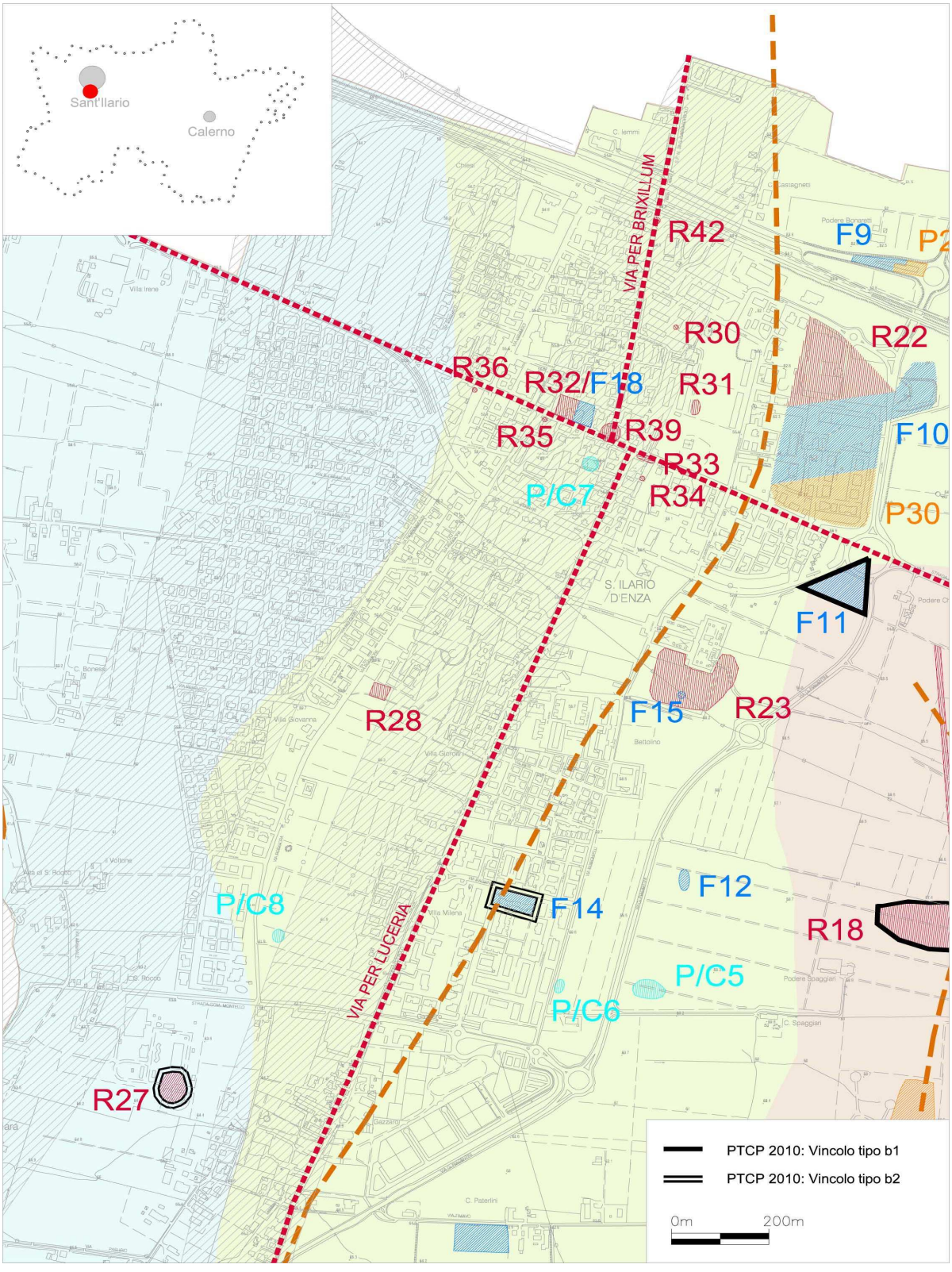
Sant'Ilario
Calerno
VIA PER BRIXILLUM
VIA PER LUCERIA
R42
F9
R30
R22
R36
R32/F18
R31
R35
R39
F10
R33
P/C7
R34
P30
S. ILARIO D'ENZA
F11
R28
F15
R23
F12
P/C8
F14
R18
P/C5
P/C6
R27
PTCP 2010: Vincolo tipo b1
PTCP 2010: Vincolo tipo b2
0m
200m

Via Nove Martiri 11/A - 42124 Villa Sesso (RE)
tel. 0522.532094/531986 Fax. 0522.533315
www.archeosistemi.it
tecnico@archeosistemi.it; progettazione@archeosistemi.it

Romano 29

LOCALIZZAZIONE
Regione: Emilia Romagna
Provincia: Reggio Emilia
Comune: Sant'Ilario d'Enza
Frazione/Località: Concessione Prima

CARATTERISTICHE DEI RESTI ARCHEOLOGICI
Definizione: resti di edificio rustico
Cronologia: età romana
Grado di ubicabilità: certo
Quota: subaffiorante
Dimensioni: ---
Stratigrafia: ---
Descrizione: affioramenti di materiale (laterizi, ceramica, tessere da mosaico).
Circostanze del ritrovamento: Ricerche di superficie Gruppo Archeologico Sant'Ilario (1998)
Bibliografia:
Quarant'anni tra passione e archeologia, p. 57; Archivio SBAER: prot. n° 2222 DEL 24/02/1998*; Carta Archeologica del Comune di S. Ilario d'Enza* (n. 18).

TUTELA VIGENTE
Nessuna

TUTELA PROPOSTA PER IL PSC
B2

Data: 25/03/13
Autore: P. Mazzieri

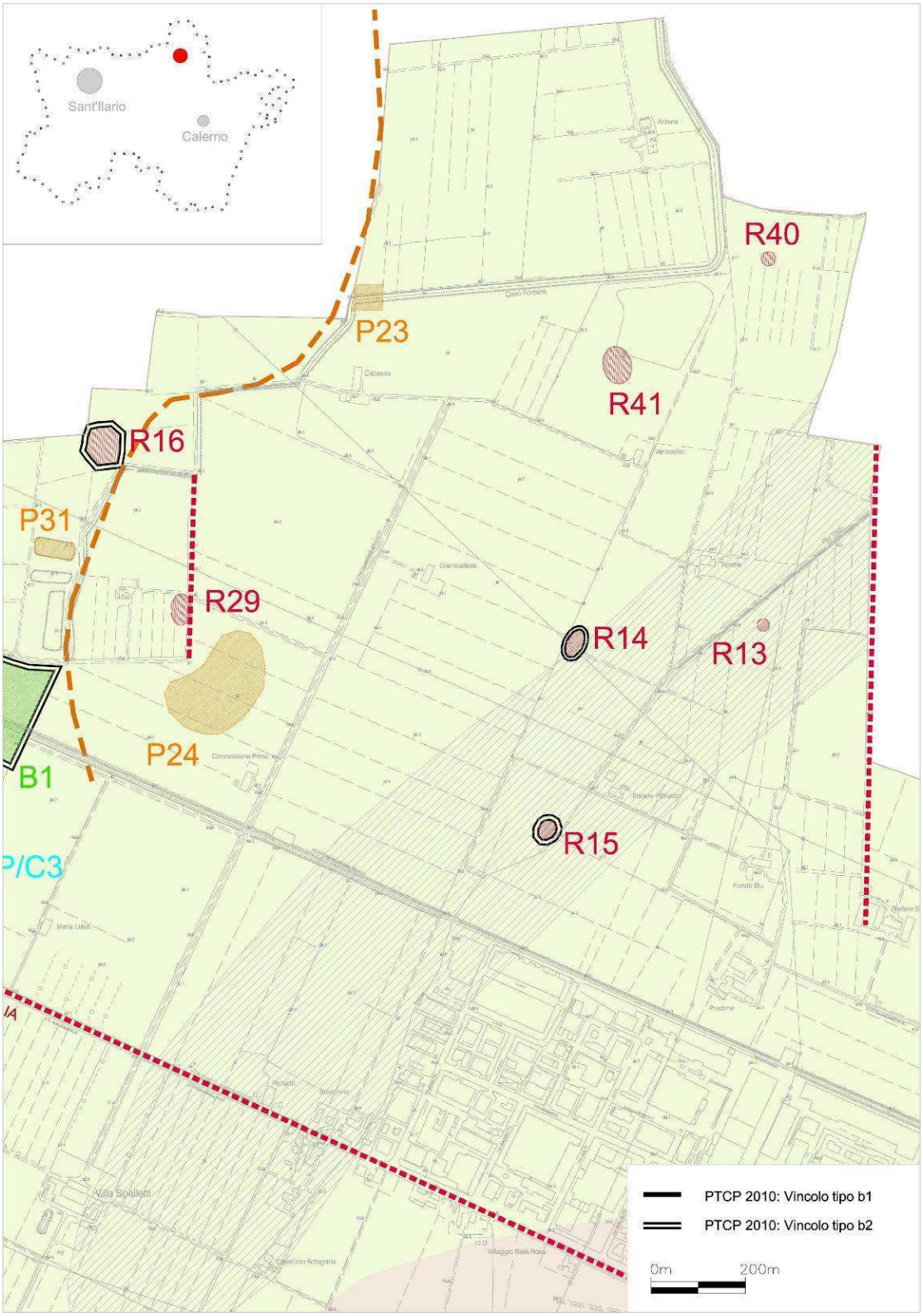
Sant'Ilario
Calerno
R40
P23
R41
R16
P31
R29
R14
R13
P24
B1
R15
P/C3
PTCP 2010: Vincolo tipo b1
PTCP 2010: Vincolo tipo b2
0m
200m

Romano 30

LOCALIZZAZIONE
Regione: Emilia Romagna
Provincia: Reggio Emilia
Comune: Sant'Ilario d'Enza
Frazione/Località: via Matteotti

CARATTERISTICHE DEI RESTI ARCHEOLOGICI
Definizione: sepoltura
Cronologia: età romana
Grado di ubicabilità: certo
Quota:---
Dimensioni:---
Stratigrafia: ---
Descrizione: Durante lavori edili venne ritrovata una sepoltura con copertura alla cappuccina, sconvolta in antico. La tomba era orienta NO-SE. Al suo interno si è recuperata una moneta in bronzo non leggibile.
Circostanze del ritrovamento: Segnalazione Civici Musei di Reggio Emilia (1984)
Bibliografia:
Archivio SBAER: prot. n° 4932 del 29/07/1982 *; Carta Archeologica del Comune di S. Ilario d'Enza* (n. 12).

TUTELA VIGENTE
Nessuna

TUTELA PROPOSTA PER IL PSC
Nessuna

Data: 25/05/13
Autore: P. Mazzieri

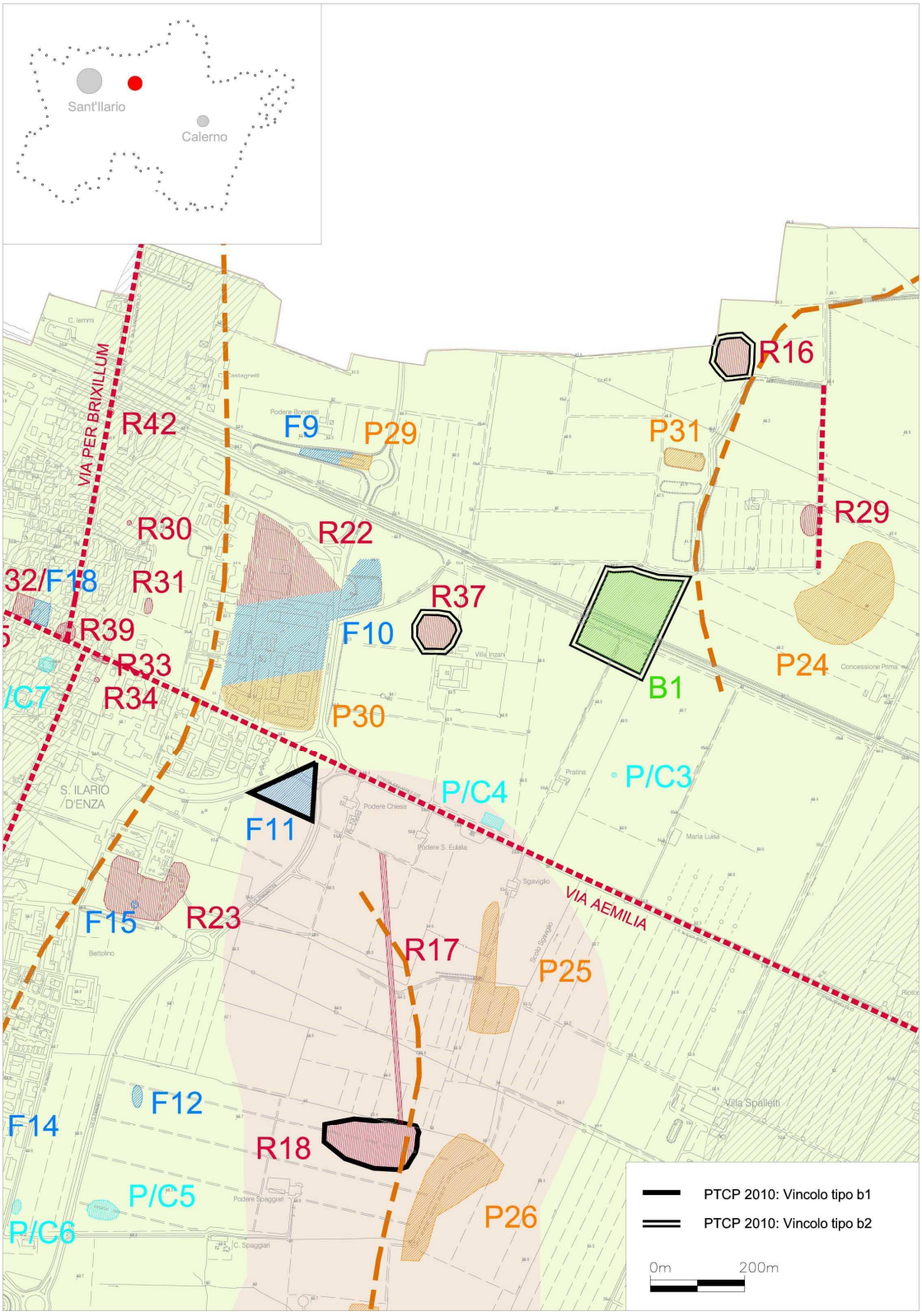
Sant'Ilario
Calerno
VIA PER BRIXILLUM
VIA AEMILIA
R42
F9
P29
R16
P31
R29
R30
R22
32/F18
R31
R37
F10
R39
R33
P24
B1
/C7
R34
P30
P/C3
P/C4
F11
F15
R23
R17
P25
F12
F14
R18
P/C5
P26
P/C6
PTCP 2010: Vincolo tipo b1
PTCP 2010: Vincolo tipo b2
0m
200m

Romano 31

LOCALIZZAZIONE
Regione: Emilia Romagna
Provincia: Reggio Emilia
Comune: Sant'Ilario d'Enza
Frazione/Località: via Allende (Cosmo Center)

CARATTERISTICHE DEI RESTI ARCHEOLOGICI
Definizione: sepolture
Cronologia: età romana
Grado di ubicabilità: certo
Quota:.
Dimensioni:---
Stratigrafia: ---
Descrizione:Durante lavori edilizi sono venute alla luce 5 sepolture a inumazione prive di corredo e tracce di fondamenta di un edificio.
Circostanze del ritrovamento: Segnalazione Civici Musei di Reggio Emilia (1978)
Bibliografia:
Archivio SBAER: prot. n° 4932 del 29/07/1982 *Carta Archeologica del Comune di S. Ilario d'Enza* (n. 13).

TUTELA VIGENTE
Nessuna

TUTELA PROPOSTA PER IL PSC
Nessuna

Data: 25/05/13
Autore: P. Mazzieri

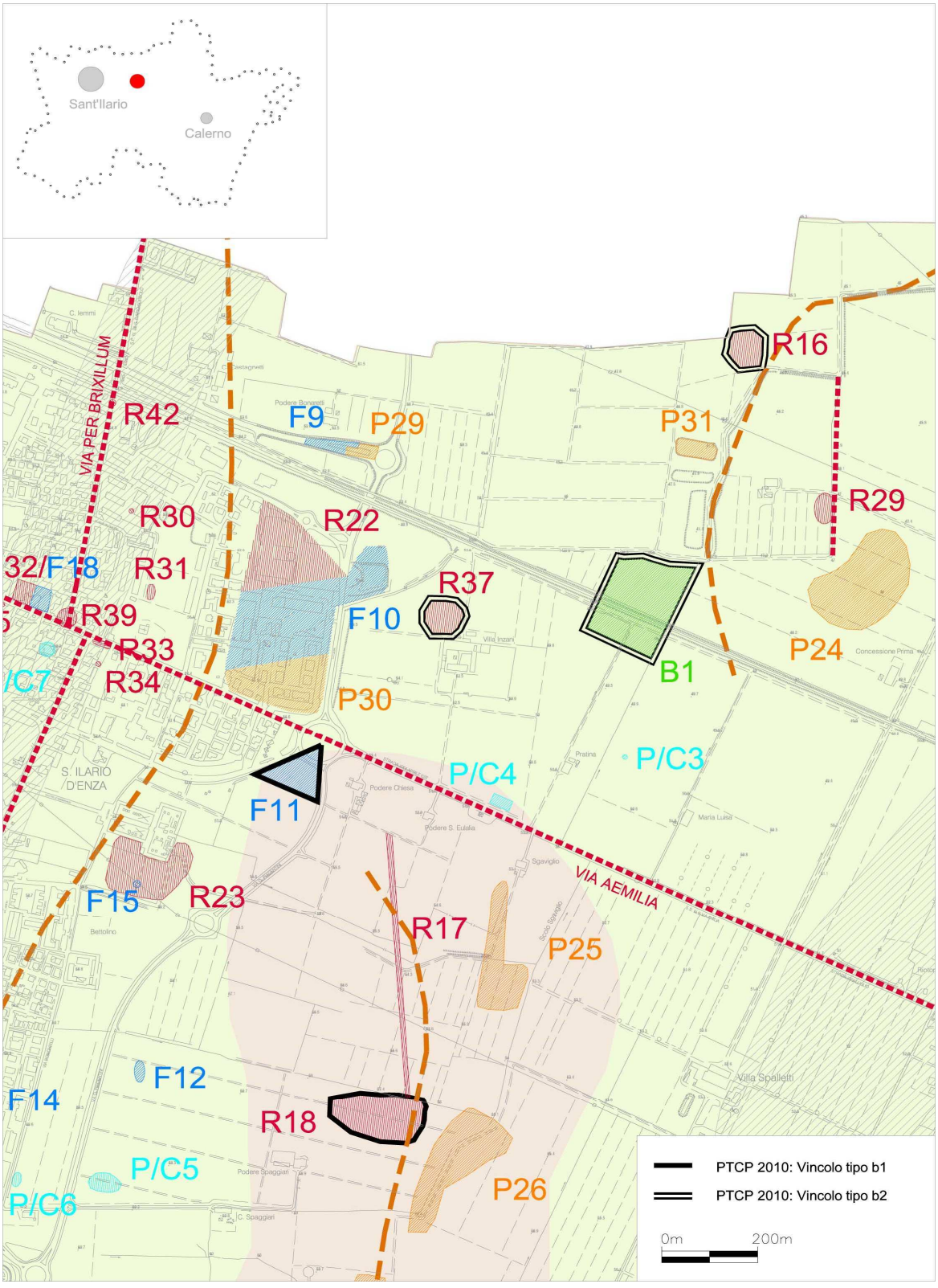
Sant'Ilario
Calerno
VIA PER BRIXILLUM
R42
F9
P29
R16
P31
R29
R30
R22
32/F18
R31
R37
F10
R39
R33
R34
P30
B1
P24
/C7
P/C3
P/C4
S. ILARIO D'ENZA
F11
F15
R23
R17
P25
VIA AEMILIA
F12
F14
R18
P/C5
P/C6
P26
PTCP 2010: Vincolo tipo b1
PTCP 2010: Vincolo tipo b2
0m
200m

Romano 32

LOCALIZZAZIONE
Regione: Emilia Romagna
Provincia: Reggio Emilia
Comune: Sant'Ilario d'Enza
Frazione/Località: via Roma- ex Nelsen

CARATTERISTICHE DEI RESTI ARCHEOLOGICI
Definizione: edificio
Cronologia: età romana
Grado di ubicabilità: certo
Quota: -180 cm p.c.
Dimensioni: 70 mq
Stratigrafia: ---
Descrizione: Il sito, rinvenuto durante i lavori di ampliamento e di riedificazione di un complesso urbanistico, ha restituito cospicue tracce di epoca romana. Si conservano strutture murarie pavimentali e pozzetti. Durante le indagini si sono messi in luce alcuni ambienti di un edificio orientato lungo la via Emilia.



Circostanze del ritrovamento: Segnalazione Gruppo Archeologico Sant'Ilario (1989).
Bibliografia:
Archivio SBAER: prot. n° 6340 del 25/08/1989; Relazione Tecnica Geokey (7-10/08/1989); *Carta Archeologica del Comune di S. Ilario d'Enza* (n. 10).

TUTELA VIGENTE
Nessuna

TUTELA PROPOSTA PER IL PSC
B1

Data: 25/05/13
Autore: P. Mazzieri

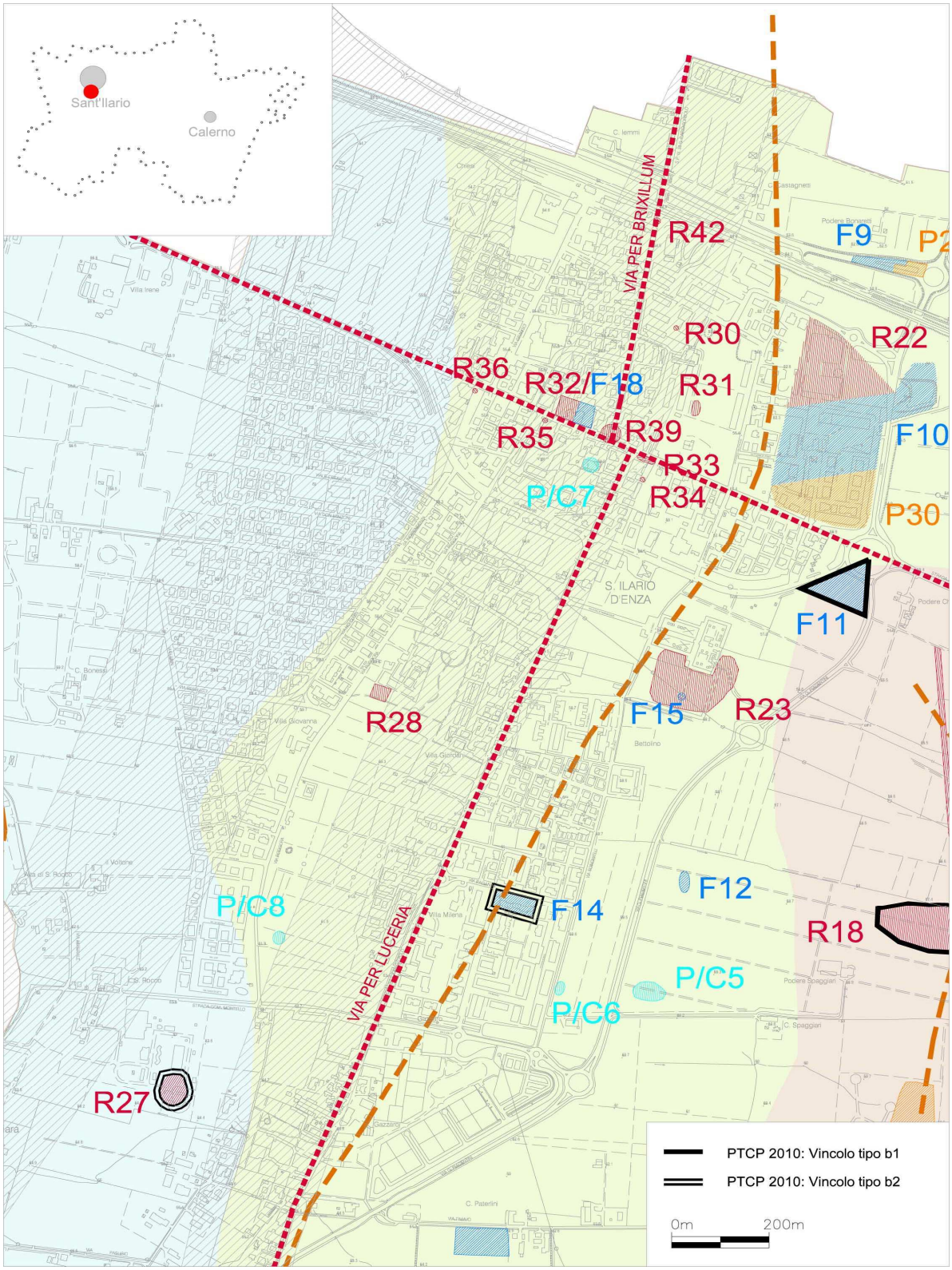
Sant'Ilario
Calerno
VIA PER BRIXILLUM
VIA PER LUCERIA
R42
F9
R30
R22
R36
R32/F18
R31
R35
R39
F10
R33
P/C7
R34
P30
S. ILARIO D'ENZA
F11
R28
F15
R23
F12
P/C8
F14
R18
P/C5
P/C6
R27
PTCP 2010: Vincolo tipo b1
PTCP 2010: Vincolo tipo b2
0m
200m

Via Nove Martiri 11/A - 42124 Villa Sesso (RE)
tel. 0522.532094/531986 Fax. 0522.533315
www.archeosistemi.it
tecnico@archeosistemi.it; progettazione@archeosistemi.it

Romano 33

LOCALIZZAZIONE
Regione: Emilia Romagna
Provincia: Reggio Emilia
Comune: Sant'Ilario d'Enza
Frazione/Località: via Roma, di fronte a scuola Munari.

CARATTERISTICHE DEI RESTI ARCHEOLOGICI
Definizione: strada e sepolture
Cronologia: età romana
Grado di ubicabilità: certo
Quota: - 2,8 m (?) p.c.
Dimensioni:---
Stratigrafia: ---
Descrizione:Lastricato di strada. Su alcune pietre era visibile il solco lasciato dalle ruote di carri.
Circostanze del ritrovamento: Segnalazione Civici Musei di Reggio Emilia (1984)
Bibliografia:
Carta Archeologica del Comune di S. Ilario d'Enza (n. 11).

TUTELA VIGENTE
Nessuna

TUTELA PROPOSTA PER IL PSC
Nessuna

Data: 25/05/13
Autore: P. Mazzieri

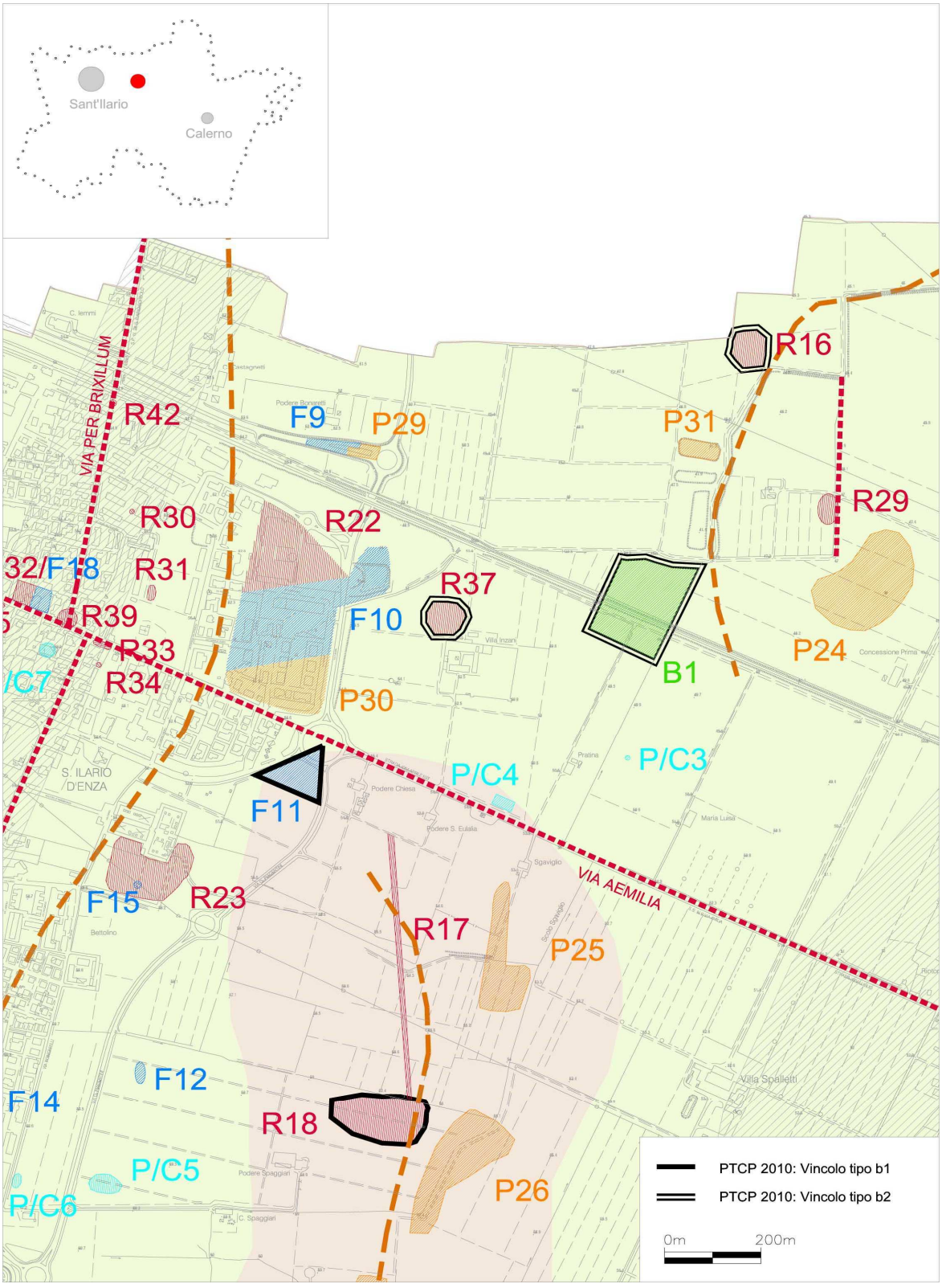
Sant'Ilario
Calerno
VIA PER BRIXILLUM
VIA AEMILIA
R42
F9
P29
P31
R16
R29
R30
R22
R31
R37
F10
R39
R33
R34
B1
P24
P30
P/C3
P/C4
F11
F15
R23
R17
P25
F12
F14
R18
P/C5
P/C6
P26
S. ILARIO D'ENZA
PTCP 2010: Vincolo tipo b1
PTCP 2010: Vincolo tipo b2
0m
200m

Romano 34

LOCALIZZAZIONE
Regione: Emilia Romagna
Provincia: Reggio Emilia
Comune: Sant'Ilario d'Enza
Frazione/Località: via Roma-Scuole

CARATTERISTICHE DEI RESTI ARCHEOLOGICI
Definizione: sepoltura
Cronologia: età romana
Grado di ubicabilità: certo
Quota: -1,8 m p.c.
Dimensioni:---
Stratigrafia: ---
Descrizione: Rinvenuto durante i lavori per l'edificazione delle nuove scuole (1985). Tomba di inumato orientato NO-SE in cassa laterizia.
Circostanze del ritrovamento: Segnalazione Gruppo Archeologico S.Ilario
Bibliografia:
Carta Archeologica del Comune di S. Ilario d'Enza (n. 3).

TUTELA VIGENTE
Nessuna

TUTELA PROPOSTA PER IL PSC
Nessuna

Data: 25/05/13
Autore: P. Mazzieri

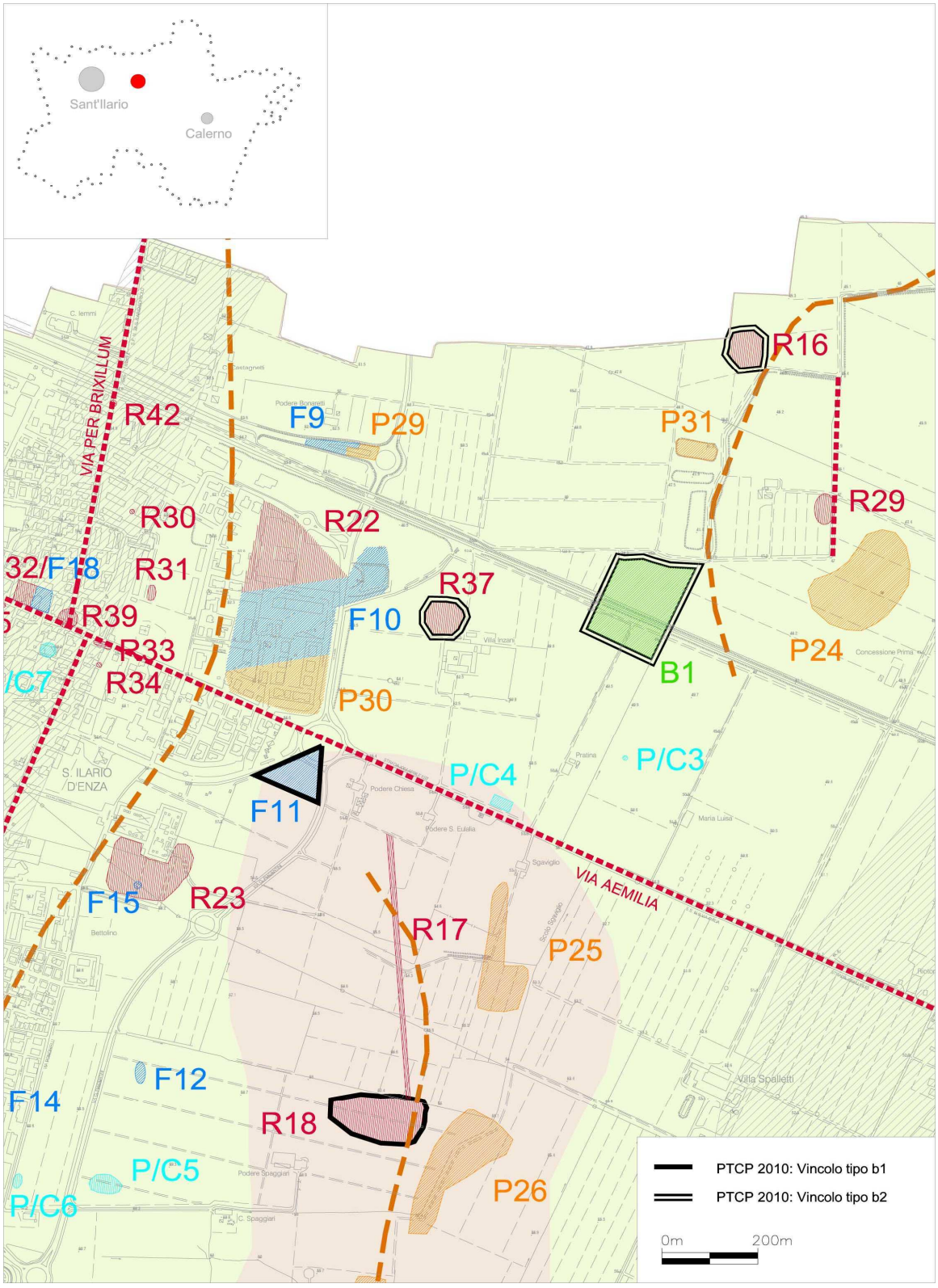
Sant'Ilario
Calerno
VIA PER BRIXILLUM
VIA AEMILIA
R42
F9
P29
P31
R16
R29
R30
R22
R31
R37
F10
R39
R33
R34
P30
B1
P24
P/C4
P/C3
F11
F15
R23
R17
P25
F12
F14
R18
P/C5
P/C6
P26
PTCP 2010: Vincolo tipo b1
PTCP 2010: Vincolo tipo b2
0m
200m

Romano 35

LOCALIZZAZIONE
Regione: Emilia Romagna
Provincia: Reggio Emilia
Comune: Sant'Ilario d'Enza
Frazione/Località: via Podgora/via Roma

CARATTERISTICHE DEI RESTI ARCHEOLOGICI
Definizione: edificio
Cronologia: età romana
Grado di ubicabilità: certo
Quota: -2 m p.c..
Dimensioni:---
Stratigrafia: ---
Descrizione:A seguito di una ristrutturazione di un caseggiato sono emersi un pavimento in *opus signinum* e alcune strutture murarie.
Circostanze del ritrovamento: Segnalazione Gruppo Archeologico S. Ilario e dei Civici Musei di Reggio Emilia (1970 e 1972) e intervento successivo per lo scavo di una fognatura del Gruppo Archeologico di S. Ilario (1996).
Bibliografia:
Marini Calvani M. 1985; Archivio SBAER: prot. n° 1104 del 16/03/1972; Relazione tecnica Civici Musei di Reggio Emilia; *Carta Archeologica del Comune di S. Ilario d'Enza* (n. 9).

TUTELA VIGENTE
Nessuna

TUTELA PROPOSTA PER IL PSC
B2

Data: 25/05/13
Autore: P. Mazzieri

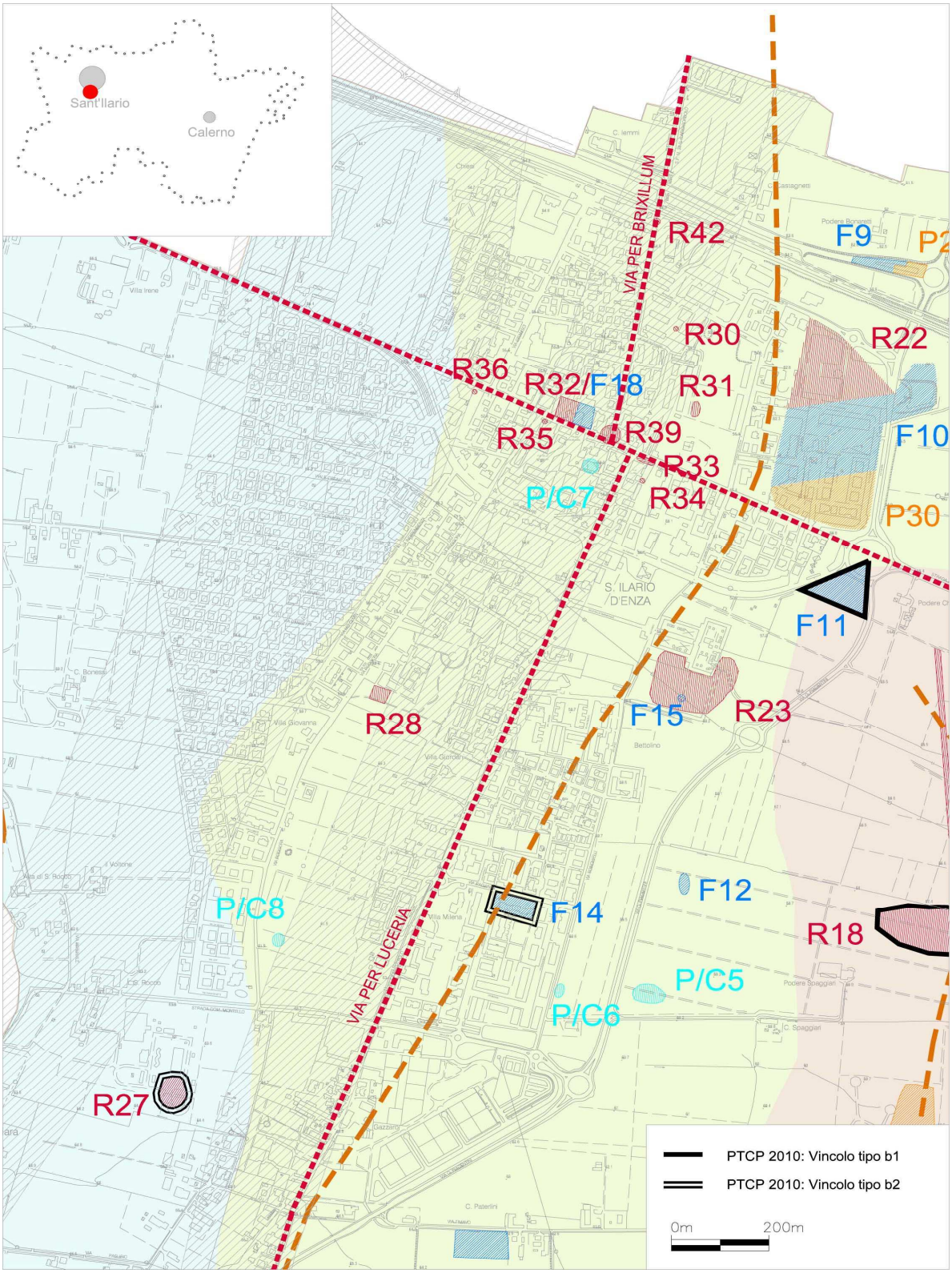
Sant'Ilario
Calerno
VIA PER BRIXILLUM
VIA PER LUCERIA
R42
F9
R30
R22
R36
R32/F18
R31
R35
R39
F10
R33
P/C7
R34
P30
S. ILARIO D'ENZA
F11
R28
F15
R23
F12
P/C8
F14
R18
P/C5
P/C6
R27
PTCP 2010: Vincolo tipo b1
PTCP 2010: Vincolo tipo b2
0m
200m

Romano 36

LOCALIZZAZIONE
Regione: Emilia Romagna
Provincia: Reggio Emilia
Comune: Sant'Ilario d'Enza
Frazione/Località: via Roma- Area Forum

CARATTERISTICHE DEI RESTI ARCHEOLOGICI
Definizione: sepolture
Cronologia: età romana
Grado di ubicabilità: certo
Quota:---
Dimensioni:---
Stratigrafia: ---
Descrizione: Durante i lavori di costruzione del cinema-teatro Forum si rinvennero due sepolture alla cappuccina in tegole. Gli inumati erano deposti con un vasetto di corredo.
Circostanze del ritrovamento: Segnalazione Gruppo Archeologico Sant'Ilario (1984).
Bibliografia:
Archivio SBAER: prot. n° 8256 del 6/11/1984*; Carta Archeologica del Comune di S. Ilario d'Enza* (n. 8).

TUTELA VIGENTE
Nessuna

TUTELA PROPOSTA PER IL PSC
Nessuna

Data: 25/05/13
Autore: P. Mazzieri

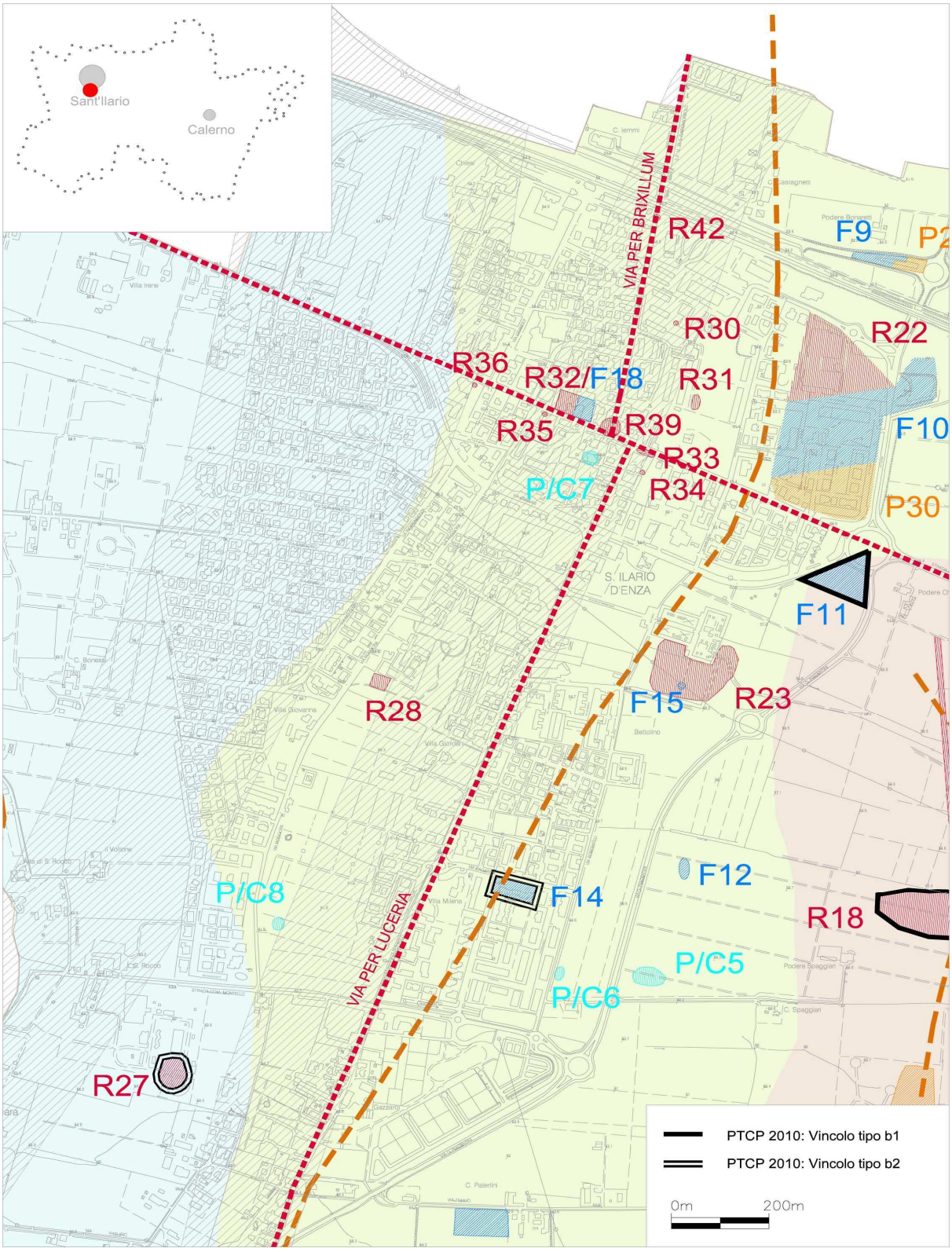
Sant'Ilario
Calerno
VIA PER BRIXILLUM
VIA PER LUCERIA
R42
F9
R30
R22
R36
R32/F18
R31
R35
R39
F10
R33
P/C7
R34
P30
S. ILARIO D'ENZA
F11
R28
F15
R23
F12
P/C8
F14
R18
P/C5
P/C6
R27
PTCP 2010: Vincolo tipo b1
PTCP 2010: Vincolo tipo b2
0m
200m

Romano 37

LOCALIZZAZIONE
Regione: Emilia Romagna
Provincia: Reggio Emilia
Comune: Sant'Ilario d'Enza
Frazione/Località: Sant'Ilario Est-Villa Inzani

CARATTERISTICHE DEI RESTI ARCHEOLOGICI
Definizione: resti di edificio
Cronologia: età Romana.
Grado di ubicabilità: certo
Quota: subaffiorante.
Dimensioni: non determinabili con precisione
Stratigrafia: ---
Descrizione: Materiali raccolti in superficie, tra questi un anello gemino.
Circostanze del ritrovamento: ricognizioni di superficie del Gruppo Archeologico di S. Ilario d'Enza.
Bibliografia:
Quarant'anni tra passione e archeologia, p. 56*; Carta Archeologica del Comune di S. Ilario d'Enza* (n. 16); Scheda PTCP 109

TUTELA VIGENTE
Tutela PTCP b2

TUTELA PROPOSTA PER IL PSC
Vincolo di tipo b2

Data: 25/05/13
Autore: P. Mazzieri

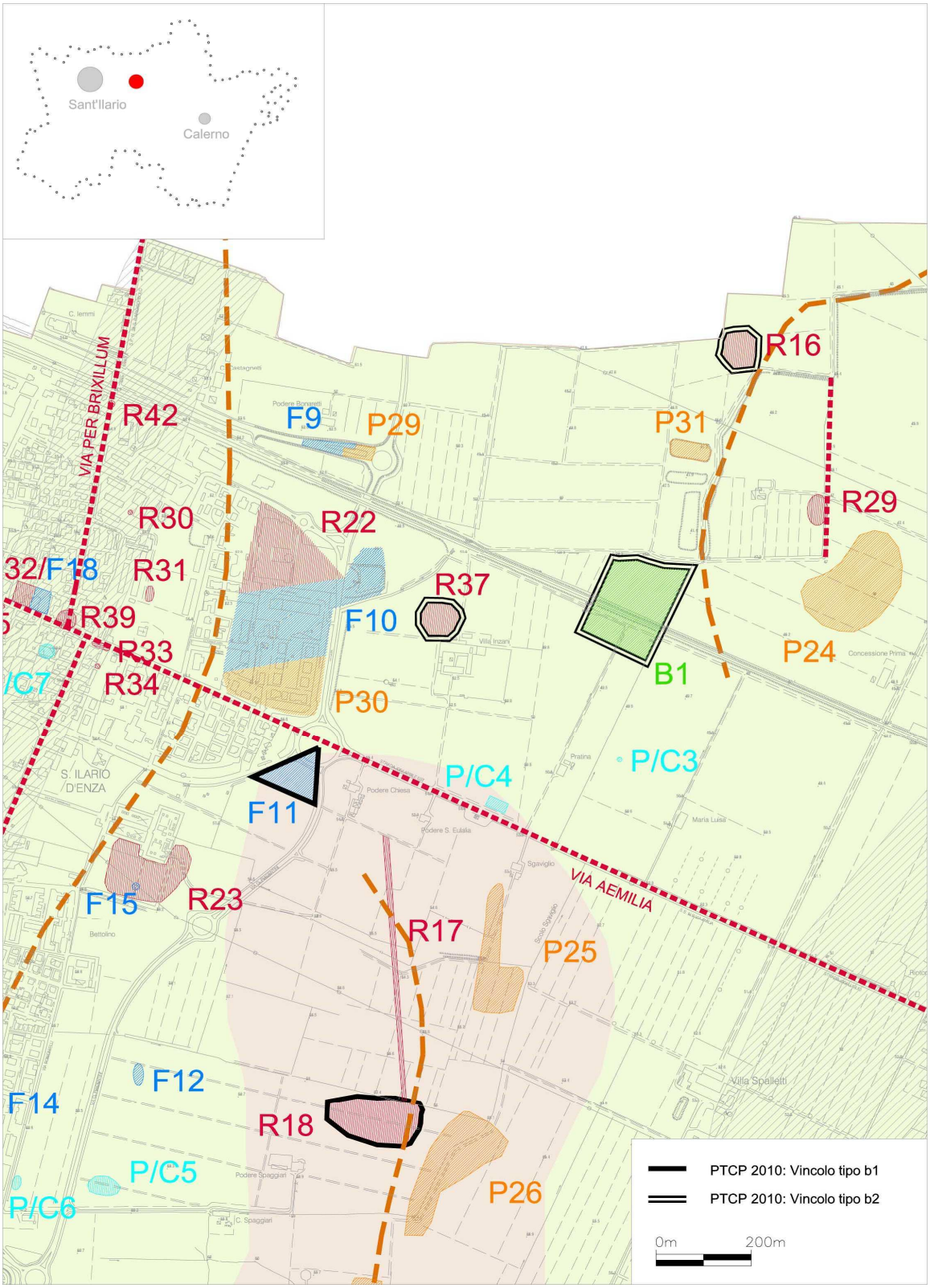
Sant'Ilario
Calerno
VIA PER BRIXILLUM
VIA AEMILIA
R42
R30
R31
R39
R33
R34
R22
R37
F9
P29
P31
R16
R29
P24
B1
F10
P30
F11
P/C4
P/C3
F15
R23
R17
P25
F12
F14
R18
P/C5
P/C6
P26
S. ILARIO D'ENZA
PTCP 2010: Vincolo tipo b1
PTCP 2010: Vincolo tipo b2
0m
200m

Via Nove Martiri 11/A - 42124 Villa Sesso (RE)
tel. 0522.532094/531986 Fax. 0522.533315
www.archeosistemi.it
tecnico@archeosistemi.it; progettazione@archeosistemi.it

Romano 38

LOCALIZZAZIONE
Regione: Emilia Romagna
Provincia: Reggio Emilia
Comune: Sant'Ilario d'Enza
Frazione/Località: Campo Pozzi
CARATTERISTICHE DEI RESTI ARCHEOLOGICI
Definizione: struttura isolata
Cronologia: età romana
Grado di ubicabilità: certo
Quota: -60 cm p.c.
Dimensioni: ---
Stratigrafia:---
Descrizione: fossa contenente frammenti laterizi e ceramica.
Circostanze del ritrovamento: scavi per pozzi AGAC.
Bibliografia:
Relazione tecnica AR/S Archeosistemi (consegnata il 2000).
TUTELA VIGENTE
Nessuna

TUTELA PROPOSTA PER IL PSC
Nessuna

Data: 25/05/13
Autore: P. Mazzieri

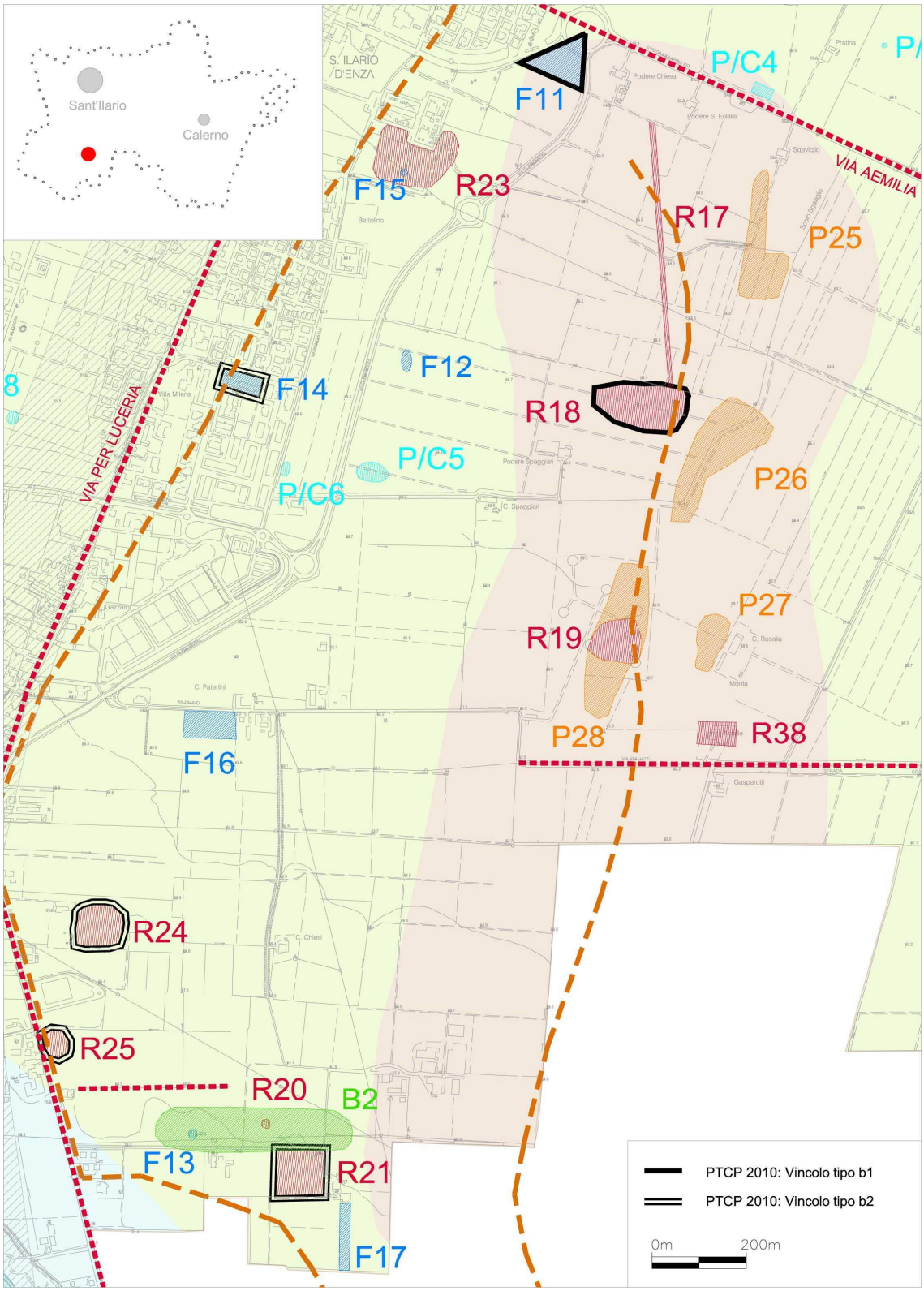
Sant'Ilario
Calerno
S. ILARIO D'ENZA
F11
P/C4
F15
R23
R17
P25
VIA AEMILIA
F12
F14
R18
VIA PER LUCERIA
P/C5
P/C6
P26
P27
R19
P28
R38
F16
R24
R25
R20
B2
F13
R21
F17
PTCP 2010: Vincolo tipo b1
PTCP 2010: Vincolo tipo b2
0m
200m

Romano 39

LOCALIZZAZIONE

Regione: Emilia Romagna
Provincia: Reggio Emilia
Comune: Sant'Ilario d'Enza
Frazione/Località: via Roma/via Matteotti



CARATTERISTICHE DEI RESTI ARCHEOLOGICI

Definizione: sepolture e tratto di strada
Cronologia: età romana
Grado di ubicabilità: certo
Quota: -2,5 m p.c..
Dimensioni:---
Stratigrafia: ---
Descrizione: Rinvenimento di una trentina di sepolture alla cappuccina e di un tratto di strada lastricata in cui sono ben visibili i solchi delle ruote dei carri da identificare con la via Emilia. Delle sepolture solo 4 erano ben conservate e hanno restituito monete e fibule in bronzo che non è stato possibile recuperare, le restanti tombe sono state rinvenute fortemente danneggiate e violate *ab antiquo*.
Circostanze del ritrovamento: Lavori per la posa di una fognatura (1920)
Bibliografia:
Archivio SBAER: prot. n° 123 del 20/04/1920; *Carta Archeologica del Comune di S. Ilario d'Enza* (n. 2).

TUTELA VIGENTE

Nessuna

TUTELA PROPOSTA PER IL PSC

Nessuna

Data: 25/05/13
Autore: P. Mazzieri

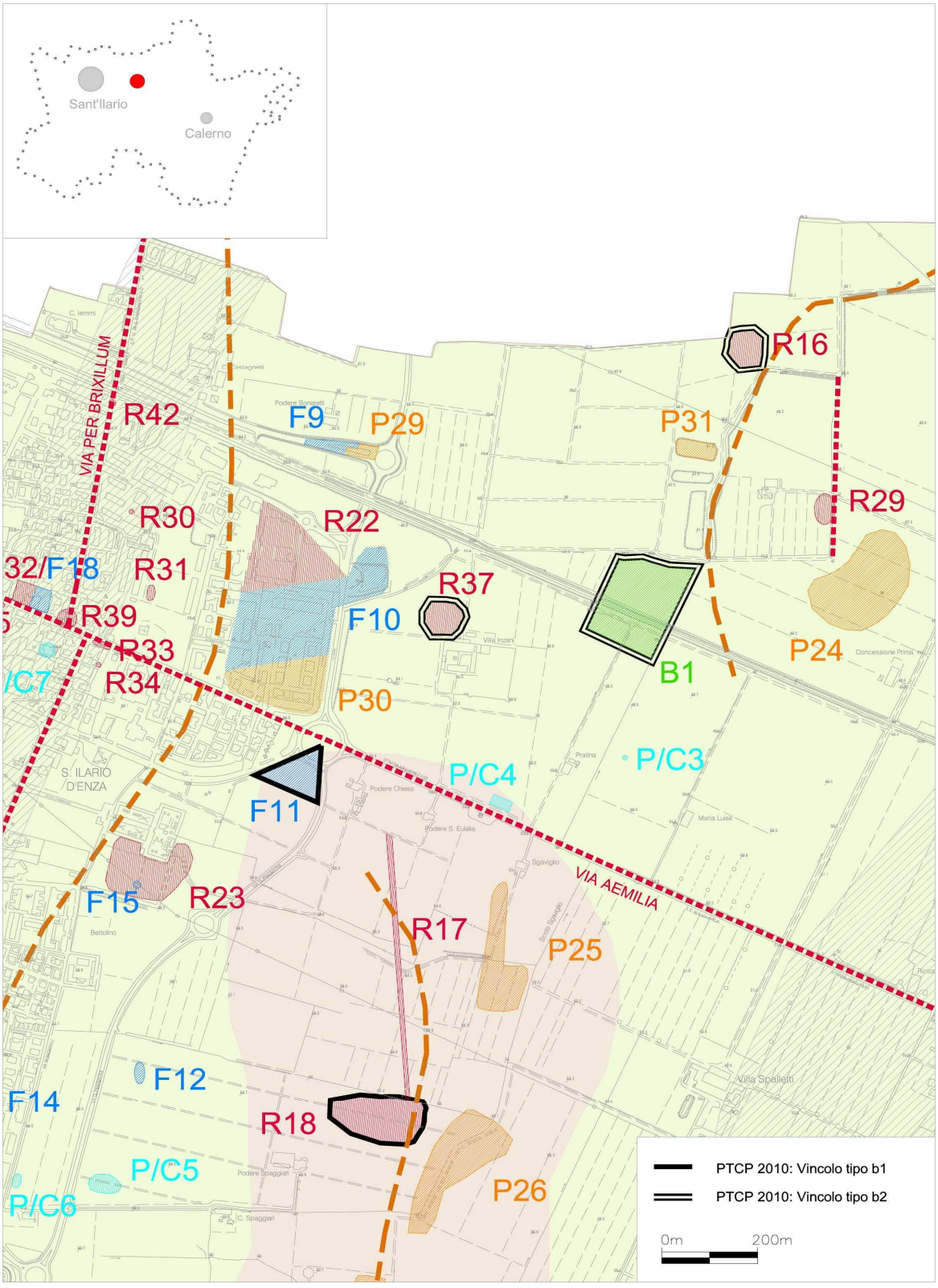
Sant'Ilario
Calerno
VIA PER BRIXILLUM
VIA AEMILIA
R42
F9
P29
R16
P31
R29
R30
R22
R31
R37
F10
R39
R33
R34
B1
P24
P30
P/C3
P/C4
F11
F15
R23
R17
P25
F12
F14
R18
P/C5
P/C6
P26
PTCP 2010: Vincolo tipo b1
PTCP 2010: Vincolo tipo b2
0m
200m

Via Nove Martiri 11/A - 42124 Villa Sesso (RE)
tel. 0522.532094/531986 Fax. 0522.533315
www.archeosistemi.it
tecnico@archeosistemi.it; progettazione@archeosistemi.it

Romano 40

LOCALIZZAZIONE
Regione: Emilia Romagna
Provincia: Reggio Emilia
Comune: Sant'Ilario d'Enza
Frazione/Località: Varane nord

CARATTERISTICHE DEI RESTI ARCHEOLOGICI
Definizione: affioramento di materiali
Cronologia: età romana
Grado di ubicabilità: certo
Quota: subaffiorante
Dimensioni: ---
Stratigrafia: ---
Descrizione: dispersione di frammenti ceramici e laterizi.
Circostanze del ritrovamento: Ricerche di superficie Gruppo Archeologico Sant'Ilario e Civici Musei di Reggio Emilia.
Bibliografia:
Carta Archeologica del Comune di S. Ilario d'Enza (n. 4).

TUTELA VIGENTE
Nessuna

TUTELA PROPOSTA PER IL PSC
Nessuna

Data: 25/05/13
Autore: P. Mazzieri

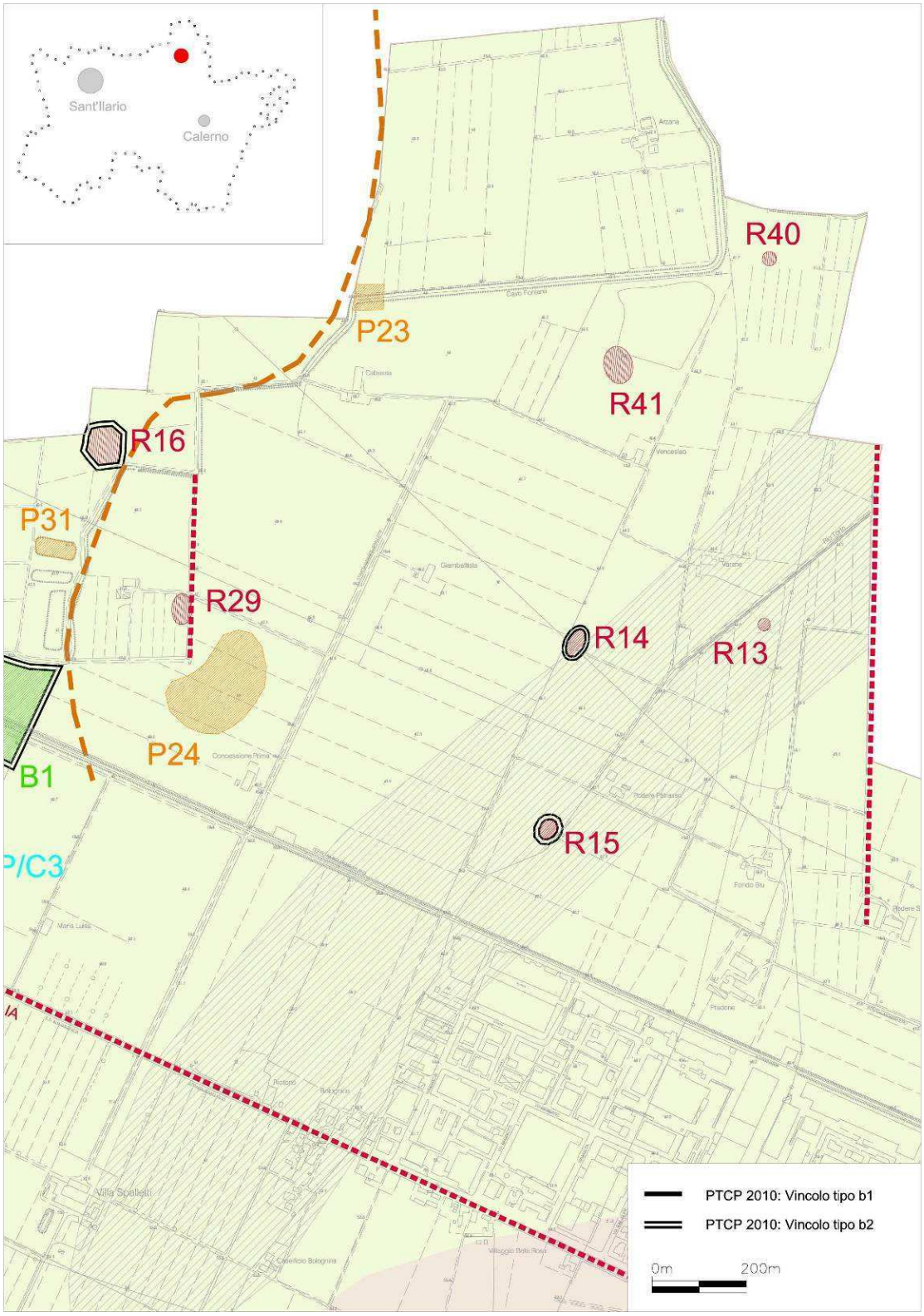
Sant'Ilario
Calerno
R40
P23
R41
R16
P31
R29
R14
R13
P24
B1
R15
PTCP 2010: Vincolo tipo b1
PTCP 2010: Vincolo tipo b2
0m
200m

Romano 41

LOCALIZZAZIONE
Regione: Emilia Romagna
Provincia: Reggio Emilia
Comune: Sant'Ilario d'Enza
Frazione/Località: Varane sud

CARATTERISTICHE DEI RESTI ARCHEOLOGICI
Definizione: affioramento di materiali
Cronologia: età romana
Grado di ubicabilità: certo
Quota: subaffiorante
Dimensioni: ---
Stratigrafia:
Descrizione: dispersione di frammenti ceramici e laterizi.
Circostanze del ritrovamento:Ricerche di superficie Gruppo Archeologico Sant'Ilario e Civici Musei di Reggio Emilia .
Bibliografia:
Carta Archeologica del Comune di S. Ilario d'Enza (n. 5).

TUTELA VIGENTE
Nessuna

TUTELA PROPOSTA PER IL PSC
Nessuna

Data: 25/05/13
Autore: P. Mazzieri

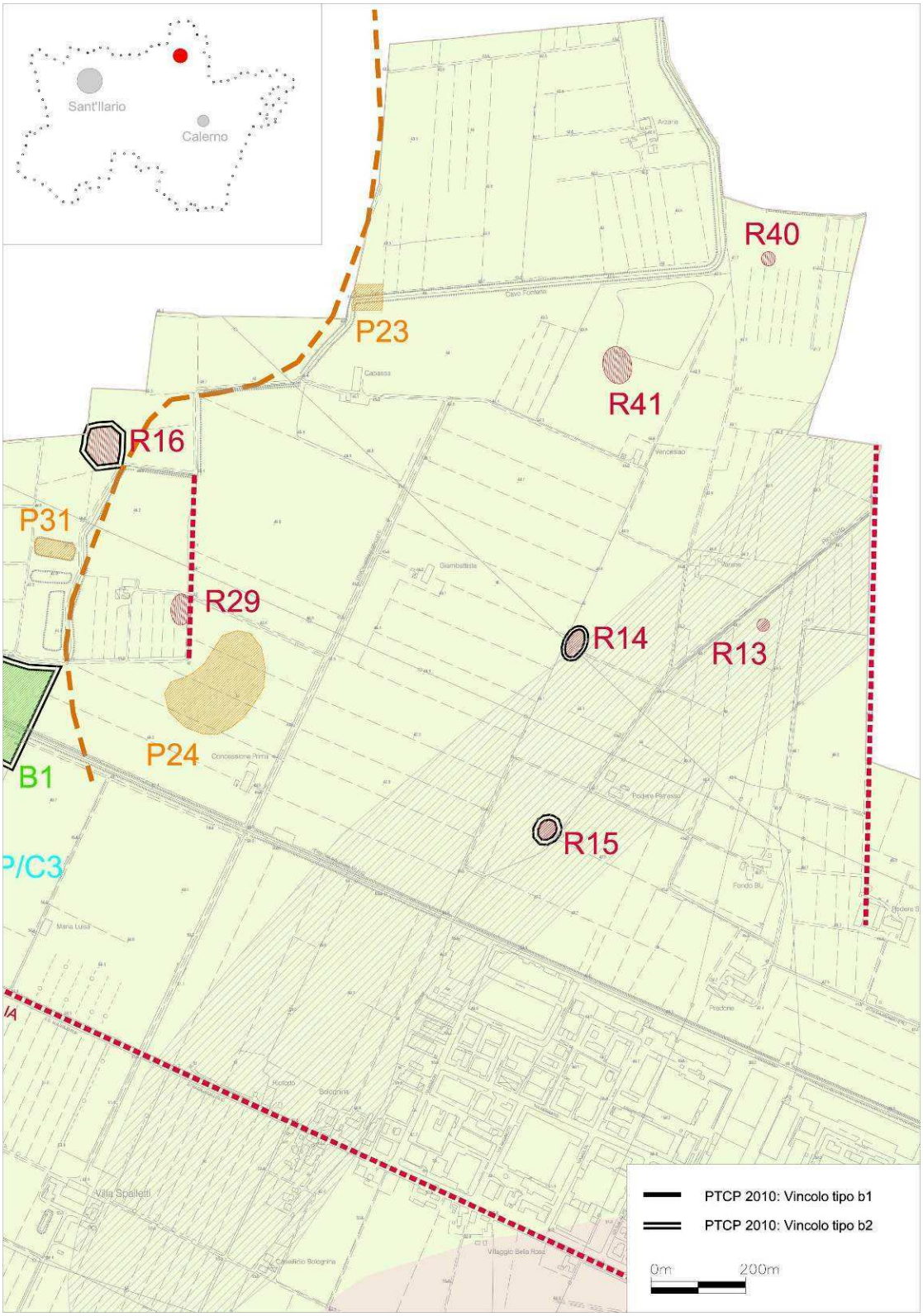
Sant'Ilario
Calerno
R40
P23
R41
R16
P31
R29
R14
R13
P24
B1
R15
P/C3
PTCP 2010: Vincolo tipo b1
PTCP 2010: Vincolo tipo b2
0m
200m

Romano 42

LOCALIZZAZIONE
Regione: Emilia Romagna
Provincia: Reggio Emilia
Comune: Sant'Ilario d'Enza
Frazione/Località: Sottopasso Ferroviario

CARATTERISTICHE DEI RESTI ARCHEOLOGICI
Definizione: Strade
Cronologia: età romana
Grado di ubicabilità: certo
Quota: - 1 m p.c.
Dimensioni: ---
Stratigrafia:
-100 cm: strada in ghiaia fine;
-125 cm: massicciata in pietrisco;
-180 cm: strada in ciottoli
Descrizione: Ritrovamento di 3 strade sovrapposte..
Circostanze del ritrovamento: Segnalazione Gruppo Archeologico Sant'Ilario.
Bibliografia:
CHIESI I. 1987; *Carta Archeologica del Comune di S. Ilario d'Enza* (n. 1).

TUTELA VIGENTE
Nessuna

TUTELA PROPOSTA PER IL PSC
d

Data: 25/05/13
Autore: P. Mazzieri

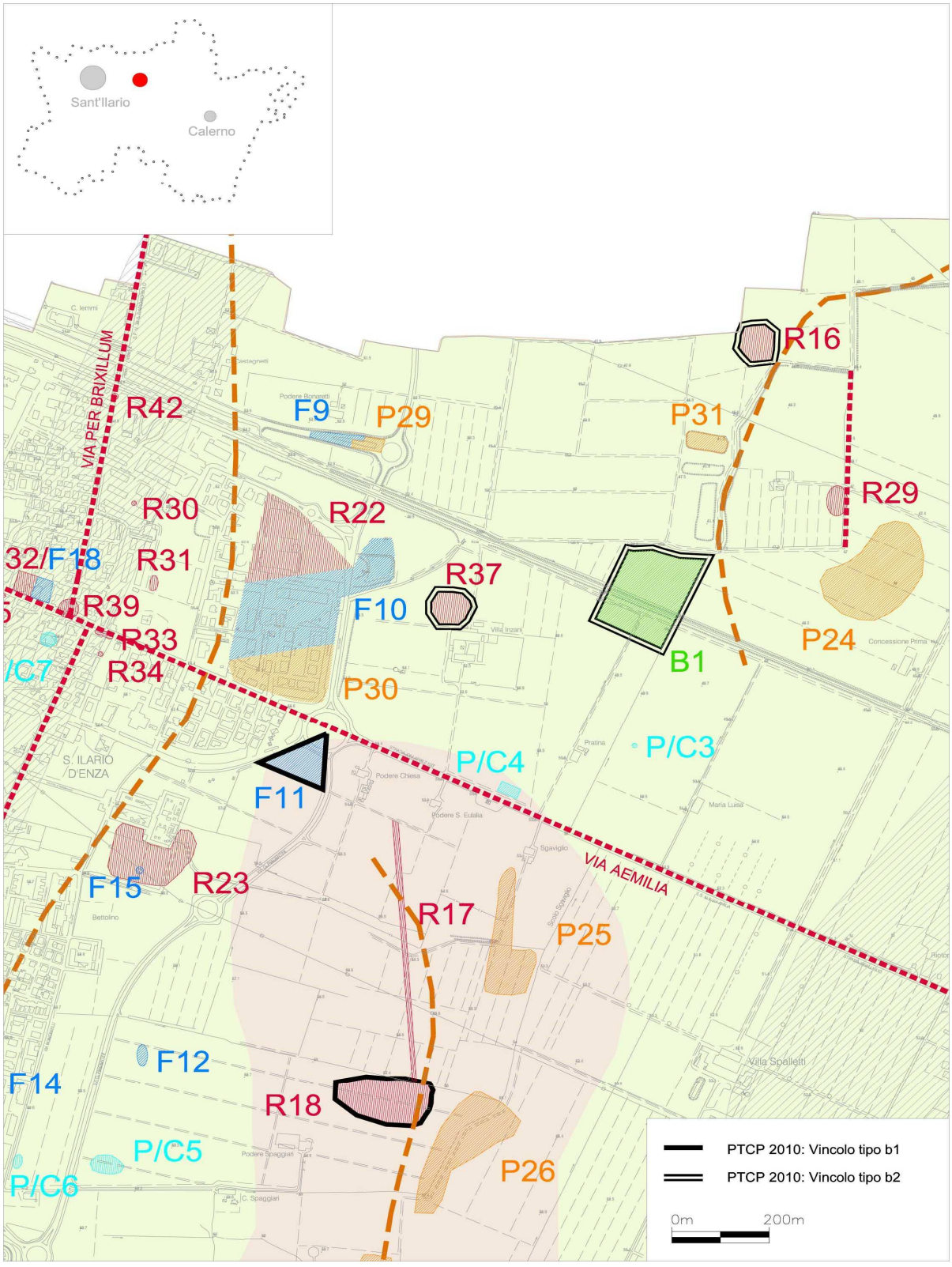
Sant'Ilario
Calerno
VIA PER BRIXILLUM
VIA AEMILIA
R42
F9
P29
R16
P31
R29
R30
R22
R31
R37
F10
R39
R33
R34
P24
B1
P30
P/C3
P/C4
F11
F15
R23
R17
P25
F12
F14
R18
P/C5
P/C6
P26
S. ILARIO D'ENZA
PTCP 2010: Vincolo tipo b1
PTCP 2010: Vincolo tipo b2
0m
200m

Età Post-classica 1

LOCALIZZAZIONE
Regione: Emilia Romagna
Provincia: Reggio Emilia
Comune: Sant'Ilario d'Enza
Frazione/Località: Ceresole Nova

CARATTERISTICHE DEI RESTI ARCHEOLOGICI
Definizione: fornace
Cronologia: post-classica
Grado di ubicabilità: certo
Quota: subaffiorante
Dimensioni: ---
Stratigrafia: ---
Descrizione: Lungo il Cavo Rubino, fornace per produzione laterizia indiziata dalla presenza di terra rubefatta e frammenti di laterizi.
Circostanze del ritrovamento:Ricerche di superficie Gruppo Archeologico Sant'Ilario e Civici Musei di Reggio Emilia.
Bibliografia:
Carta Archeologica del Comune di S. Ilario d'Enza (n. 17).

TUTELA VIGENTE
Nessuna

TUTELA PROPOSTA PER IL PSC
Nessuna

Data: 25/05/13
Autore: P. Mazzieri

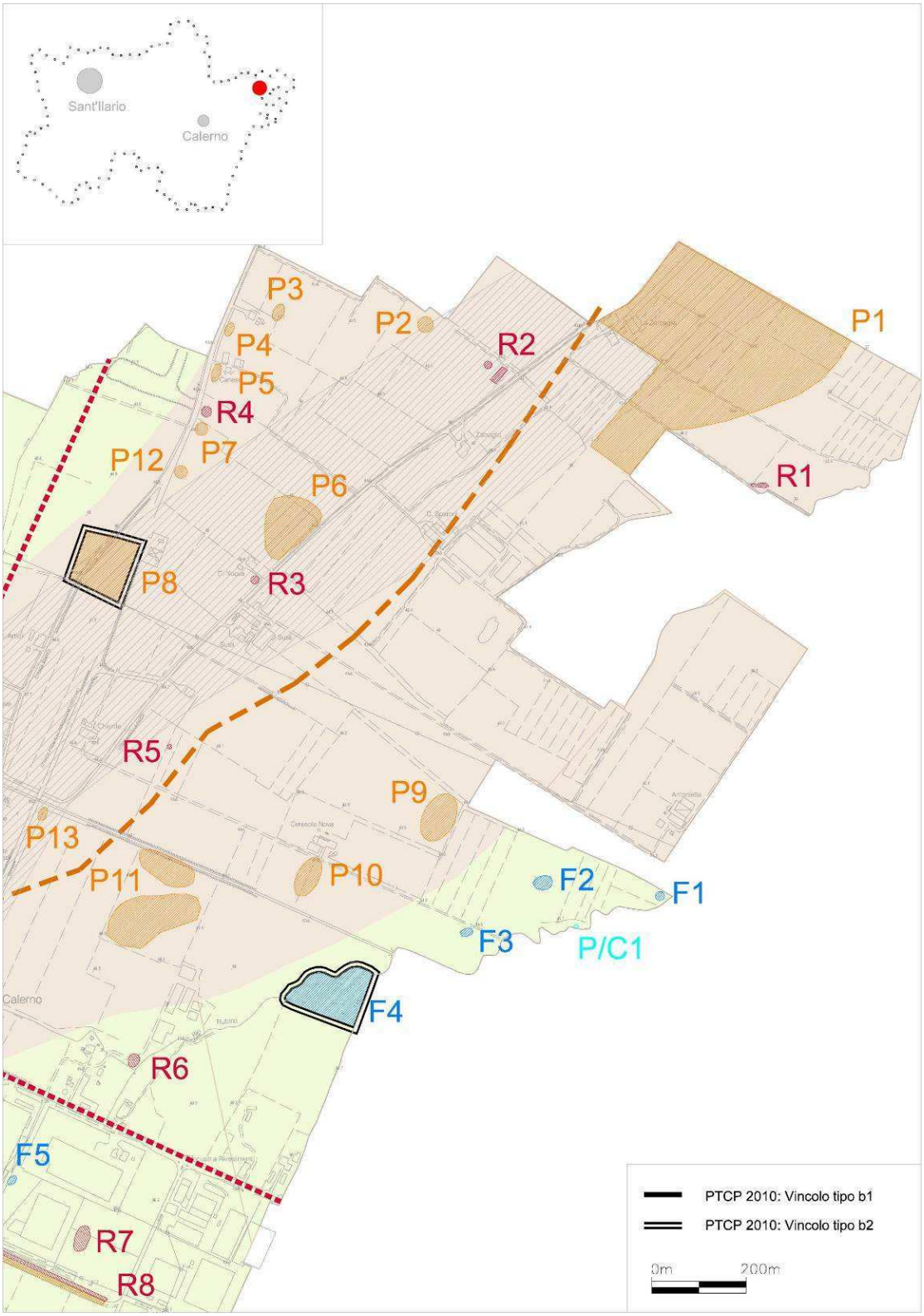
Sant'Ilario
Calerno
P1
P2
P3
P4
P5
P6
P7
P8
P9
P10
P11
P12
P13
R1
R2
R3
R4
R5
R6
R7
R8
F1
F2
F3
F4
F5
P/C1
PTCP 2010: Vincolo tipo b1
PTCP 2010: Vincolo tipo b2
0m
200m

Età Post-classica 2

LOCALIZZAZIONE
Regione: Emilia Romagna
Provincia: Reggio Emilia
Comune: Sant'Ilario d'Enza
Frazione/Località: Calerno-C. Carli

CARATTERISTICHE DEI RESTI ARCHEOLOGICI
Definizione: impianti produttivi
Cronologia: Rinascimentale/moderna
Grado di ubicabilità: certo
Quota: -40/50 cm p.c.
Dimensioni: ---
Stratigrafia: sotto all'arativo
Descrizione: Le evidenze messe in luce si riferiscono a tre edifici con muratura in ciottoli e in laterizi e a una fornace per laterizi. I ritrovamenti si datano al XVI/XVII sec.
Circostanze del ritrovamento:Allargamento S.P. 67 Calerno-Montecchio
Bibliografia**:** Relazione tecnica AR/S Archeosistemi (comm. 30/05).



TUTELA VIGENTE
Nessuna

TUTELA PROPOSTA PER IL PSC
B2

Data: 25/05/13
Autore: P. Mazzieri

AR/S ARCHEOSISTEMI
Società Cooperativa

Via Nove Martiri 11/A - 42124 Villa Sesso (RE)
tel. 0522.532094/531986 Fax. 0522.533315
www.archeosistemi.it
tecnico@archeosistemi.it; progettazione@archeosistemi.it

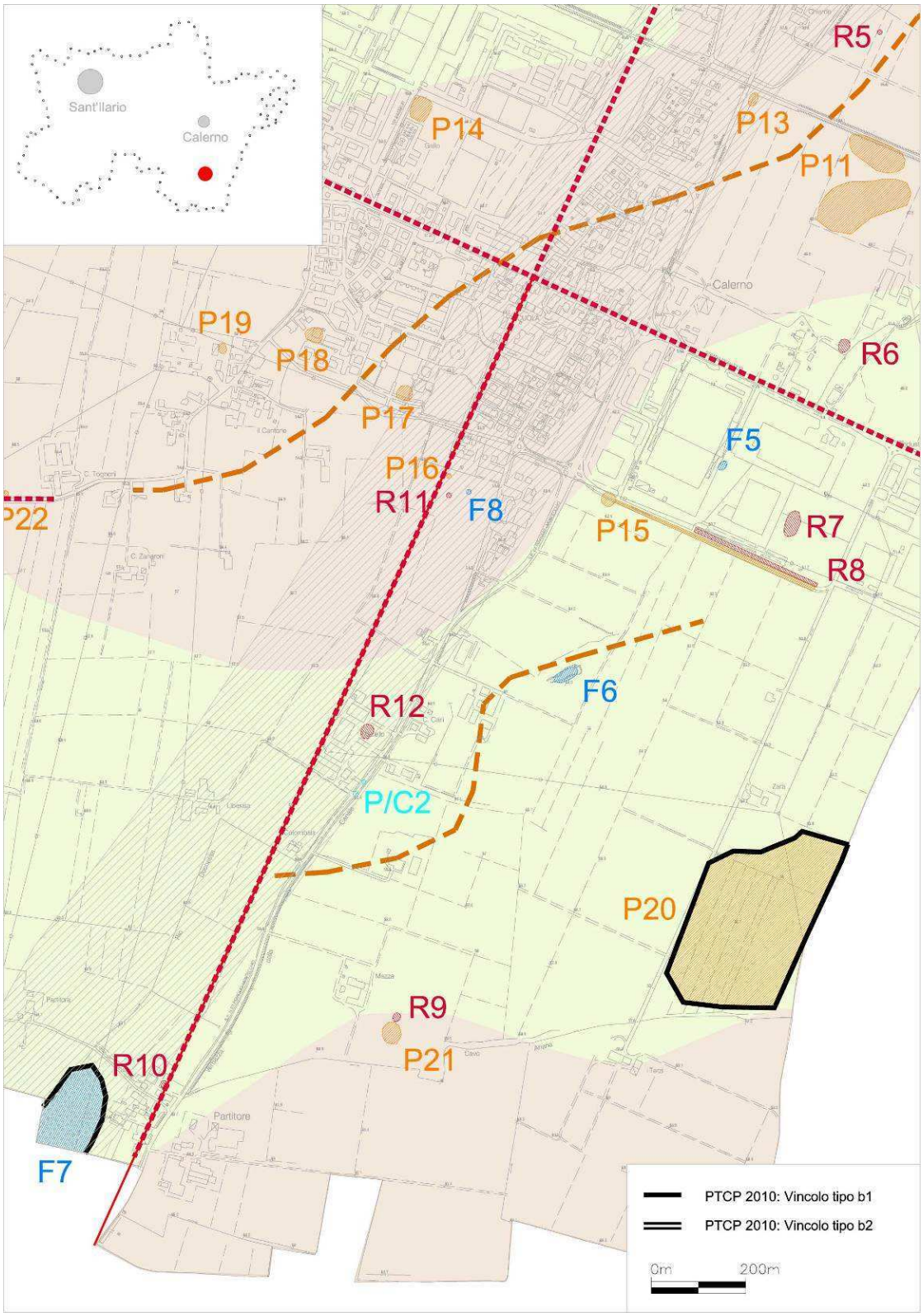

Via Nove Martiri 11/A - 42124 Villa Sesso (RE)
tel. 0522.532094/531986 Fax. 0522.533315
www.archeosistemi.it
tecnico@archeosistemi.it; progettazione@archeosistemi.it

Età Post-classica 3

LOCALIZZAZIONE
Regione: Emilia Romagna
Provincia: Reggio Emilia
Comune: Sant'Ilario d'Enza
Frazione/Località: fondo Maria Luisa

CARATTERISTICHE DEI RESTI ARCHEOLOGICI
Definizione: affioramento materiale
Cronologia: Rinascimentale
Grado di ubicabilità: certo
Quota: subaffiorante
Dimensioni: ---
Stratigrafia: ---
Descrizione: Affioramento di frammenti di ceramica rinascimentale.
Circostanze del ritrovamento: Ricerche di superficie Gruppo Archeologico Sant'Ilario
Bibliografia:
Carta Archeologica del Comune di S. Ilario d'Enza (n. 5).

TUTELA VIGENTE
Nessuna

TUTELA PROPOSTA PER IL PSC
Nessuna

Data: 25/05/13
Autore: P. Mazzieri

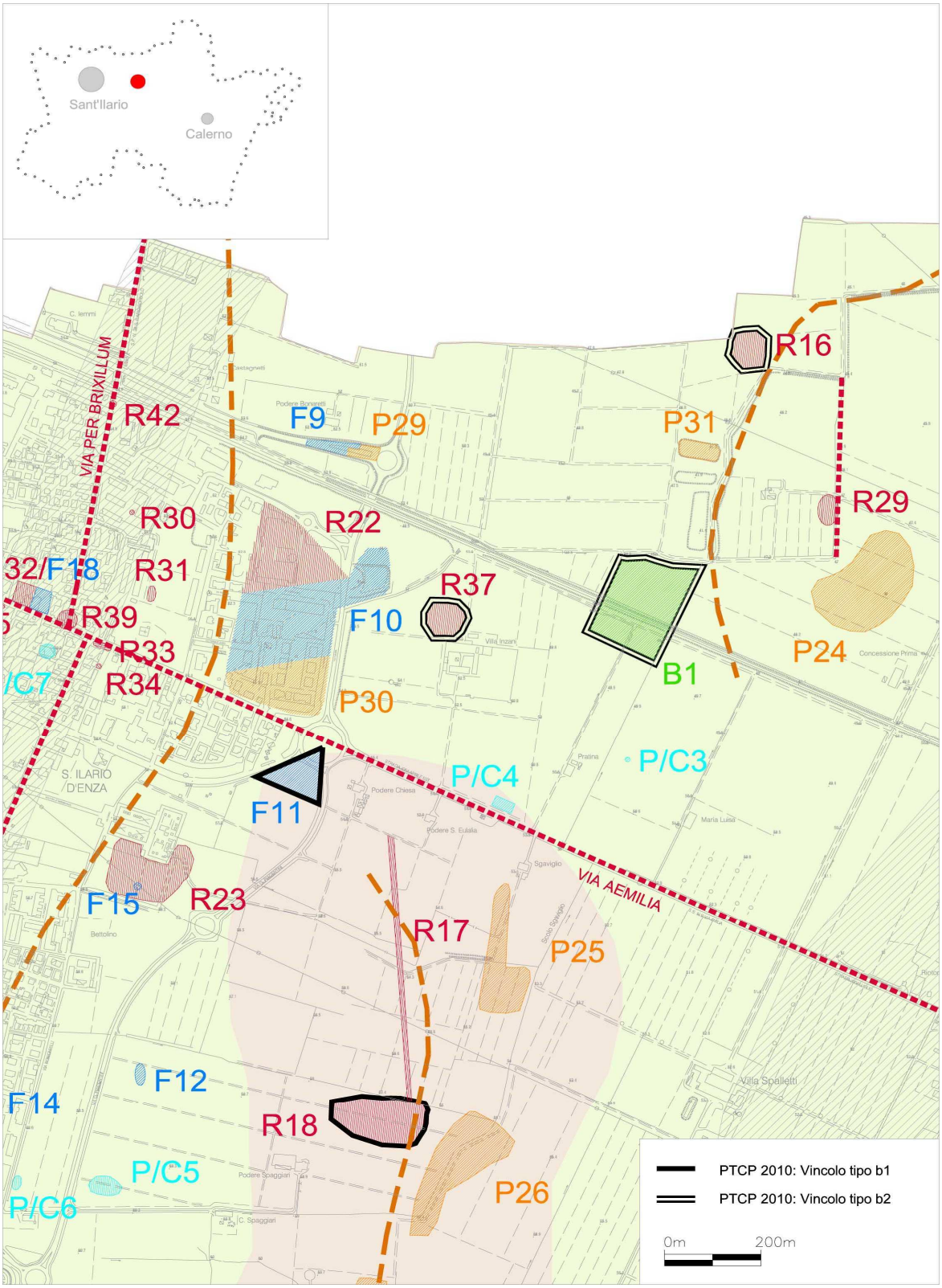
Sant'Ilario
Calerno
VIA PER BRIXILLUM
VIA AEMILIA
R42
F9
P29
R16
P31
R29
R30
R22
32/F18
R31
R37
F10
R39
R33
R34
B1
P24
P30
P/C3
P/C4
F11
S. ILARIO D'ENZA
F15
R23
R17
P25
F12
F14
R18
P/C5
P/C6
P26
PTCP 2010: Vincolo tipo b1
PTCP 2010: Vincolo tipo b2
0m
200m

Età Post-classica 4

LOCALIZZAZIONE
Regione: Emilia Romagna
Provincia: Reggio Emilia
Comune: Sant'Ilario d'Enza
Frazione/Località: Fornace Baistrocchi

CARATTERISTICHE DEI RESTI ARCHEOLOGICI
Definizione: affioramento materiale
Cronologia: Rinascimentale
Grado di ubicabilità: certo
Quota: subaffiorante
Dimensioni: ---
Stratigrafia: ---
Descrizione: Affioramento di materiali tra cui frammenti di ceramica rinascimentale frammisti a manufatti di altre epoche (romana?).
Circostanze del ritrovamento: Ricerche di superficie Gruppo Archeologico Sant'Ilario
Bibliografia:
Carta Archeologica del Comune di S. Ilario d'Enza (n. 4).

TUTELA VIGENTE
Nessuna

TUTELA PROPOSTA PER IL PSC
Nessuna

Data: 25/05/13
Autore: P. Mazzieri

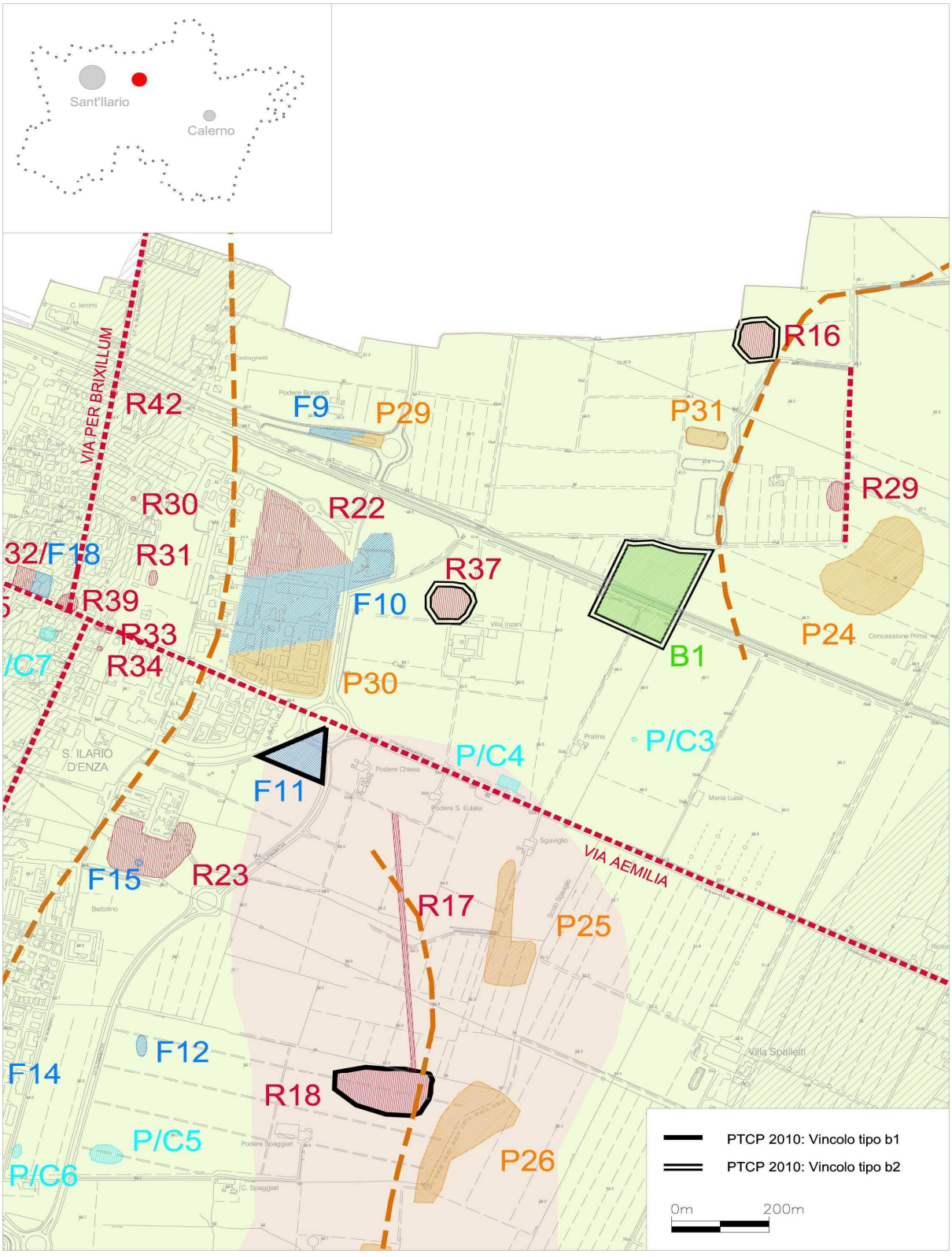
Sant'Ilario
Calerno
VIA PER BRIXILLUM
VIA AEMILIA
R42
F9
P29
R16
P31
R29
R30
R22
R31
R37
F10
R39
R33
R34
P30
B1
P24
P/C4
P/C3
F11
F15
R23
R17
P25
F12
F14
R18
P/C5
P/C6
P26
PTCP 2010: Vincolo tipo b1
PTCP 2010: Vincolo tipo b2
0m
200m

Via Nove Martiri 11/A - 42124 Villa Sesso (RE)
tel. 0522.532094/531986 Fax. 0522.533315
www.archeosistemi.it
tecnico@archeosistemi.it; progettazione@archeosistemi.it

Età Post-classica 5

LOCALIZZAZIONE
Regione: Emilia Romagna
Provincia: Reggio Emilia
Comune: Sant'Ilario d'Enza
Frazione/Località: Gazzaro-Case Spaggiari

CARATTERISTICHE DEI RESTI ARCHEOLOGICI
Definizione: edificio rustico
Cronologia: epoca Rinascimentale
Grado di ubicabilità: certo
Quota: subaffiorante
Dimensioni: ---
Stratigrafia: ---
Descrizione: concentrazione di materiali laterizi e frammenti ceramici
Circostanze del ritrovamento: Ricerche di superficie Gruppo Archeologico Sant'Ilario
Bibliografia:
Carta Archeologica del Comune di S. Ilario d'Enza (n. 12).

TUTELA VIGENTE
Nessuna

TUTELA PROPOSTA PER IL PSC
B2

Data: 25/05/13
Autore: P. Mazzieri

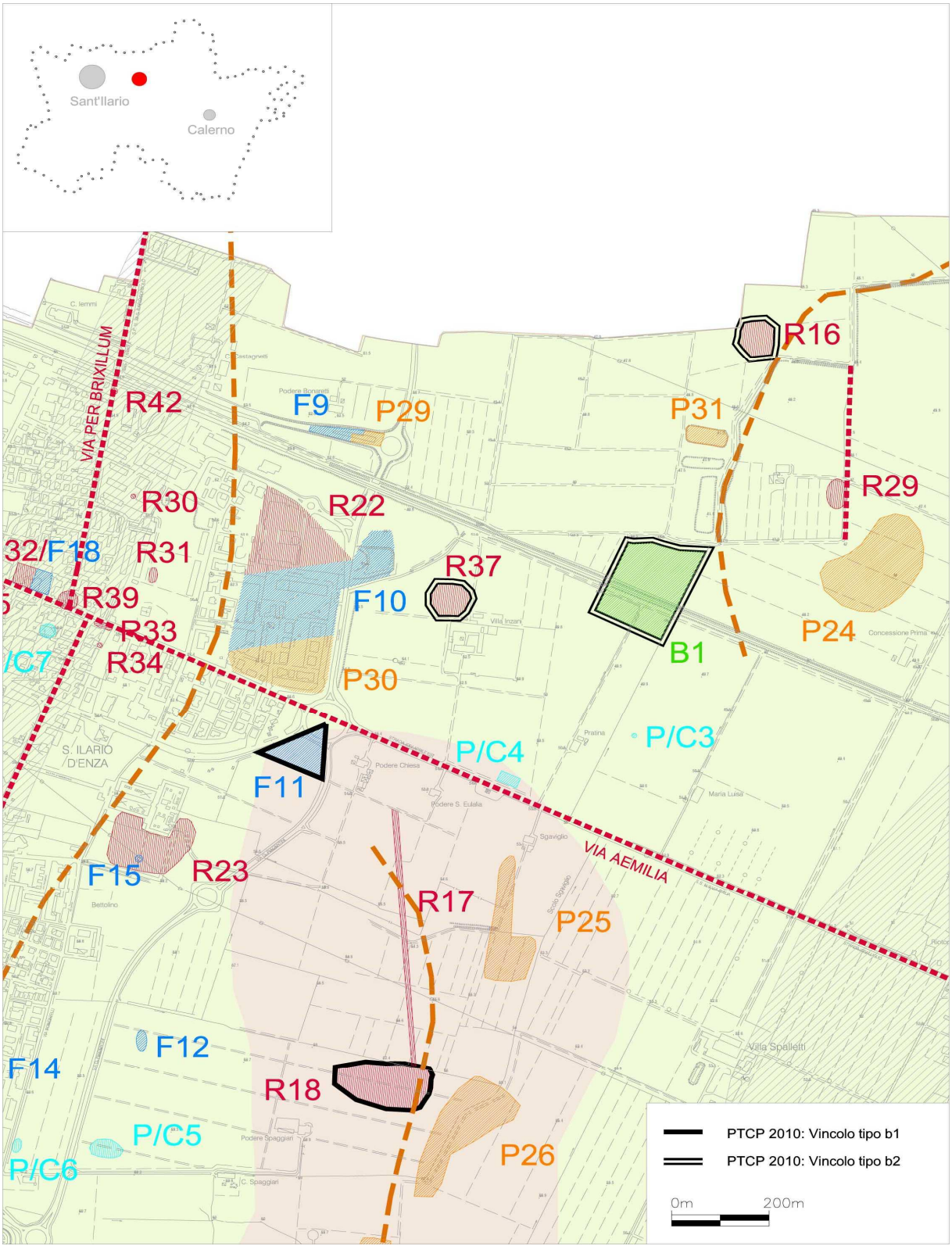
Sant'Ilario
Calerno
VIA PER BRIXILLUM
VIA AEMILIA
R16
R42
F9
P29
P31
R29
R30
R22
R31
R37
F10
R39
R33
R34
P30
B1
P24
P/C3
P/C4
F11
F15
R23
R17
P25
F12
F14
R18
P/C5
P/C6
P26
PTCP 2010: Vincolo tipo b1
PTCP 2010: Vincolo tipo b2
0m
200m

Età Post-classica 6

LOCALIZZAZIONE
Regione: Emilia Romagna
Provincia: Reggio Emilia
Comune: Sant'Ilario d'Enza
Frazione/Località: via Ponchielli

CARATTERISTICHE DEI RESTI ARCHEOLOGICI
Definizione: edificio rustico
Cronologia: epoca Rinascimentale
Grado di ubicabilità: certo
Quota: subaffiorante
Dimensioni: 1000 mq ca
Stratigrafia: ---
Descrizione: labile concentrazione di materiale edilizio e scarsi frammenti ceramici
Circostanze del ritrovamento: Ricerche di superficie Gruppo Archeologico Sant'Ilario
Bibliografia:
Carta Archeologica del Comune di S. Ilario d'Enza (n. 11).

TUTELA VIGENTE
Nessuna

TUTELA PROPOSTA PER IL PSC
Nessuna

Data: 25/05/13
Autore: P. Mazzieri

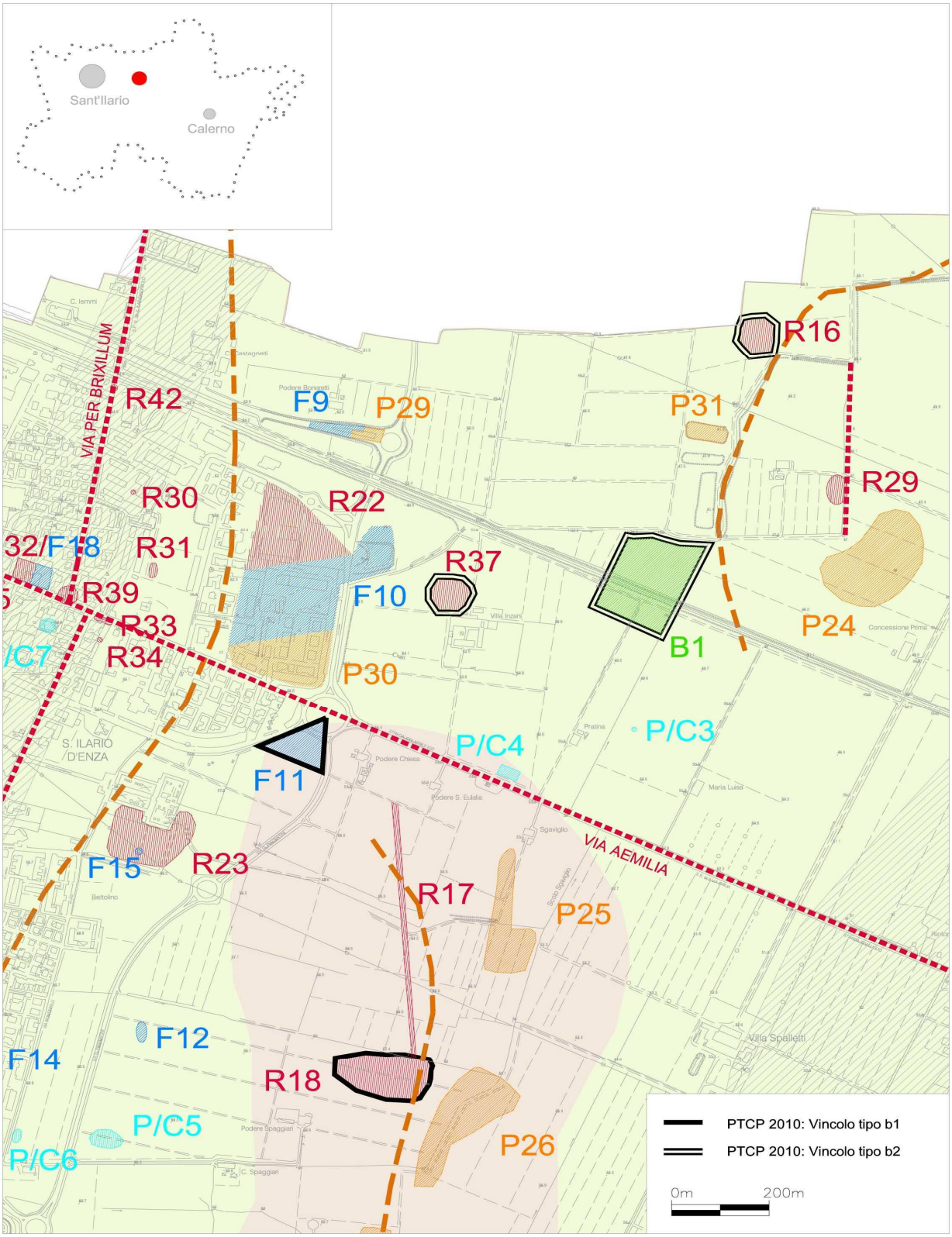
Sant'Ilario
Calerno
VIA PER BRIXILLUM
VIA AEMILIA
R42
F9
P29
R16
P31
R29
R30
R22
32/F18
R31
R37
F10
R39
R33
R34
P24
B1
/C7
P30
P/C3
P/C4
S. ILARIO D'ENZA
F11
F15
R23
R17
P25
F12
F14
R18
P/C5
P/C6
P26
PTCP 2010: Vincolo tipo b1
PTCP 2010: Vincolo tipo b2
0m
200m

Età Post-classica 7

LOCALIZZAZIONE
Regione: Emilia Romagna
Provincia: Reggio Emilia
Comune: Sant'Ilario d'Enza
Frazione/Località: S.Ilario-S. Eulalia

CARATTERISTICHE DEI RESTI ARCHEOLOGICI
Definizione: abside di chiesa**,** sepolture
Cronologia: alto Medioevo
Grado di ubicabilità: certo
Quota: -1,8 m p.c.
Dimensioni: ---
Stratigrafia: ---



Descrizione: I primi ritrovamenti risalgono al 1880 durante gli scavi per l'estrazione di terra da concimazione. I rinvenimenti vengono sistematicamente descritti da Gaetano Chierici (1881c) il quale così sintetizza la sequenza stratigrafica: chiesa moderna; rovine della prima chiesa e ed innalzamento, forse riporto artificiale del suolo; strato di materiale organico combusto; suolo coltivo; chiesa e cimitero cristiano sulle rovine romane; resti spoliati; edifici romani; sedimento alluvionale. Tra i ritrovamenti vengono descritti i lacerti di un'abside di una chiesa e sei sepolture alla cappuccina, contenenti inumati in posizione supina ed orientati E-O con la testa a O. Una delle tombe era composto di mattoni e tegole ed era coperto da due lapidi romane accostate: una romana e una databile tra V e VI sec. d.C. Quest'ultima è la famosa lapide di Mavarta esposta presso i Civici Musei di Reggio Emilia. I corredi presentano materiali di tipo longobardo e si datano alla II metà del VI sec. d.C. Altri rinvenimenti vennero effettuati nel 1989 dal Gruppo Archeologico tra il cortile della chiesa e la canonica. In quell'occasione vennero scavate 4 sepolture plurime con copertura alla cappuccina.
Circostanze del ritrovamento: Ricerche Gruppo Archeologico Sant'Ilario (1989)
Bibliografia:
Chierici G.1881c; Chiesi I. 1987; *Carta Archeologica del Comune di S. Ilario d'Enza* (n. 3).

TUTELA VIGENTE
Nessuna

TUTELA PROPOSTA PER IL PSC
B1

Data: 25/05/13
Autore: P. Mazzieri

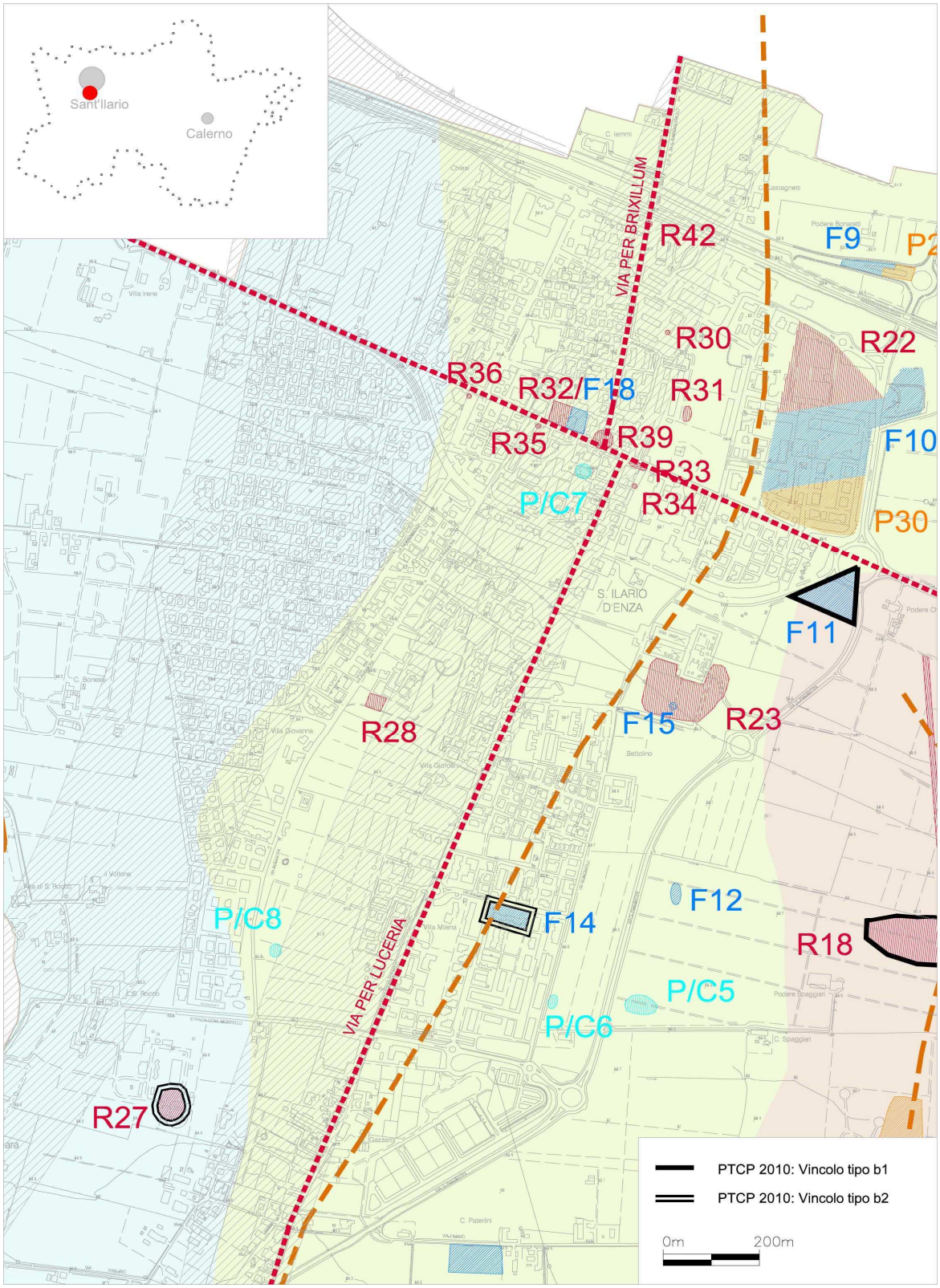
Sant'Ilario
Calerno
VIA PER BRIXILLUM
VIA PER LUCERIA
R42
F9
R30
R22
R36
R32/F18
R31
R35
R39
F10
R33
P/C7
R34
P30
S. ILARIO D'ENZA
F11
R28
F15
R23
F12
P/C8
F14
R18
P/C5
P/C6
R27
PTCP 2010: Vincolo tipo b1
PTCP 2010: Vincolo tipo b2
0m
200m

Età Post-classica 8

LOCALIZZAZIONE
Regione: Emilia Romagna
Provincia: Reggio Emilia
Comune: Sant'Ilario d'Enza
Frazione/Località: Gazzaro

CARATTERISTICHE DEI RESTI ARCHEOLOGICI
Definizione: edificio rustico
Cronologia: epoca Rinascimentale
Grado di ubicabilità: certo
Quota: subaffiorante
Dimensioni: 1000 mq ca
Stratigrafia: ---
Descrizione: concentrazione di materiale edilizio e frammenti ceramici
Circostanze del ritrovamento: Ricerche di superficie Gruppo Archeologico Sant'Ilario
Bibliografia:
Carta Archeologica del Comune di S. Ilario d'Enza (n. 10).

TUTELA VIGENTE
Nessuna

TUTELA PROPOSTA PER IL PSC
B2

Data: 25/05/13
Autore: P. Mazzieri

AR/S ARCHEOSISTEMI
Società Cooperativa

Via Nove Martiri 11/A - 42124 Villa Sesso (RE)
tel. 0522.532094/531986 Fax. 0522.533315
www.archeosistemi.it
tecnico@archeosistemi.it; progettazione@archeosistemi.it

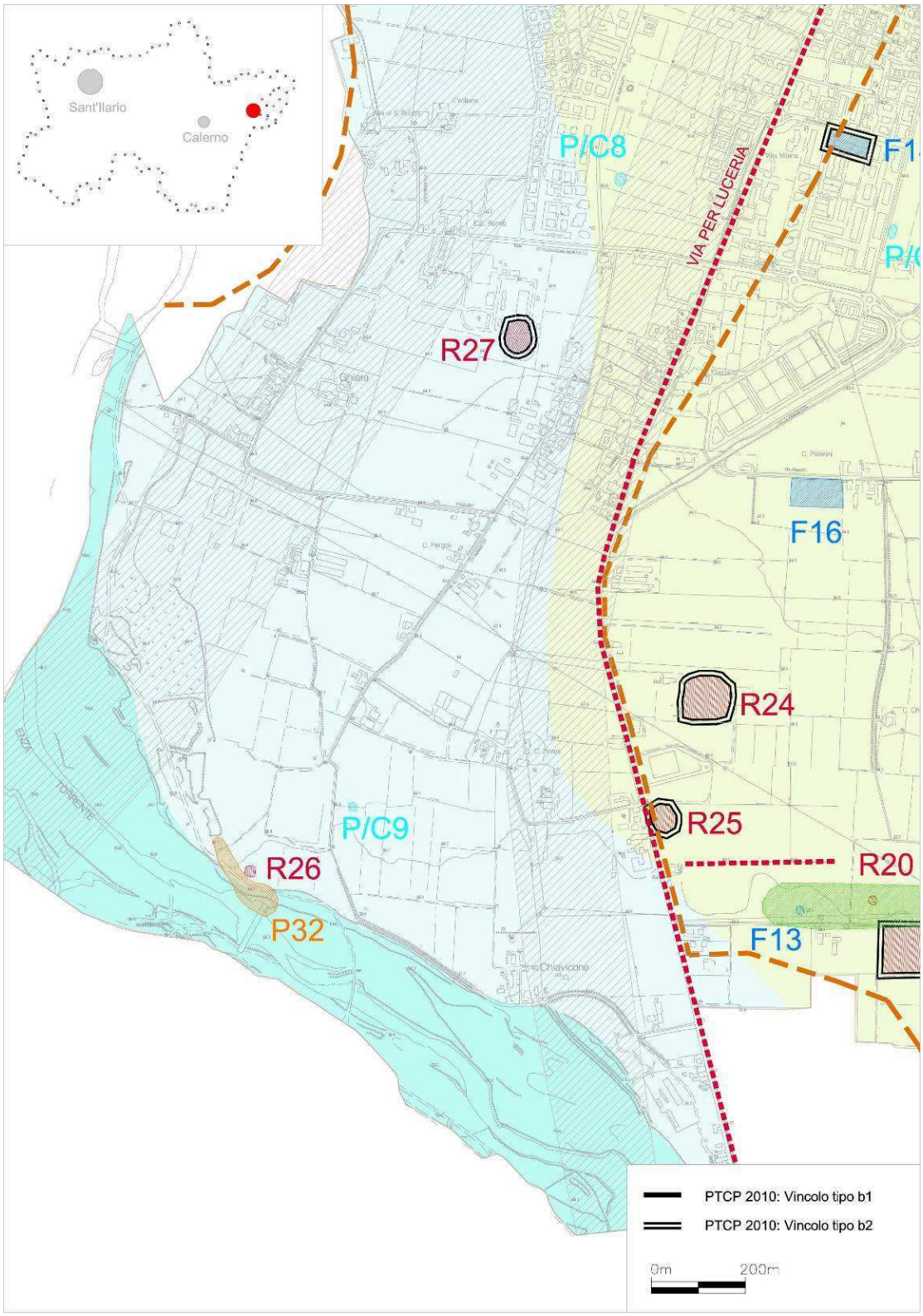

Età Post-classica 9

LOCALIZZAZIONE
Regione: Emilia Romagna
Provincia: Reggio Emilia
Comune: Sant'Ilario d'Enza
Frazione/Località: Chiavicone-Fondo Dall'Aglio

CARATTERISTICHE DEI RESTI ARCHEOLOGICI
Definizione: sepolture
Cronologia: epoca Altomedievale
Grado di ubicabilità: certo
Quota: -200 cm ca p.c.
Dimensioni: ---
Stratigrafia: ---
Descrizione: Sepoltura in cassetta di manubriati e ciottoli, orientata E-W e contenente tre sepolture, due delle quali integre e una terza disturbata. La sepoltura è stata violata da clandestini. Tra le ossa sconvolte si sono rinvenute due fibbie e due pugnali in ferro.
Circostanze del ritrovamento: Segnalazione Gruppo Archeologico Sant'Ilario durante i lavori di posa di piloni ENEL
Bibliografia:
Carta Archeologica del Comune di S. Ilario d'Enza (n. 18); Archivio SBAER: relazione di Patrizia Raggio consegnata e protocollata in data 27/07/1992.



TUTELA VIGENTE

Nessuna

TUTELA PROPOSTA PER IL PSC
Nessuna

Data: 25/05/13
Autore: P. Mazzieri

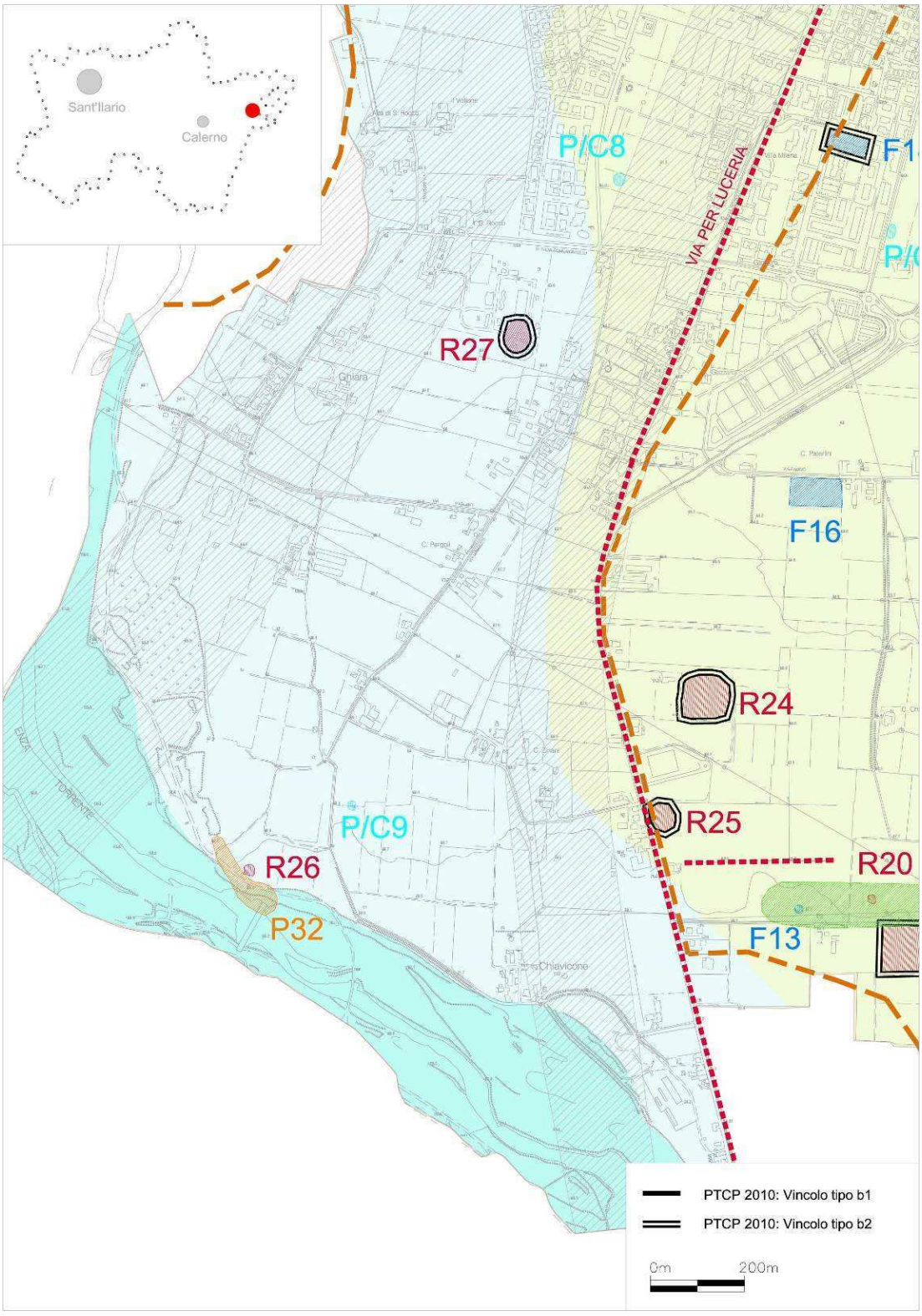
Sant'Ilario
Calerno
P/C8
VIA PER LUCERIA
F1
R27
F16
R24
R25
R20
P/C9
R26
P32
F13
PTCP 2010: Vincolo tipo b1
PTCP 2010: Vincolo tipo b2
0m
200m